

Wetterkarte

ISSN 0936-5818

D 7311 A

Amtsblatt des Deutschen Wetterdienstes

Erscheint täglich
Nur Postbezug

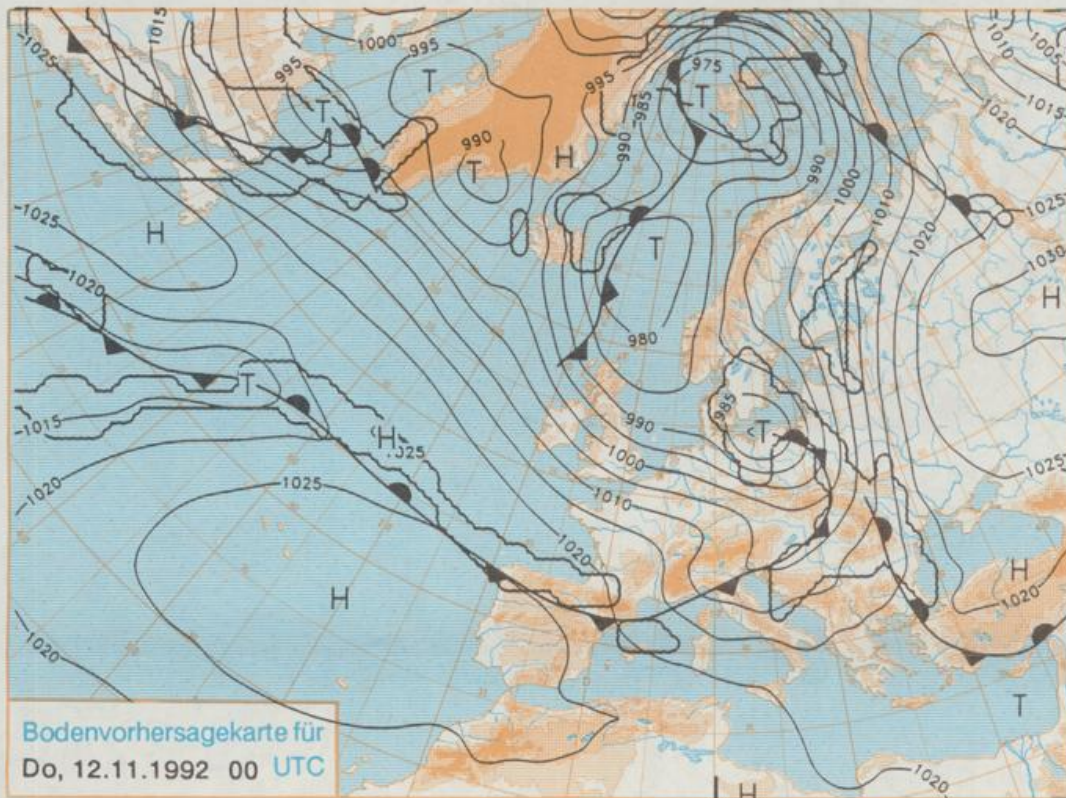
Druck und Verlag: Deutscher Wetterdienst, Zentralamt
Frankfurter Straße 135, 6050 Offenbach am Main
Postfach 10 04 65, Telefon: (069) 80 62-225
Telefax: (069) 4152817, Telefax: (069) 80 62-484
Postgirokonto Frankfurt: BLZ 500 100 60, KINr. 490 31-606

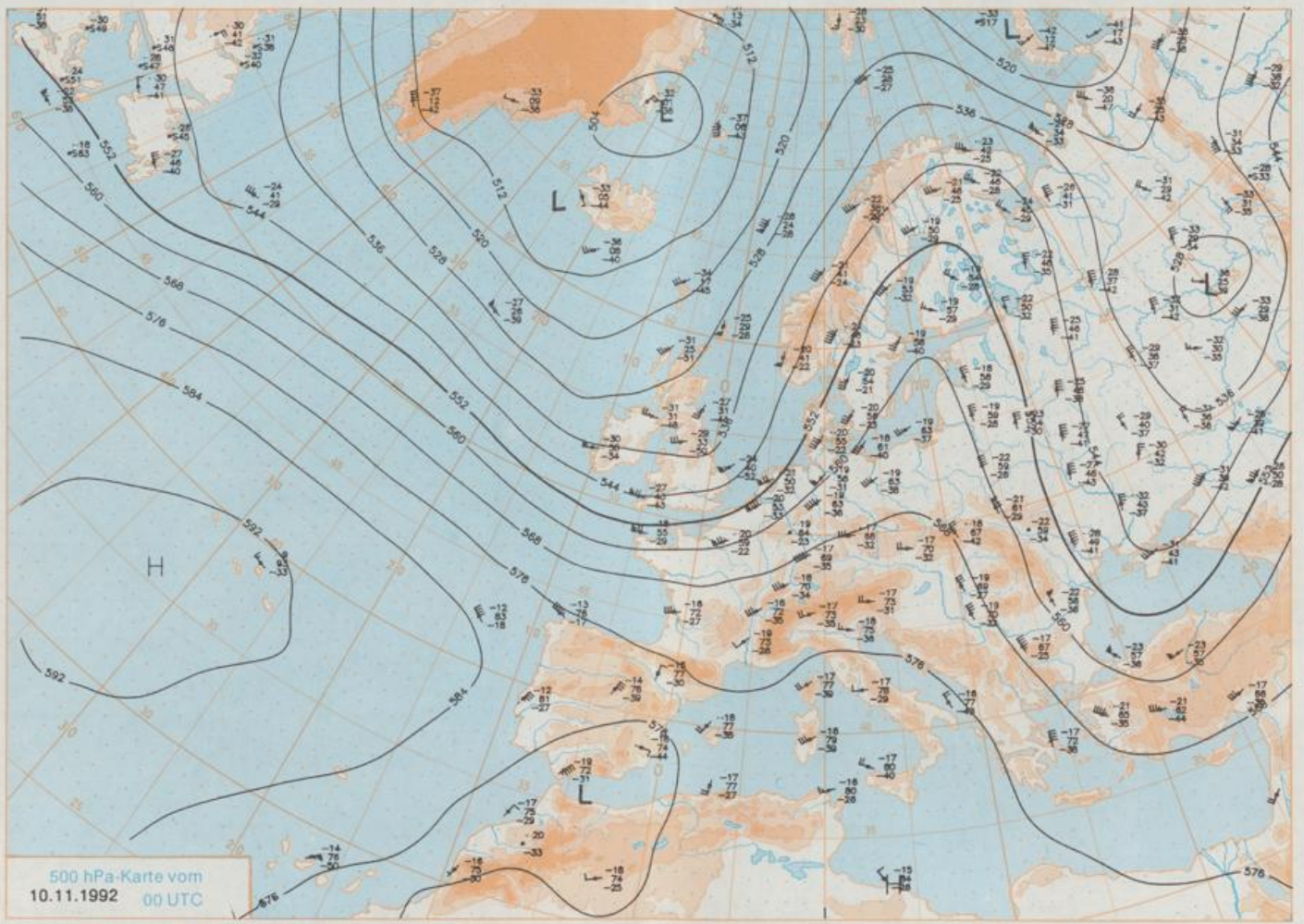
Schutzgebühr monatlich 18,-DM
einschließlich Versandkosten,
Einzelpreis 0,80 DM
zuzüglich Versandkosten

Jahrgang 1992

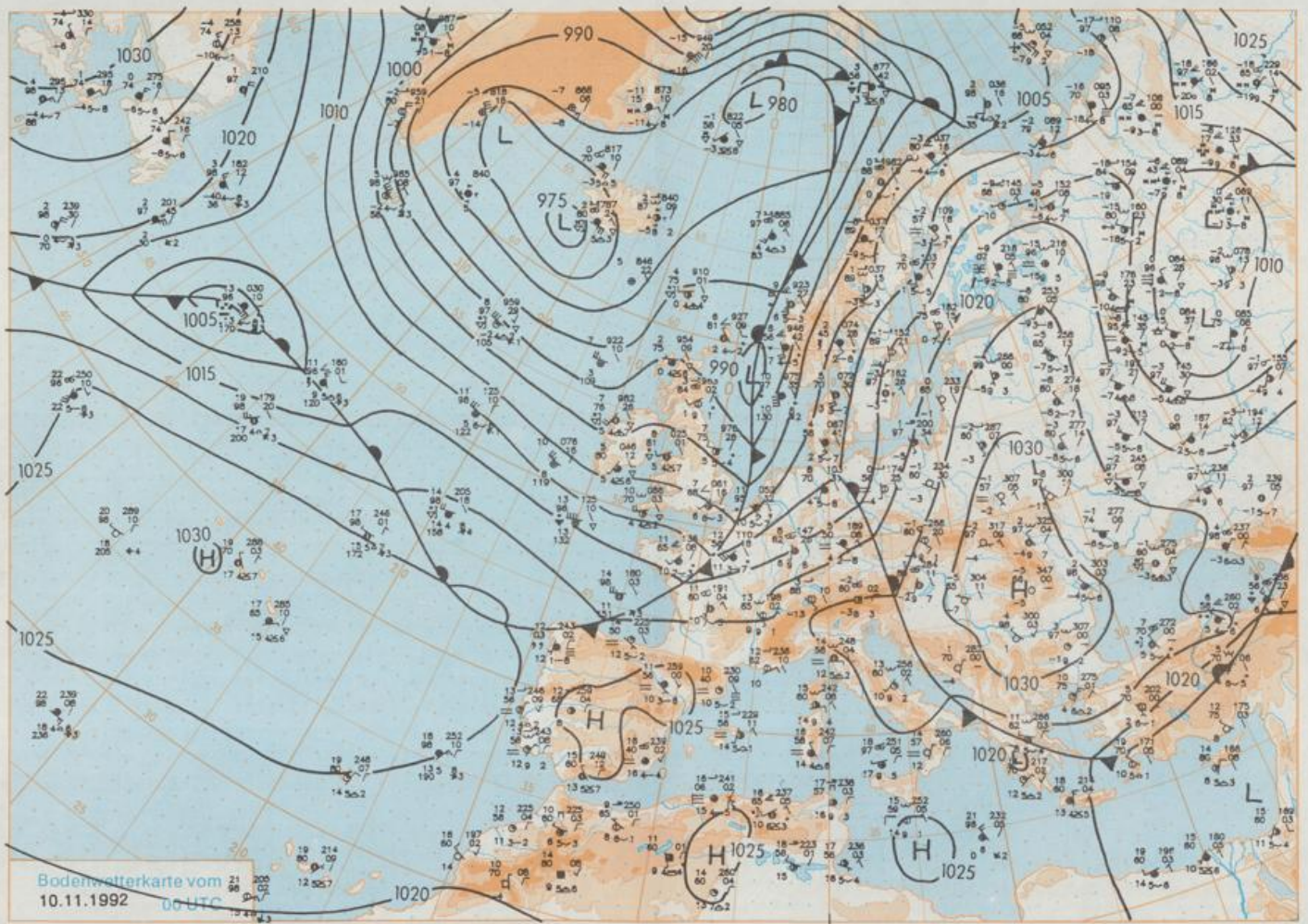
Dienstag, den 10. November

Nummer 315





Stereographische Projektion 1 : 30 000 000 60°N



Stereographische Projektion 1 : 30 000 000 60°N

Wettermeldungen von Dienstag, dem 10. November 1992 06 UTC

Station	Bar.- höhe (m)	Luftdr. red.NN (hPa)	Wetter	Wind km/h	Deutschland Temperaturen (Grad C)					Sonne Vort. Std.	RR 24h mm	Schnee höhe cm	Extremwerte der Lufttemperatur					
					Luft 2 m	Temperatur Tauf- punkt	Max Vortag	Mittel Min	Nacht 5 cm				in der Dekade vom 1.11. bis 10.11.					
													Tmax	Datum	Tmin	Datum		
Helgoland	8	999.6	wolkig	SW	52	10.3	7.8	8.2	7.5	7.7	8	1.1	0.5	1952	15.5	2.11.1968	-0.2	3.11.1980
List / Sylt	29	997.0	stark bew.	S	50	7.9	7.0	6.0	4.6	4.4	4	2.5	2	1937	14.8	2.11.1968	-3.0	2.11.1955
Schleswig	48	1000.6	Regen	SSW	24	7.3	6.6	6.2	2.8	2.4	2	6.2	0.3	1947	17.8	2.11.1968	-5.3	9.11.1948
Kiel	31	1001.9	Regen	S	18	6.5	4.9	6.5	3.3	2.8	2	5.6	0.1	1940	19.5	2.11.1968	-4.9	10.11.1981
Arkona	42	1006.4	stark bew.	S	39	2.5	0.0	3.6	2.1	1.6	0	7.7		1951	17.8	1.11.1968	-2.4	7.11.1970
Norderney	16	1001.0	stark bew.	WSW	28	9.3	6.4	9.0	7.0	7.4	7	2.0	0.5	1947	16.2	2.11.1968	-2.7	2.11.1955
Bremerhaven	11	1002.4	wolkig	SSW	33	9.5	8.0	8.4	5.2	4.9	6	2.3	0.2	1949	18.4	2.11.1968	-4.3	2.11.1966
Cuxhaven	12	1001.7	Sprühregen	SSW	26	9.4	7.7	7.8	4.4	4.1	4	4.0	0.3	1946	18.3	2.11.1968	-3.5	8.11.1970
Hamburg/Flugh.	16	1003.1	Regen	S	17	7.0	6.0	7.7	3.6	3.0	2	6.5	0.4	1891	20.2	2.11.1968	-7.0	1.11.1956
Lübeck	15	1004.2	Regen	S	21	5.5	4.2	6.1	2.0	1.7	-1	6.1	0.0	1890	19.8	1.11.1968	-7.3	10.11.1921
Boltenhagen	17	1004.1	bedeckt	S	26	5.1	3.5	5.9	2.6	1.9	1	5.8		1951	19.1	1.11.1968	-5.2	3.11.1966
Schwerin	67	1005.5	Regen	S	11	4.4	1.9	6.0	2.4	1.0	-0	6.6	0.0	1946	19.1	1.11.1968	-5.7	5.11.1949
Warnemünde	10	1005.0	bedeckt	S	17	3.6	1.0	5.6	2.0	1.2	-0	6.4		1951	19.5	1.11.1968	-4.4	2.11.1966
Teterow	50	1006.7	stark bew.	S	30	3.0	0.4	4.9	0.9	0.4	-1	6.9		1947	18.6	1.11.1968	-4.9	5.11.1949
Barth	7	1005.5	bedeckt	SSE	18	2.0	0.0		0.2	-0.7	-1	7.4						
Greifswald	6	1007.2	bedeckt	SSE	18	1.4	-3.2	4.3	0.5	-0.3	-2	6.0		1951	19.6	1.11.1968	-4.4	7.11.1970
Ueckermünde	7	1009.0	bedeckt	SSE	17	1.8	-1.4	4.6	-0.1	-0.2	-2	5.2						
Emden	12	1002.0	stark bew.	SW	37	9.6	7.3	8.9	7.2	7.4	7	2.0	0.1	1947	17.6	2.11.1968	-4.8	1.11.1956
Bremen/Flugh.	5	1003.3	stark bew.	SSW	26	9.6	9.0	8.5	5.2	4.1	3	4.1	0.8	1890	19.4	1.11.1968	-8.8	10.11.1908
Soiltau	78	1005.0	Regen	SSW	13	7.8	6.0	7.9	3.3	2.8	1	5.9	0.1	1947	19.6	1.11.1968	-7.5	3.11.1949
Boizenburg	46	1004.9	stark bew.	SSE	15	6.1	4.6	5.2	1.1	0.3	-0	6.5						
Lüchow	18	1006.7	bedeckt	S	11	5.7	3.8	6.5	1.6	0.6	-1	6.3		1955	21.1	1.11.1968	-7.7	1.11.1956
Seehausen/Altm.	23	1007.2	bedeckt	SSE	21	5.5	3.1	6.0	1.4	-0.3	-1	7.2						
Marnitz	87	1006.3	bedeckt	S	17	3.9	1.9	4.8	1.1	0.1	-1	X						
Neuruppin	39	1008.7	stark bew.	S	26	4.4	2.4	5.5	2.3	1.2	0	6.6						
Neubrandenburg	80	1007.9	bedeckt	S	21	2.5	-0.7		1.2	0.5	-1	7.7						
Angermünde	55	1009.7	bedeckt	SSE	18	1.9	0.3	3.9	-0.1	-0.7	-2	7.9		1951	21.1	1.11.1968	-7.6	1.11.1956
Lingen	26	1003.5	stark bew.	SW	15	9.9	9.1	8.3	7.4	8.0	8	2.4	0.6	1951	18.5	1.11.1968	-7.1	4.11.1980
Münst.-Osn./Flugh.	52	1005.3	stark bew.	SW	18	9.6	8.7	8.6	7.0	8.1	8	5.0	0.7					
Osnabrück	97	1004.9	stark bew.	SW	18	9.4	8.5	9.0	6.4	7.0	3	4.5	0.7	1952	20.2	1.11.1968	-6.6	4.11.1980
Bad Salzuflen	139	989.2	Regen	SSW	18	8.3	8.1	8.7	6.2	5.5	4	5.7	2	1935	20.7	1.11.1968	-6.0	4.11.1941
Hannover/Flugh.	54	1005.1	Regen	SSW	28	9.3	7.0	8.9	5.8	5.3	3	6.4	0.0	1936	20.6	1.11.1968	-8.3	4.11.1980
Braunschweig	88	1006.5	bedeckt	SW	18	9.6	5.8	7.4	4.1	3.4	5	6.7		1891	21.5	1.11.1968	-8.5	8.11.1908
Gardelegen	48	1007.2	bedeckt	S	21	6.1	3.7		2.7	1.1	-1	6.7						
Magdeburg	84	1008.5	stark bew.	SE	9	5.3	2.9	6.8	2.0	1.6	0	6.3		1947	20.6	1.11.1968	-8.3	1.11.1956
Potsdam	99	1009.7	wolkig	S	21	2.6	0.9	4.6	0.3	-0.1	-2	7.7		1893	21.5	5.11.1899	-8.3	10.11.1908
Berlin-Temp.	49	1009.8	leicht bew.	SSE	13	2.7	-0.2	5.3	1.6	0.6	-1	8.0		1876	20.5	1.11.1968	-8.8	10.11.1908
Lindenberg	112	1011.2	leicht bew.	SSE	13	2.7	-0.5	5.4	0.8	-0.2	-2	7.7		1951	19.8	1.11.1968	-8.0	1.11.1956
Manschnow	16	1011.1	stark bew.	SSE	18	1.8	-0.1	5.0	-0.4	-0.8	-2	7.8						
Düsseldorf/Flugh.	41	1007.6	stark bew.	SW	21	10.2	8.5	9.7	9.0	9.2	8		4	1969	18.3	10.11.1977	-6.7	4.11.1980
Bocholt	24	1006.1	stark bew.	WSW	15	10.1	7.2	9.7	8.2	9.4	8	1.2	3	1947	19.7	7.11.1955	-7.8	8.11.1980
Essen	161	1007.6	stark bew.	WSW	18	9.4	8.0	8.1	7.6	7.7	7		4	1935	19.8	2.11.1968	-5.8	4.11.1980
Kahler Asten	859	-	Regen	WSW	33	5.2	5.2	4.8	1.7	1.1	1	5.8	4	1955	17.6	7.11.1965	-9.8	3.11.1980
Bad Lipspringe	158	1007.0	Regen	SW	22	9.2	8.2	8.8	6.3	5.3	4	5.8	1	1951	20.1	2.11.1968	-7.2	8.11.1980
Kassel	233	1009.2	Regen	SSW	17	8.5	7.1	8.4	5.0	5.2	5	6.2	0.2	1951	20.7	1.11.1968	-5.0	5.11.1988
Göttingen	173	1008.2	Regen	SSW	13	9.0	7.7	9.8	5.3	5.8	6	6.4	0.0	1947	20.6	1.11.1968	-11.0	2.11.1949
Leinefelde	356	1008.6	Regen	SSW	17	8.0	5.9	6.5	4.0	3.0	2	5.6	0.0	1957	19.7	1.11.1968	-6.4	2.11.1980
Braunlage	610	1007.2	Regen	SW	28	5.9	4.6	5.6	1.7	1.1	-1	7.0		1936	18.8	9.11.1983	-8.6	3.11.1980
Brocken	1153	-	Sprühregen	SW	74	2.7	2.7	1.0	-0.9	-1.0	-1	6.2	2	1951	17.0	2.11.1968	-13.0	3.11.1980
Artern	166	1008.3	bedeckt	SSW	30	8.3	5.2	8.8	2.4	1.1	-2	6.9		1954	21.8	1.11.1968	-7.6	1.11.1956
Leipzig/Flugh.	141	1009.7	stark bew.	S	24	5.7	2.4	7.4	2.9	2.0	0	7.2		1951	21.3	1.11.1968	-8.0	1.11.1956
Wittenberg	106	1009.8	stark bew.	SE	9	2.4	0.9	6.1	1.2	0.4	-1	7.8		1951	21.2	1.11.1968	-8.4	1.11.1956
Oschatz	152	1010.7	wolkig	ESE	8	3.1	0.9	7.2	1.6	1.3	-2	7.9						
Dresden/Flugh.	227	1012.4	stark bew.	SE	24	3.0	-0.5	6.6	2.4	2.0	1	7.9		1917	19.1	2.11.1945	-7.7	1.11.1956
Doberlug-Kir.	99	1011.5	leicht bew.	S	15	2.0	-0.5	7.3	1.0	0.8	-2	8.0						
Cottbus	69	1011.5	leicht bew.	S	17	3.4	-0.7	7.1	0.6	-0.6	-2	7.5		1951	19.8	3.11.1968	-9.0	1.11.1956
Görlitz	238	1013.7	leicht bew.	S	44	2.7	-1.4	6.3	2.0	1.1	-3	8.3		1951	18.4	3.11.1968	-7.8	1.11.1956
Aachen	205	1007.9	stark bew.	SW	18	9.4	6.9	10.8	8.2	8.6	8	1.4	4	1891	21.6	2.11.1984	-6.9	9.11.1908
Nürnberg	629	1009.7	Regen	W	24	5.4	4.6	5.4	4.6	4.6	5		6	1947	17.0	7.11.1955	-8.9	3.11.1980
Köln-Bonn/Flugh.	99	1008.7	Regen	SSW	17	9.6	7.5	8.5	7.2	8.2	8		2	1957	20.2	1.11.1968	-10.1	3.11.1980
Bendorf	132	1009.5	Regen	W	13	9.5	8.2	7.5	6.8	7.1	7		2	1951	20.3	2.11.1968	-5.2	2.11.1966
Bad Marienberg	555	1009.5	Regen	SW	17	6.6	6.2	3.9	3.3	3.6	2		5	1963	17.5	7.11.1966	-7.7	3.11.1980
Gießen	195	1009.8	Regen	SSE	15	7.5	6.9	6.6	4.6	4.8	5	3.0	2	1939	19.1	1.11.1968	-6.5	3.11.1949
Bad Hersfeld	225	1009.2	Regen	SW	11	9.7	7.0	10.0	4.9	5.9	3	4.8	0.0	1949	17.6	1.11.1968	-9.5	5.11.1949
Wasserkuppe	925	-	in Wolken	SSW	48	5.6	5.6	5.1	1.6	0.7	2	4.7	0.3	1936	17.1	2.11.1984	-10.3	3.11.1980
Meiningen	453	1011.9	bedeckt	S	24	4.7	3.6	6.4	3.1	3.5	2	7.4	0.0					
Schmücke	942	-	Nebel	SW	44	2.7	2.7	3.4	0.7	0.1	0	7.6						