

Wetterkarte

ISSN 0936-5818

D 7311 A

Amtsblatt des Deutschen Wetterdienstes

Erscheint täglich
Nur Postbezug

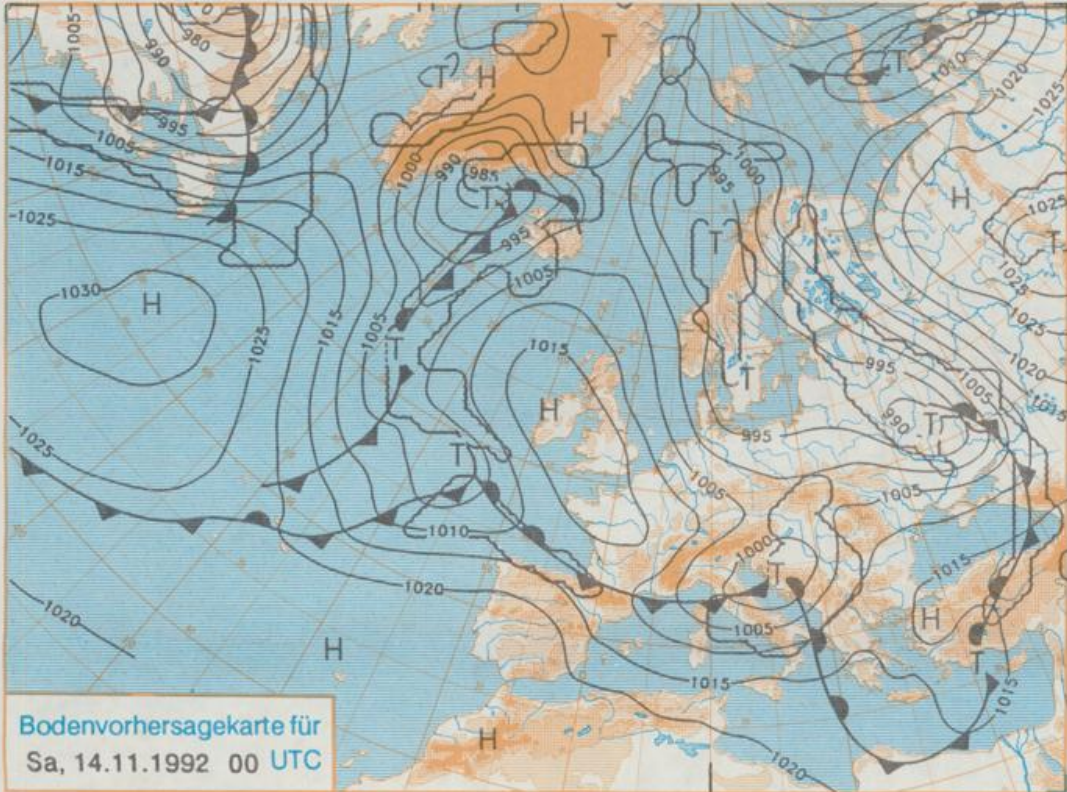
Druck und Verlag: Deutscher Wetterdienst, Zentralamt
Frankfurter Straße 135, 6050 Offenbach am Main
Postfach 10 04 65, Telefon: (069) 80 82-225
Telex: (069) 4152817, Telefax: (069) 80 82-484
Postgirokonto Frankfurt: BLZ 500 100 60, KINr. 490 31-608

Schutzgebühr monatlich 18,-DM
einschließlich Versandkosten,
Einzelpreis 0,80 DM
zuzüglich Versandkosten

Jahrgang 1992

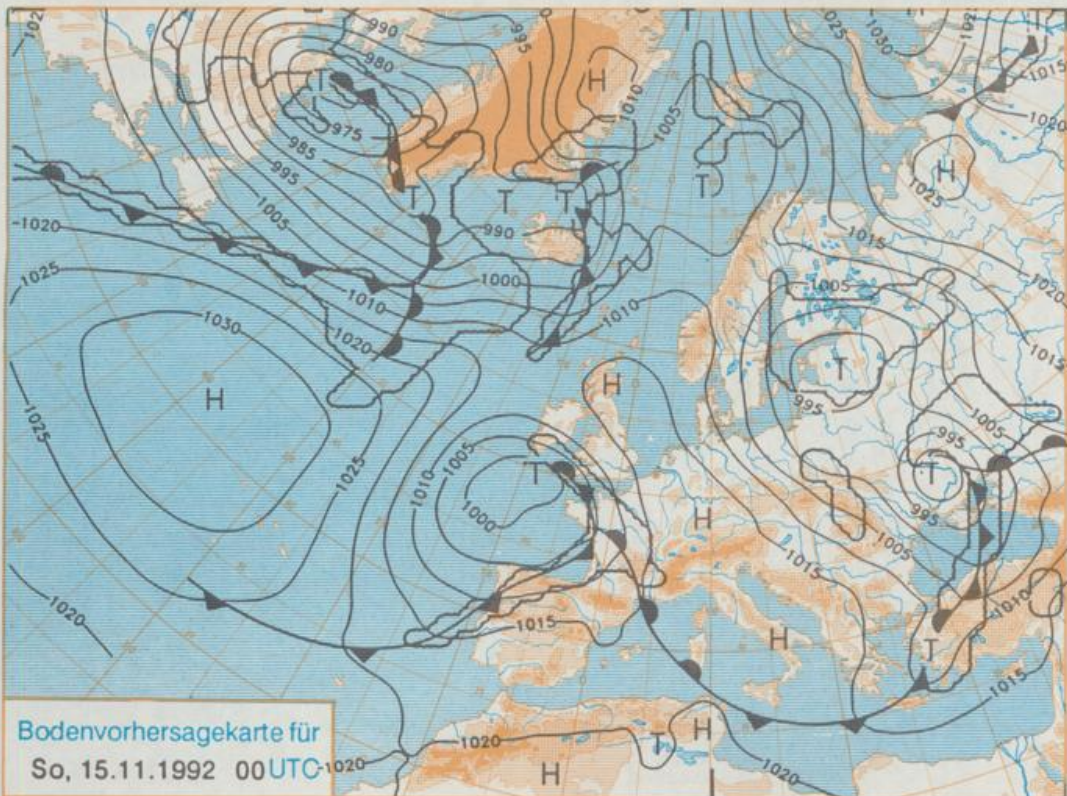
Donnerstag, den 12. November

Nummer 317



Bodenvorhersagekarte für
Sa, 14.11.1992 00 UTC

Stereographische Projektion 1 : 60 000 000 60°N



Bodenvorhersagekarte für
So, 15.11.1992 00 UTC

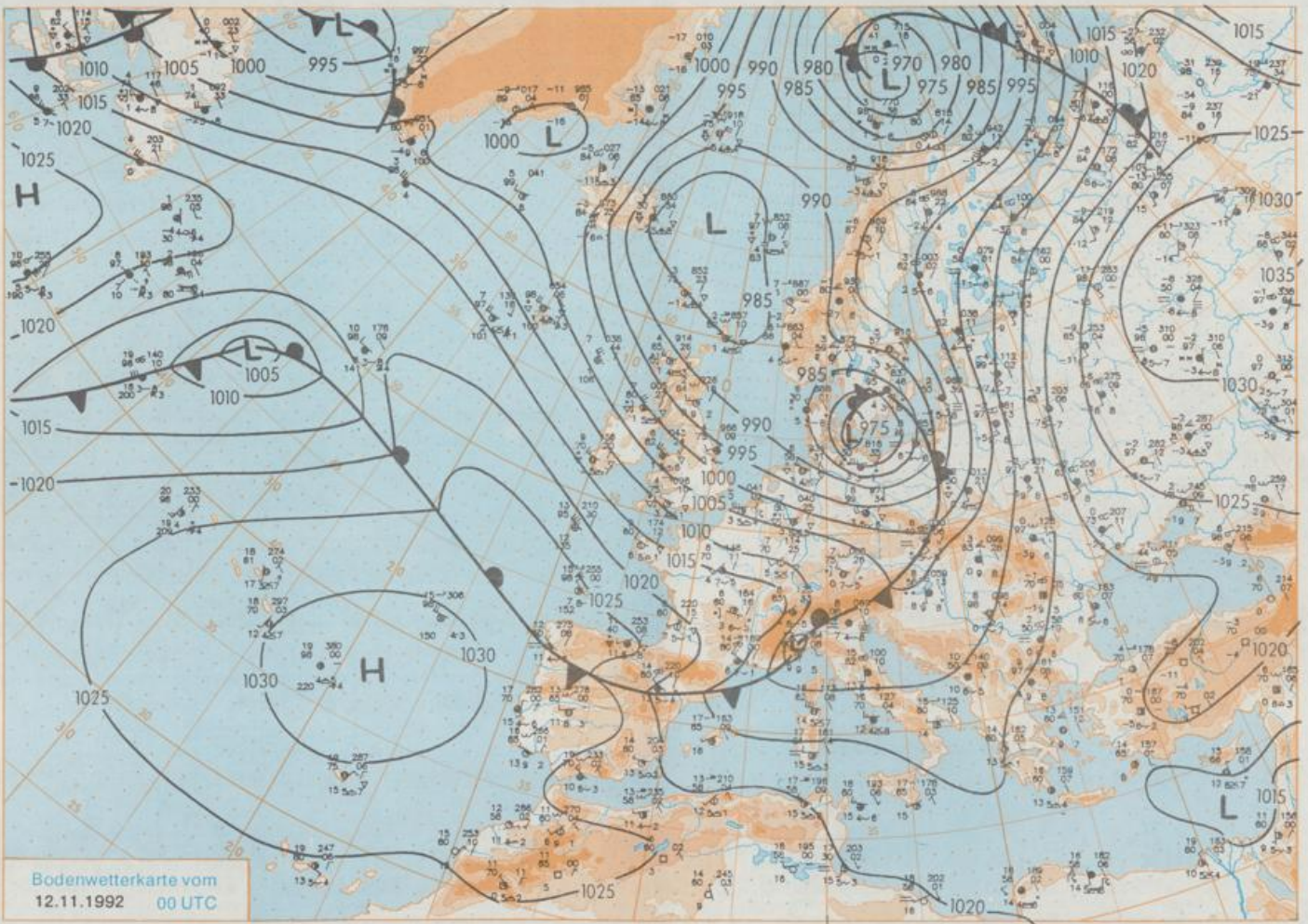
Deutschland-Vorhersage für Samstag, 14.11.1992

Das am Donnerstag über der Ostsee angelangte Sturmtief schwächt sich ab. Es bildet zusammen mit einem nach Rußland ziehenden und einem im Bereich der Adria neu entstehenden Tief eine umfangreiche Tiefdruckzone. Auf deren Rückseite fließt am Samstag nochmals hochreichende Kaltluft nach Deutschland. Anschließend kommt es vor einem über dem Ostatlantik sich intensivierenden Tief zu Stabilisierung. Dessen Ausläufer greifen dann im Laufe des Sonntags von Südwesten auf Deutschland über.

Wechselnde, vielfach starke Bewölkung mit Schauern, oberhalb 500 m als Schnee. Nachmittags allmählich nachlassende Schauern. Tiefsttemperaturen 1 bis 5 Grad C. Tageshöchsttemperaturen 3 bis 6 Grad C. Schwacher bis mäßiger, zeitweise frischer und stark böiger Wind aus West bis Nordwest.

Weitere Aussichten für Sonntag, 15.11.1992

Teils wolkig, teils aufgeheitert und trocken. Höchsttemperaturen um 6 Grad C. Nachmittags im Südwesten aufkommende starke Bewölkung und nachfolgend Regen.



Stereographische Projektion 1 : 30 000 000 60°N

Wettermeldungen von Donnerstag, dem 12. November 1992 06 UTC

Station	Bar.- höhe (m)	Luftdr. red.NN (hPa)	Wetter	Wind km/h	Temperaturen (Grad C)					Sonne Vort. Std.	RR 24h mm	Schnee höhe cm	Extremwerte der Lufttemperatur in der Dekade vom 11.11. bis 20.11.					
					Luft 2 m	Tau- punkt	Max	Mittel	Min				Nacht 2 m 5 cm	seit	Tmax	Datum	Tmin	Datum
															11.11.	12.11.	13.11.	
Helgoland	8	992.4	nach Gewitt	W	52	6.9	1.0	7.7	7.1	5.5	3	29	1952	13.6	12.11.1977	-2.6	18.11.1965	
List / Sylt	29	989.0	wolkig	NW	39	6.8	3.6	6.7	5.2	3.5	4	16	1937	13.2	11.11.1977	-4.4	16.11.1965	
Schleswig	48	990.9	wolkig	W	13	4.9	3.2	6.2	4.4	2.9	3	24	1947	14.6	11.11.1986	-7.7	16.11.1965	
Kiel	31	991.1	leicht bew.	SW	25	5.5	2.0	7.9	5.9	3.2	3	15	1940	15.4	11.11.1986	-6.2	14.11.1983	
Arkona	42	986.5	stark bew.	WSW	65	6.3	3.7	7.0	6.9	5.1	4	12	1951	13.0	11.11.1986	-7.5	17.11.1965	
Norderney	16	994.2	nach Gewitt	W	37	5.9	2.5	9.0		5.3	5	22	1947	13.7	12.11.1977	-4.8	18.11.1965	
Bremerhaven	11	995.4	Schauer	W	46	4.6	2.8	10.1	6.8	4.6	4	15	1949	16.3	11.11.1986	-5.9	15.11.1968	
Cuxhaven	12	993.9	Schauer	W	31	4.4	2.6	9.7	6.0	9.7	3	28	1946	16.3	11.11.1986	-5.4	19.11.1965	
Hamburg/Flugh.	16	994.3	leicht bew.	W	24	4.6	2.2	10.3	5.6	4.2	3	21	1891	16.3	11.11.1986	-11.0	17.11.1919	
Lübeck	15	993.4	leicht bew.	WSW	28	4.8	1.6	8.8	6.7	4.3	3	18	1890	16.0	11.11.1986	-14.3	17.11.1919	
Boltenhagen	17	991.6	Schauer	WSW	39	5.5	3.6	9.1	7.5	4.1	4	11	1951	15.8	17.11.1986	-7.7	17.11.1965	
Schwerin	67	993.4	wolkig	WSW	37	5.0	2.2	8.7	6.9	3.8	3	18	1946	15.4	11.11.1986	-8.3	19.11.1965	
Warnemünde	10	990.9	stark bew.	WSW	31	6.9	3.6	7.8	7.6	5.2	4	14	1951	14.8	11.11.1986	-9.3	18.11.1965	
Teterow	50	992.5	stark bew.	WSW	21	4.4	2.7	7.9	7.0	3.7	3	16	1947	14.5	11.11.1986	-8.9	18.11.1965	
Barth	7	988.8	bedeckt	W	37	6.1	4.3	7.1	7.4	5.0	4	13						
Greifswald	6	989.7	stark bew.	WSW	33	5.8	2.7	7.6	8.1	4.6	3	14						
Ueckermünde	7	991.8	Schauer	WSW	39	5.8	3.7	7.8	7.9	3.8	3	10	1951	15.4	11.11.1986	-9.5	17.11.1965	
Erden	12	995.4	wolkig	SW	31	4.8	3.1	10.8	6.9	4.6	3	23	1947	14.7	19.11.1970	-11.1	16.11.1965	
Bremen/Flugh.	5	996.4	Schauer	W	24	4.7	2.1	11.5	6.9	4.7	3	13	1890	16.6	16.11.1895	-11.7	17.11.1919	
Soltau	78	996.9	wolkig	WSW	26	4.6	2.2	10.4	6.0	4.4	3	17	1947	15.7	11.11.1986	-11.1	16.11.1965	
Boizenburg	46	995.1	leicht bew.	W	26	4.6	2.9	9.7	5.1	4.3	4	16						
Lüchow	18	996.3	leicht bew.	W	31	5.4	2.3	10.3	6.3	5.4	3	12	1955	15.5	15.11.1974	-10.0	15.11.1965	
Seehausen/Altm.	23	996.9	leicht bew.	WSW	31	5.6	2.3	10.2	6.4	5.3	4	0.9	11					
Marnitz	87	994.4	wolkig	W	37	5.2	2.3	9.2	6.1	4.0	X	X	17					
Neuruppin	39	996.3	stark bew.	WSW	35	6.2	2.9	9.2	7.3	6.2	4	0.8	8					
Neubrandenburg	80	992.7	bedeckt	WSW	52	5.8	2.6	8.0	6.8	3.8	3	10						
Angermünde	55	994.7	stark bew.	WSW	42	6.8	3.7	8.7	8.2	6.0	5	1.0	9	1951	15.1	11.11.1977	-10.8	17.11.1965
Lingen	26	998.2	Schauer	SW	17	5.2	3.9	12.4	7.8	4.8	4	19	1951	16.7	15.11.1986	-8.1	16.11.1965	
Münst.-Osn./Flugh.	52	999.5	Schauer	SW	28	4.8	2.8	12.9	8.1	4.8	4	13						
Osnabrück	97	999.1	Schauer	WSW	22	5.2	3.2	12.4	7.8	4.4	3	17	1952	17.0	15.11.1986	-6.8	14.11.1983	
Bad Salzuflen	139	999.6	stark bew.	SW	22	5.5	3.5	12.7	7.5	4.9	4	9	1935	18.1	15.11.1986	-7.4	17.11.1952	
Hannover/Flugh.	54	998.3	Schauer	WSW	24	5.4	3.3	12.7	7.0	2.9	2	12	1936	18.0	13.11.1938	-11.1	17.11.1952	
Braunschweig	88	998.6	stark bew.	WSW	24	6.0	2.7	12.6	7.0	4.4	3	9	1891	16.9	16.11.1895	-16.3	17.11.1919	
Gardelegen	48	998.4	stark bew.	WSW	28	4.8	2.5	12.0	7.1	4.7	4	0.9	6					
Magdeburg	84	999.4	wolkig	WSW	28	5.6	1.1	11.7	7.1	4.4	3	0.7	6	1947	16.5	11.11.1977	-11.0	17.11.1952
Potsdam	99	998.6	wolkig	WSW	37	5.8	2.5	9.1	7.4	5.8	4	2.6	8	1893	16.5	16.11.1895	-12.0	18.11.1919
Berlin-Temp.	49	997.8	wolkig	WSW	33	6.9	1.8	9.8	8.4	6.9	6	3.0	7	1876	16.3	11.11.1977	-13.5	18.11.1919
Lindenberg	112	998.8	stark bew.	WSW	37	5.9	2.1	9.6	8.4	5.9	4	4.0	5	1951	15.7	12.11.1969	-10.4	18.11.1965
Manschnow	16	997.0	stark bew.	WSW	37	7.1	3.7	10.5	9.4	6.9	5	3.6	3					
Düsseldorf/Flugh.	41	1003.8	Gewitter	WSW	33	5.6	4.0	14.5	8.9	3.9	3	0.3	15	1969	16.9	20.11.1981	-8.1	15.11.1983
Bocholt	24	1001.0	wolkig	WSW	17	4.4	3.1	13.7	6.3	4.4	3	0.2	15	1947	16.2	13.11.1986	-7.6	15.11.1983
Essen	161	1002.7	Gewitter	W	21	4.2	2.6	13.2	8.0	4.2	4	0.2	12	1935	17.4	13.11.1938	-6.7	16.11.1965
Kahler Asten	859		in Wolken	WSW	41	-0.1	-0.1	7.2	2.8	-0.1	-0	0.1	38	1955	13.1	18.11.1967	-11.7	16.11.1965
Bad Lipspringe	158	1001.5	Regen	W	31	4.9	3.1	13.6	7.8	4.1	3	0.2	17	1951	17.5	15.11.1986	-8.1	16.11.1965
Kassel	233	1002.6	Regen	SSW	18	5.5	1.1	11.2	6.9	4.7	2	12	1951	16.4	15.11.1974	-8.6	15.11.1983	
Göttingen	173	1001.1	Regen	SW	11	5.4	1.0	12.5	8.0	3.8	2	18	1947	16.5	15.11.1974	-9.6	17.11.1952	
Leinefelde	356	1001.8	wolkig	WSW	22	4.4	1.3	10.9	6.6	4.0	3	8	1957	15.0	11.11.1977	-11.3	20.11.1971	
Braunlage	610	1001.0	Schneesch.	SW	18	1.3	-0.2	8.0	3.5	0.5	0	36	1936	15.5	20.11.1959	-12.2	15.11.1965	
Brocken	1153		Schneefall	WSW	68	-2.1	-2.1	4.4	0.2	-2.3	-3	23	1951	12.9	20.11.1959	-13.6	15.11.1968	
Artern	166	1001.4	wolkig	SW	26	4.7	2.1	11.7	7.6	3.8	3	0.1	6	1954	15.7	15.11.1974	-10.2	17.11.1965
Leipzig/Flugh.	141	1001.7	wolkig	WSW	35	5.4	1.2	11.8	7.9	3.3	2	3	1951	16.7	12.11.1977	-9.6	17.11.1965	
Wittenberg	106	999.8	leicht bew.	WSW	26	4.8	2.0	11.2	7.6	4.8	4	2.4	5	1951	15.6	12.11.1969	-8.8	16.11.1965
Oschatz	152	1001.7	leicht bew.	WSW	30	5.6	1.1	11.8	8.2	5.6	4	0.1	6					
Dresden/Flugh.	227	1002.6	leicht bew.	SW	22	5.4	0.0	9.7	8.4	5.4	4	3	1917	17.9	12.11.1969	-9.8	20.11.1971	
Doberlug-Kr.	99	1001.4	wolkig	WSW	26	5.9	1.5	9.7	8.0	5.5	4	2.4	9					
Cottbus	69	1000.7	wolkig	WSW	28	6.6	1.4	10.0	9.1	6.3	5	3.2	4	1951	16.8	12.11.1969	-10.4	14.11.1983
Görlitz	238	1002.6	leicht bew.	WSW	30	6.0	0.5	10.0	8.0	6.0	5	3.6	5	1951	15.9	11.11.1977	-10.5	14.11.1983
Aachen	205	1003.9	wolkig	SW	24	5.6	3.0	13.6	7.6	5.1	4	0.2	5	1891	18.5	16.11.1895	-8.4	20.11.1909
Nürnberg	629	1005.7	wolkig	WSW	30	1.7	0.7	10.2	5.1	1.4	1	0.3	10	1947	14.5	14.11.1948	-10.1	20.11.1971
Köln-Bonn/Flugh.	99	1004.1	Wetterleuch	W	28	6.2	1.4	16.0	9.0	5.6	3	1.5	8	1957	16.9	15.11.1986	-10.4	16.11.1965
Bendorf	132	1005.4	stark bew.	SW	15	5.6	2.9	15.1	9.2	5.0	3	1.6	2	1951	18.0	11.11.1963	-7.9	16.11.1965
Bad Marienberg	555	1004.8	stark bew.	WSW	17	2.2	1.3	9.9	5.2	2.0	0	12	1963	13.5	13.11.1989	-10.1	16.11.1965	
Gießen	195		wolkig	SW	17	5.4	2.7	13.4	8.3	5.2	3	0.3	6	1939	15.3	11.11.1963	-12.1	16.11.1965
Bad Hersfeld	225	1003.7	wolkig	SW	18	5.6	1.5	11.8	8.0	5.6	4	13	1949	15.8	15.11.1974	-11.4	16.11.1965	
Wasserkuppe	925		in Wolken	WSW	33	-0.3	-0.3	6.6	2.7	-0.4	0	9	1936	13.4	13.11.1938	-11.5	16.11.1965	
Meiningen	453	1004.9	stark bew.	WSW	24	4.2	-0.4	10.2	6.2	2.8	1	12						
Schmücke	942		bedeckt	WSW	21	-0.5	-1.5	6.2	2.2	-0.5	-1	12						
Erfurt/Flugh.	323	1003.4	wolkig	WSW	21	4.6	0.5	11.2	7.2	3.6	2	0.1	5	1967	16.1	11.11.1977	-12.0	20.11.1971
Neuhaus a.R.	850		Schneesch.	WSW	22	0.2	-0.3	7.0	3.2	0.1	-1	27	FI					
Gera-Leumnitz	312	1003.3	leicht bew.	WSW	31	4.6	-0.2	10.9	7.3	4.4	3	0.5	4	1952	15.6	17.11.1986	-10.7	14.11.1983
Plauen	388	1005.4	wolkig	SW	21	2.9	0.6	10.4	7.2	2.6	2	6	1951	15.5	16.11.1986	-12.7	14.11.1983	
Aue	397	1004.7	leicht bew.	W	21	4.0	-0.5	10.1	7.6	4.0	3	2						
Chemnitz	419	1003.6	leicht bew.	WSW	35	3.5	0.6	10.0	6.8	3.5	2	0.5	6	1951	17.1	16.11.1974	-9.2	15.11.1983
Fichtelberg	1215		stark bew.	W	63	-2.0	-2.5	3.9	0.8	-2.3	-3	17	1	1951	12.8	15.11.1986	-14.4	16.11.1965
Zinnwald	882		wolkig	W	28	0.4	-1.8	4.4	2.5	0.4	-1	12						
Trier	273	1007.3	Regen	WSW	24	4.6	3.5	12.8	8.0	4.6	4	0.5	7	1948	16.7	11.11.1963	-8.8	15.11.1983
Deuselbach	483	1006.9	stark bew.	SW	31	3.4	2.3	11.0	6.6	3.0	3	0.5	9	1950	14.7	11		