

Wetterkarte

ISSN 0936-5818

D 7311 A

Amtsblatt des Deutschen Wetterdienstes

Erscheint täglich
Nur Postbezug

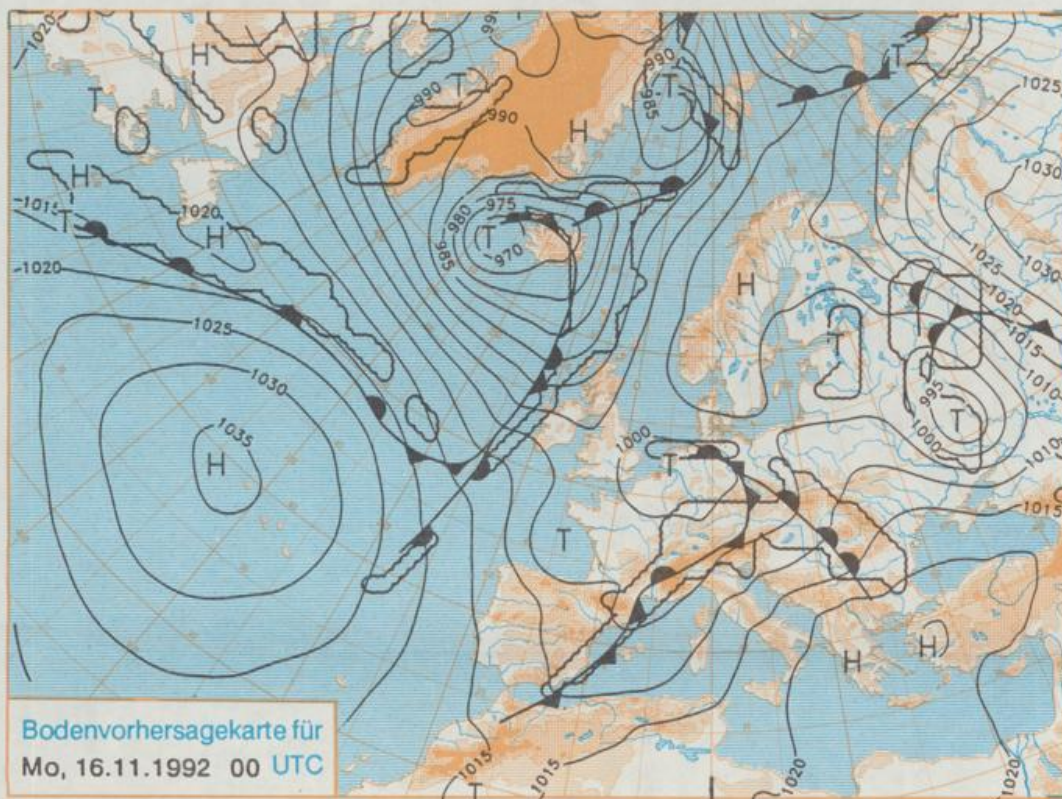
Druck und Verlag: Deutscher Wetterdienst, Zentralamt
Frankfurter Straße 135, 6050 Offenbach am Main
Postfach 10 04 65, Telefon: (069) 80 62-225
Telex: (069) 4152817, Telefax: (069) 80 62-484
Postgirokonto Frankfurt: BLZ 500 100 60, KtNr. 490 31-808

Schutzgebühr monatlich 18,-DM
einschließlich Versandkosten,
Einzelpreis 0,80 DM
zuzüglich Versandkosten

Jahrgang 1992

Samstag, den 14. November

Nummer 319



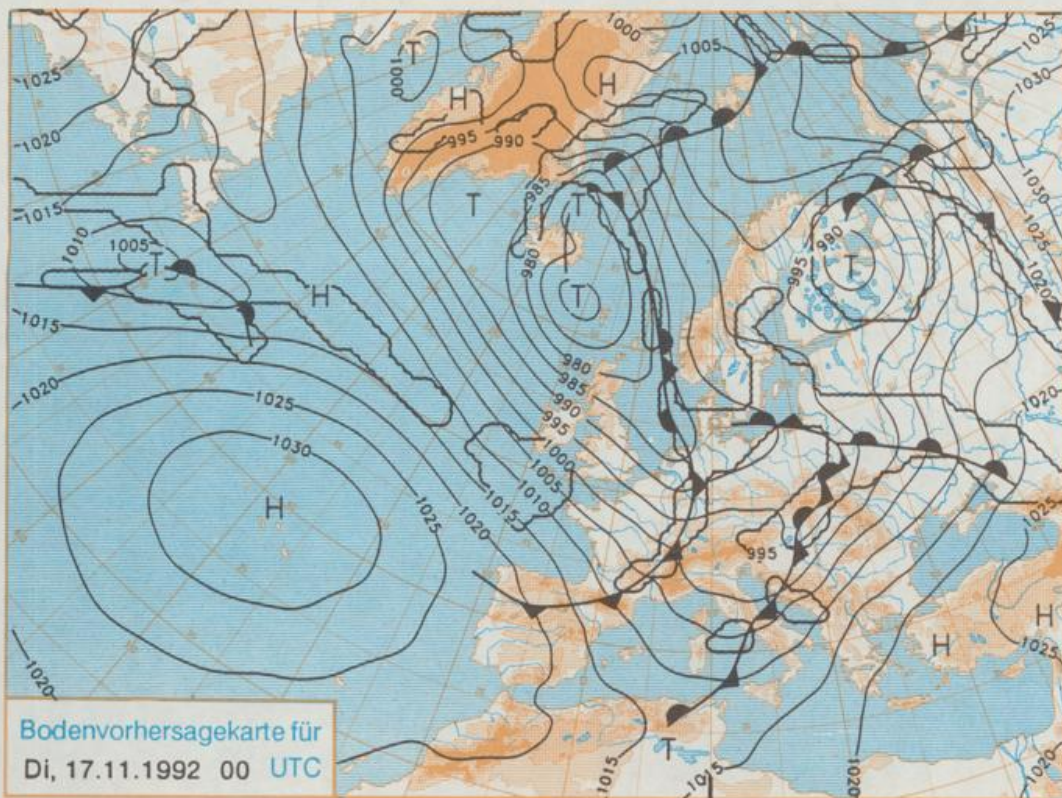
Bodenvorhersagekarte für
Mo, 16.11.1992 00 UTC

Stereographische Projektion 1 : 60 000 000 60°N

Deutschland-Vorhersage für Montag, 16.11.1992

Eine schwache Hochdruckzone, die am Samstag 00 UTC über den Britischen Inseln und Frankreich liegt, verlagert sich rasch ostwärts, so daß die Fronten eines Tiefs, das sich am Samstag noch westlich von Irland befindet, über Deutschland hinweg nach Osteuropa ziehen können. Ihnen folgt am Dienstag ein weiterer Frontenzug eines atlantischen Tiefs.

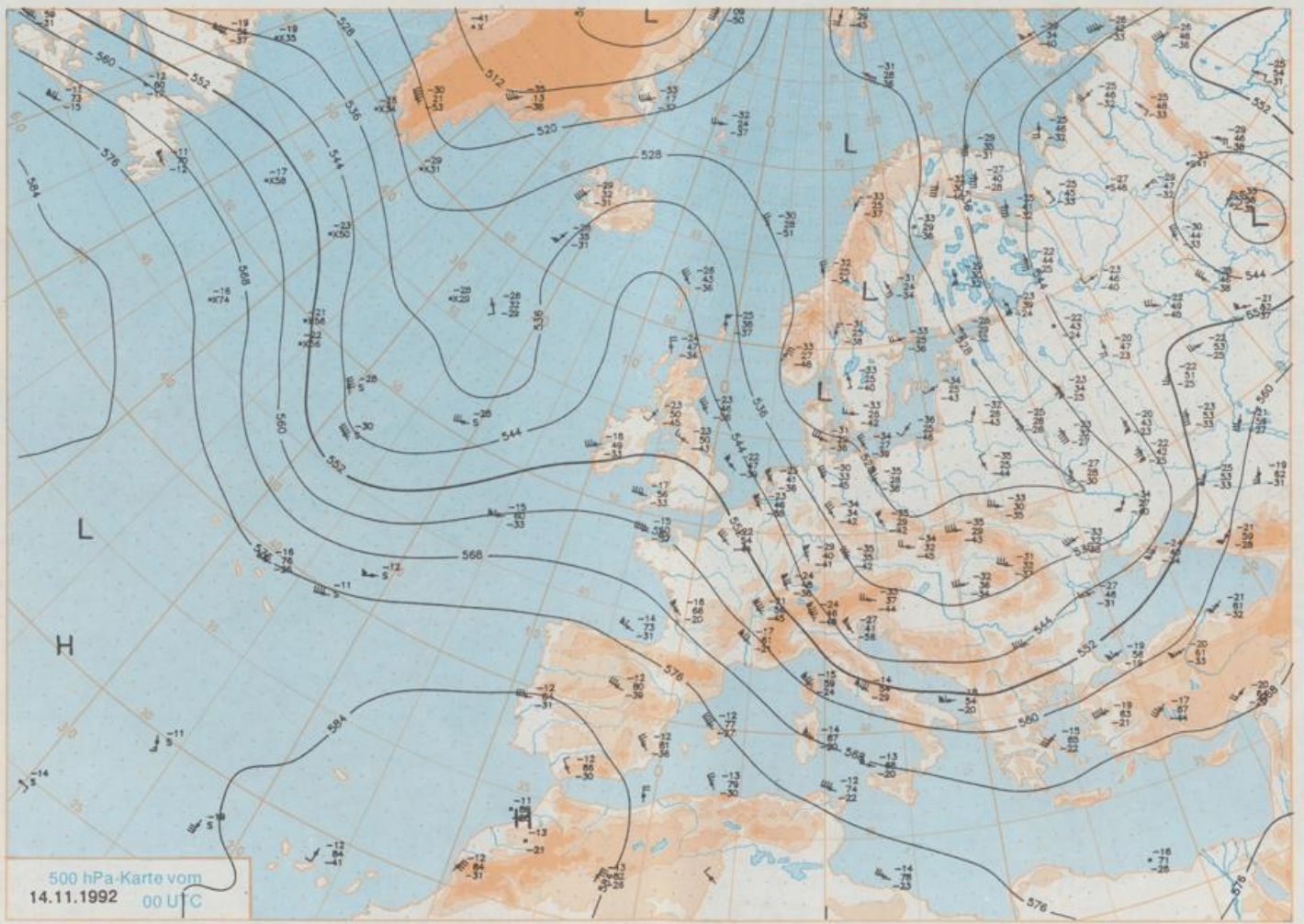
Anfangs bedeckt und Regen, später im Süden vorübergehende Wetterberuhigung und nachlassende Niederschläge. Tiefsttemperaturen um 3 Grad C. Höchsttemperaturen 4 bis 8 Grad C. Schwacher bis mäßiger Wind aus Südwest bis West.



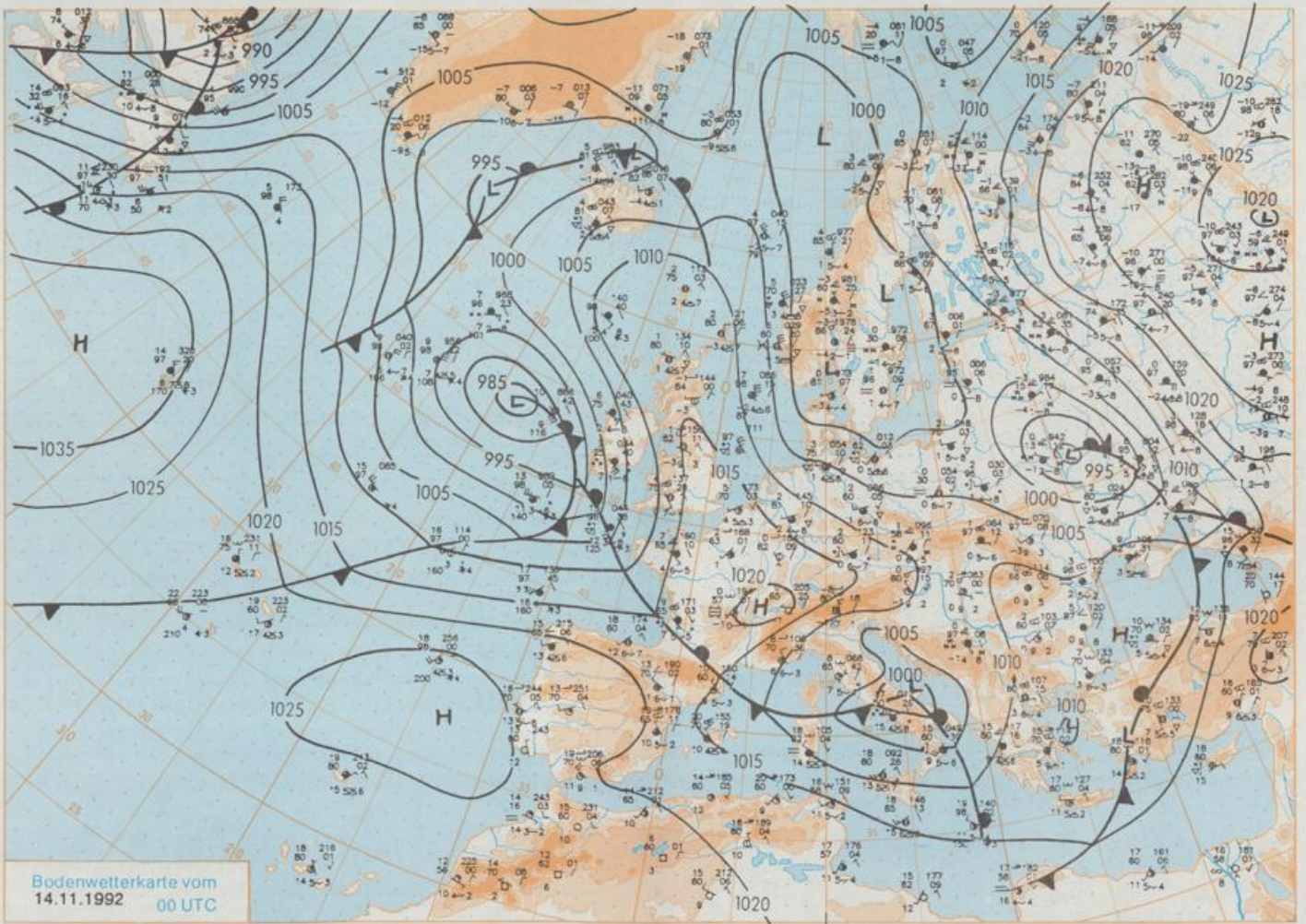
Bodenvorhersagekarte für
Di, 17.11.1992 00 UTC

Weitere Aussichten für Dienstag, 17.11.1992

Durchzug eines breiten Regengebietes und kräftig auffrischender Westwind.



Stereographische Projektion 1 : 30 000 000 60°N



Stereographische Projektion 1 : 30 000 000 60°N

Wettermeldungen von Samstag, dem 14. November 1992 06 UTC

Station	Bar.- höhe (m)	Luftdr. red.NN (hPa)	Wetter	Wind km/h	Temperatur (Grad C)					Sonne Vort. Std.	RR 24h mm	Schnee höhe cm	Extremwerte der Lufttemperatur in der Dekade vom 11.11. bis 20.11.						
					Luft 2 m	Tau- punkt	Max Vortag	Mittel Min	Nacht 2 m 5 cm				Tmax Datum	Tmin Datum					
															Deutschland				
Helgoland	8	1003.5	stark bew.	WNW	61	8.1	2.2	7.9	6.2	4.4	3	1.8	3	1952	13.8	12.11.1977	-2.6	18.11.1965	
List / Sylt	29	1001.0	leicht bew.	N	41	3.6	-0.1	6.8	5.4	1.9	-0	1.2	14	1937	13.2	11.11.1977	-4.4	16.11.1965	
Schleswig	48	1000.5	wolkig	W	13	0.2	-0.1	5.4	3.4	0.2	-0	2.3	6	1947	14.6	11.11.1986	-7.7	16.11.1965	
Kiel	31	1000.5	wolkig	WSW	1	0.4	0.1	5.0	3.9	0.2	0	2.3	6	1940	15.4	11.11.1986	-6.2	14.11.1983	
Arkona	42	1000.9	leicht bew.	W	26	2.4	-0.2	5.8	3.6	2.1	0	1.3	0.5	1951	13.0	11.11.1986	-7.5	17.11.1965	
Norderney	16	1007.1	Schauer	NW	50	6.9	1.5	7.9	6.1	4.6	4	3.7	3	1947	13.7	12.11.1977	-4.8	18.11.1965	
Brermerhaven	11	1005.3	stark bew.	WSW	31	4.2	2.2	5.8	5.4	3.5	2	1.4	7	1949	16.3	11.11.1986	-5.9	15.11.1968	
Cuxhaven	12	1003.4	stark bew.	W	48	6.6	-0.2	5.6	4.2	3.7	1	2.9	8	1946	16.3	11.11.1986	-5.4	19.11.1965	
Hamburg/Flugh.	16	1003.2	stark bew.	WSW	26	2.2	1.6	4.5	3.5	1.0	1	0.5	8	1891	16.3	11.11.1986	-11.0	17.11.1919	
Lübeck	15	1002.7	stark bew.	SW	24	1.9	1.2	4.5	3.5	0.9	-1	0.6	0.6	1890	16.0	11.11.1986	-14.3	17.11.1919	
Boltenhagen	17	1001.4	Schauer	SW	30	1.7	1.3	4.4	4.4	0.9	0	1.8	1	1951	15.8	17.11.1986	-7.7	17.11.1965	
Schwerin	67	1003.5	bedeckt	SW	26	1.5	0.4	3.6	3.3	1.0	0	0.1	2	1946	15.4	11.11.1986	-8.3	19.11.1965	
Warnemünde	10	1001.5	stark bew.	SSW	17	1.8	0.5	5.2	5.1	1.8	1	2.6	4	1951	14.8	11.11.1986	-9.3	18.11.1965	
Teterow	50	1003.0	leicht bew.	SW	21	1.3	-0.3	3.9	2.8	1.3	0	.	3	1947	14.5	11.11.1986	-8.9	18.11.1965	
Barth	7	1000.9	leicht bew.	SW	15	2.7	1.0	5.0	3.6	2.1	0	2.0	1	
Greifswald	8	1002.0	leicht bew.	WSW	11	1.7	-0.5	4.7	3.4	1.4	-0	0.2	0.5	1951	15.4	11.11.1986	-9.5	17.11.1965	
Ueckermünde	7	1002.8	stark bew.	WSW	17	1.6	0.2	4.6	2.1	0.2	-1	0.1	0.4	
Emden	12	1007.9	leicht bew.	WNW	21	4.5	1.1	6.4	4.8	3.1	2	1.9	13	1947	14.7	19.11.1970	-11.1	16.11.1965	
Bremen/Flugh.	5	1006.5	leicht bew.	WSW	28	2.5	0.9	6.0	3.8	1.8	-0	0.9	8	1890	16.6	16.11.1895	-11.7	17.11.1919	
Sothau	78	1006.4	stark bew.	W	22	2.5	1.7	4.0	3.4	1.4	0	0.3	4	1947	15.7	11.11.1986	-11.1	16.11.1965	
Boizenburg	46	1004.2	stark bew.	WSW	21	2.0	1.8	3.7	3.2	1.2	1	.	3	
Lüchow	18	1005.9	stark bew.	W	21	2.9	1.5	4.6	3.8	2.4	1	0.3	0.7	1955	15.5	15.11.1974	-10.0	15.11.1965	
Seehausen/Altm.	23	1006.0	bedeckt	WSW	24	2.6	1.2	4.8	3.5	2.4	2	0.1	3	
Marnitz	87	1003.9	stark bew.	WSW	22	1.9	1.0	3.7	2.9	1.6	1	X	3	
Neuruppin	39	1004.9	Regen	WSW	17	2.5	1.7	4.6	3.2	1.8	1	0.6	1	
Neubrandenburg	80	1003.2	wolkig	WSW	24	1.9	0.3	3.9	2.8	1.2	0	.	2	
Angermünde	55	1004.0	wolkig	WSW	21	2.3	2.1	4.5	3.0	0.6	-1	.	1	1951	15.1	11.11.1977	-10.8	17.11.1965	
Lingen	26	1010.0	Regen	W	15	3.6	3.0	7.6	4.2	2.6	1	2.6	2	1951	16.7	15.11.1986	-8.1	16.11.1965	
Münst.-Osn./Flugh.	52	1010.6	Schauer	W	28	3.5	2.4	6.5	3.9	1.7	-0	2.7	3	
Osnabrück	97	1010.0	Regen	W	18	2.6	1.9	6.0	3.9	2.2	1	1.2	6	1952	17.0	15.11.1986	-6.8	14.11.1983	
Bad Salzuflen	139	1009.9	Schneeregen	WSW	13	1.8	0.9	5.3	3.6	1.5	-1	0.8	3	1935	18.1	15.11.1986	-7.4	17.11.1952	
Hannover/Flugh.	54	1007.8	Regen	W	21	3.2	2.6	4.9	3.8	2.1	1	0.1	5	1936	18.0	13.11.1938	-11.1	17.11.1952	
Braunschweig	88	1007.8	Regen	W	18	1.6	1.1	4.2	4.0	1.1	1	0.9	4	1891	16.9	16.11.1895	-16.3	17.11.1919	
Gardelegen	48	1006.9	Regen	W	30	2.5	1.2	4.4	3.7	1.1	-0	0.3	1	
Magdeburg	84	1007.7	Regen	W	30	3.2	0.2	5.2	3.6	1.6	-0	0.1	0.3	1947	16.5	11.11.1977	-11.0	17.11.1952	
Potsdam	99	1006.1	Regen	WSW	26	2.2	2.0	5.7	2.4	1.6	0	2.4	2	1893	16.5	16.11.1895	-12.0	18.11.1919	
Berlin-Temp.	49	1005.7	Schauer	W	21	3.0	1.4	5.4	3.8	2.5	2	2.0	1	1876	16.3	11.11.1977	-13.5	18.11.1919	
Lindenberg	112	1006.0	bedeckt	W	21	1.9	1.4	6.0	2.5	0.4	-1	1.0	4	1951	15.7	12.11.1969	-10.4	18.11.1965	
Manschnow	16	5.5	
Düsseldorf/Flugh.	41	1013.6	bedeckt	WSW	17	3.2	2.2	6.1	4.4	1.7	-1	1.3	0.8	1969	16.9	20.11.1981	-8.1	15.11.1983	
Bocholt	24	1012.4	stark bew.	W	18	3.6	2.0	6.6	3.9	2.4	0	3.6	1	1947	16.2	13.11.1986	-7.6	15.11.1983	
Essen	161	1013.7	Regen	W	11	2.4	1.7	4.9	3.6	1.2	-0	0.9	3	1935	17.4	13.11.1938	-6.7	16.11.1965	
Kahler Asten	859	.	Schneesch.	WSW	18	-1.9	-1.9	-1.0	-1.2	-2.1	-2	.	17	1955	13.1	18.11.1967	-11.7	16.11.1965	
Bad Lippspringe	158	1010.8	Schneeregen	WSW	22	2.8	1.3	4.4	3.5	0.9	-1	6	8	1951	17.5	15.11.1986	-8.1	16.11.1965	
Kassel	233	1011.8	Regen	SSW	13	2.2	-0.3	4.6	3.4	0.9	-1	1.6	4	1951	16.4	15.11.1974	-8.6	15.11.1983	
Göttingen	173	1010.6	wolkig	SW	9	3.0	0.1	4.5	3.4	2.8	1	0.4	2	1947	16.5	15.11.1974	-9.6	17.11.1952	
Leinefelde	356	1010.2	stark bew.	WSW	26	2.1	-0.5	4.3	2.3	1.4	0	1.4	2	1957	15.0	11.11.1977	-11.3	20.11.1971	
Braunlage	610	1008.9	Schneefall	WSW	24	-0.8	-1.9	-0.2	-0.1	-0.8	-1	12	27	1936	15.5	20.11.1959	-12.2	15.11.1965	
Brocken	1153	.	Schneefall	WSW	68	-3.9	-4.1	-3.3	-3.4	-3.9	-4	12	30	1951	12.9	20.11.1959	-13.6	15.11.1968	
Artern	166	1009.3	stark bew.	SW	22	2.4	0.0	5.6	2.8	2.1	1	2.2	2	1954	15.7	15.11.1974	-10.2	17.11.1965	
Leipzig/Flugh.	141	1008.8	stark bew.	WSW	30	2.6	-0.3	6.2	2.6	1.1	-0	1.1	2	1951	16.7	12.11.1977	-9.6	17.11.1965	
Wittenberg	106	1007.6	stark bew.	SW	21	1.9	0.2	6.1	2.7	1.7	1	1.5	2	1951	15.6	12.11.1969	-8.8	16.11.1965	
Oschatz	152	1008.6	wolkig	WSW	30	2.4	0.7	5.9	2.6	0.6	-1	4.7	2	
Dresden/Flugh.	227	1008.9	wolkig	WSW	18	2.4	0.7	6.5	2.8	0.5	0	2.9	1	1917	17.9	12.11.1969	-9.8	20.11.1971	
Doberlug-Kr.	99	1007.9	stark bew.	WSW	22	2.9	0.8	6.1	3.1	1.3	0	3.5	3	
Cottbus	69	6.3	1951	16.8	12.11.1969	-10.4	14.11.1983	
Görlitz	238	1008.2	stark bew.	W	21	2.5	1.1	6.2	2.7	0.5	-1	1.7	2	1951	15.9	11.11.1977	-10.5	14.11.1983	
Aachen	205	1014.5	stark bew.	SW	13	2.6	1.7	5.0	3.5	2.0	0	0.9	2	1891	18.5	16.11.1895	-8.4	20.11.1909	
Nürnberg	629	1015.5	bedeckt	WSW	18	0.1	-0.2	1.9	0.8	-0.6	-1	2.8	2	1947	14.5	14.11.1948	-10.1	20.11.1971	
Köln-Bonn/Flugh.	99	1014.8	stark bew.	WSW	13	3.1	1.7	6.1	4.3	1.4	-1	1.7	2	1957	16.9	15.11.1986	-10.4	16.11.1965	
Bendorf	132	1015.2	stark bew.	ESE	5	2.0	-0.2	6.8	4.8	1.9	-0	0.9	0.9	1951	18.0	11.11.1963	-7.9	16.11.1965	
Bad Marienberg	555	1014.6	bedeckt	W	9	0.2	-0.1	1.5	0.9	0.0	0	0.2	2	1963	13.5	13.11.1989	-10.1	16.11.1965	
Gießen	195	1014.1	wolkig	SSW	8	3.0	1.1	6.2	4.3	2.5	0	2.0	0.0	1939	15.3	11.11.1963	-12.1	16.11.1965	
Bad Hersfeld	225	1012.8	stark bew.	SW	11	2.5	0.6	5.5	3.6	1.7	-1	2.4	2	1949	15.8	15.11.1974	-11.4	16.11.1965	
Wasserkuppe	925	.	in Wolken	W	22	-2.4	-2.4	-1.1	-2.0	-2.6	-3	3	7	1936	13.4	13.11.1938	-11.5	16.11.1965	
Meiningen	453	1013.2	stark bew.	W	26	1.1	-1.4	2.9	1.9	0.9	-1	0.5	0.4	1	
Schmücke	942	.	gef. Nebel	W	33	-2.7	-3.3	-1.8	-2.3	-2.7	-2	9	10	
Erfurt/Flugh.	323	1011.1	stark bew.	W	18	1.4	-0.6	4.7	2.5	0.9	-0	2.3	0.5	1967	16.1	11.11.1977	-12.0	20.11.1971	
Neuhaus a.R.	850	.	Schneesch.	W	18	-2.1	-2.4	-0.8	-1.6	-2.2	-4	4	10	
Gera-Leumnitz	312	1011.0	wolkig	WSW	18	1.7	-0.5	4.4	1.4	0.3	-2	0.8	3	Re	1952	15.6	17.11.1986	-10.7	14.11.1983
Plauen	388	1012.2	wolkig	WSW	17	1.2	-1.0	4.0	1.2	0.3	-1	.	4	1951	15.5	16.11.1986	-12.7	14.11.1983	
Aue	397	4.4	
Chemnitz	419	1010.4	wolkig	W	33	0.7	-0.4	3.9	1.1	-0.1	-1	3.7	4	1	1951	17.1	16.11.1974	-9.2	15.11.1983
Fichtelberg	1215	.	gef. Nebel	W	52	-4.5	-5.3	-3.6	-4.3	-5.0	-5	1.2	5	8	1951	12.8	15.11.1986	-14.4	16.11.1965
Zinnwald	882	.	bedeckt	W	28	-2.2	-2.6	0.9	-1.9	-2.9	-3	3.0	5	11	
Trier	273	1016.9	stark bew.	WSW	9	1.8	0.												