

# Wetterkarte

ISSN 0936-5818

D 7311 A

Amtsblatt des Deutschen Wetterdienstes

Erscheint täglich  
Nur Postbezug

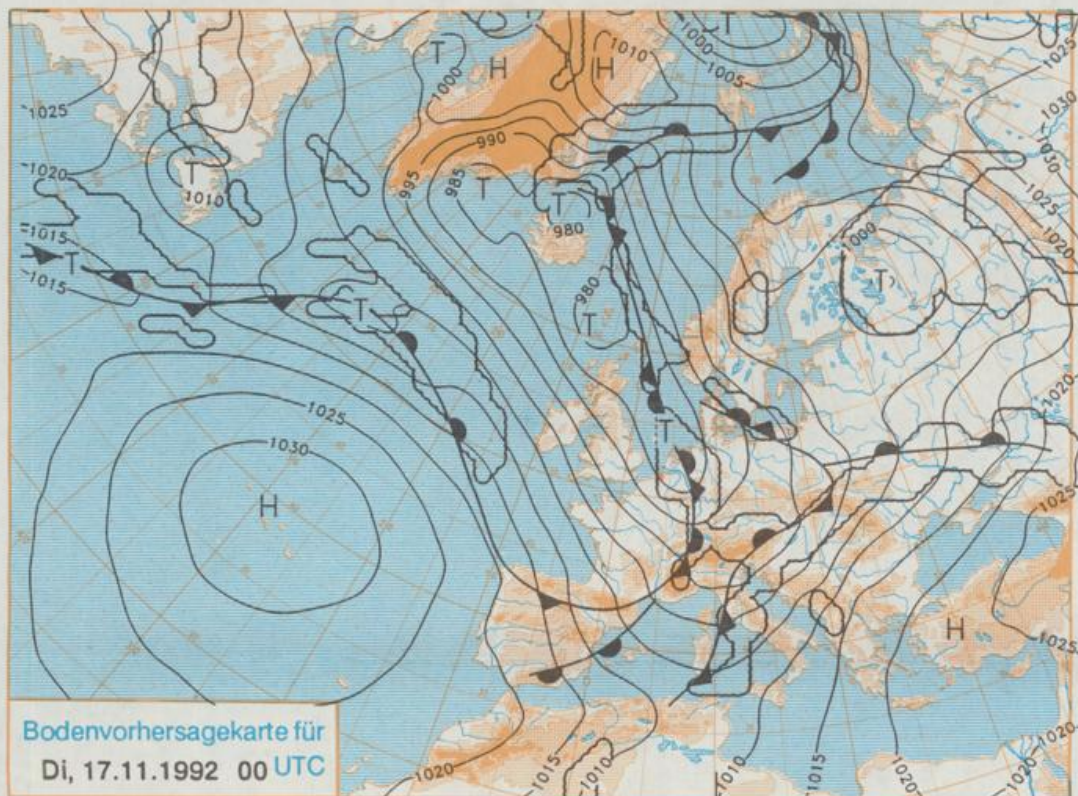
Druck und Verlag: Deutscher Wetterdienst, Zentralamt  
Frankfurter Straße 135, 6050 Offenbach am Main  
Postfach 10 04 65, Telefon: (069) 80 62-225  
Telex: (069) 4152817, Telefax: (069) 80 62-484  
Postgirokonto Frankfurt: BLZ 500 100 60, KfNr. 490 31-606

Schutzgebühr monatlich 18,-DM  
einschließlich Versandkosten,  
Einzelpreis 0,80 DM  
zuzüglich Versandkosten

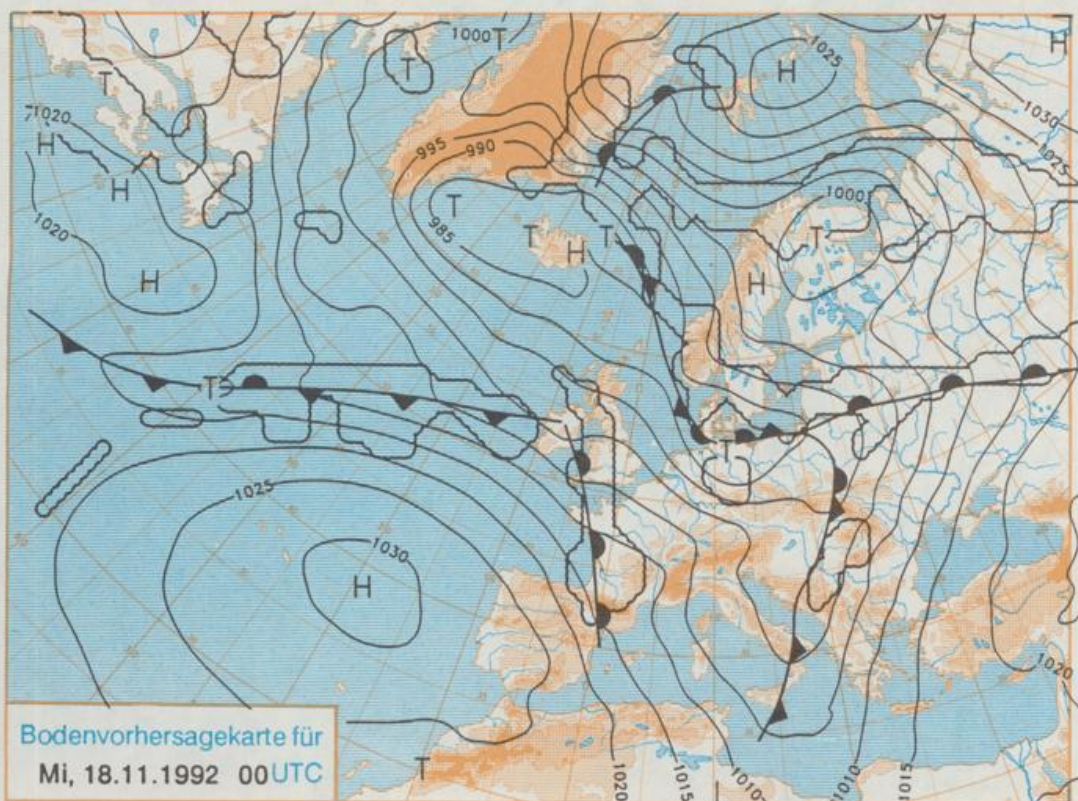
Jahrgang 1992

Sonntag, den 15. November

Nummer 320



Stereographische Projektion 1 : 60 000 000 60°N



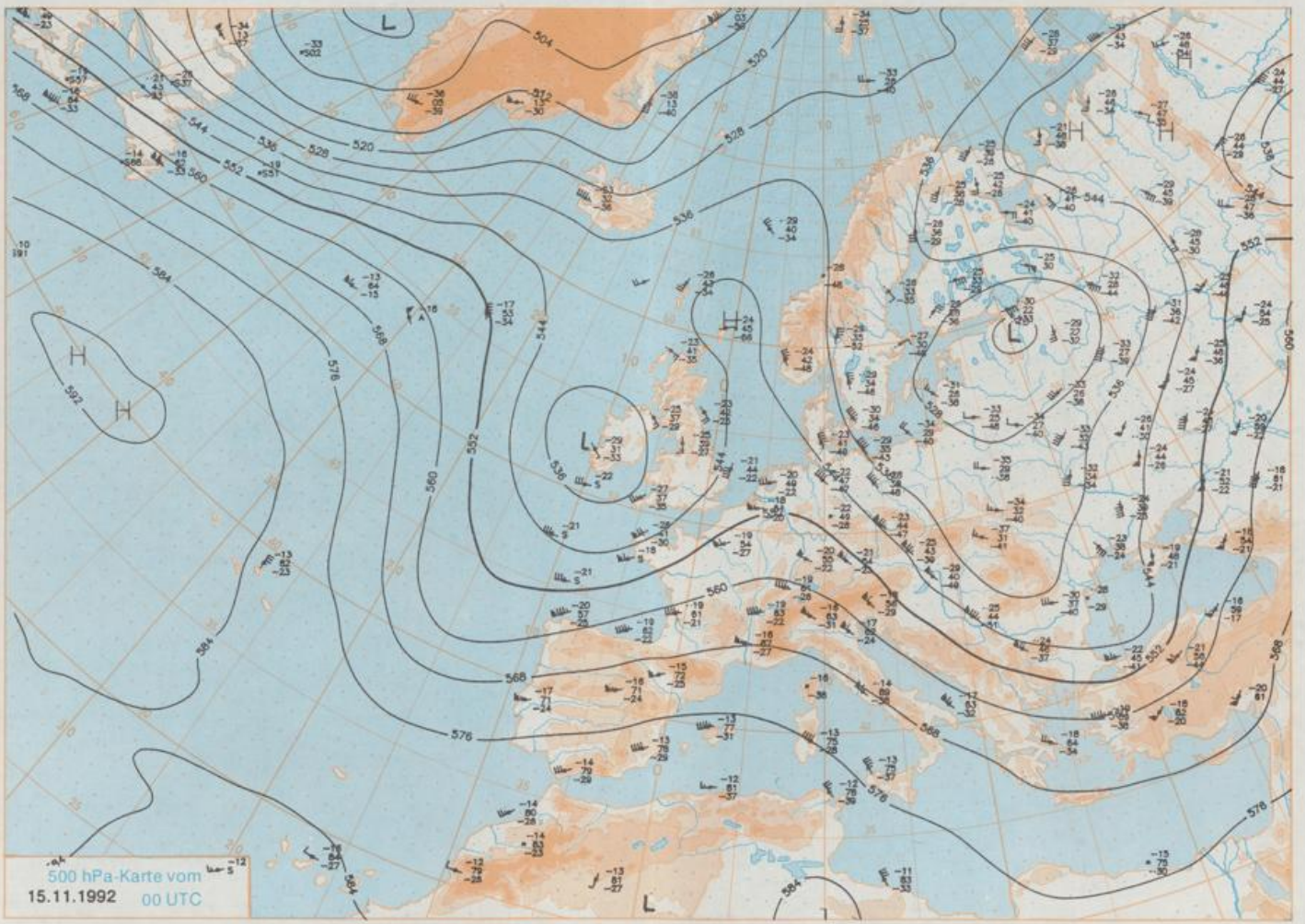
## Deutschland-Vorhersage für Dienstag, 17.11.1992

Das Tief, das am Sonntag 00 UTC südwestlich von Irland angelangt war, griff mit seinen Fronten an diesem Tag auf Deutschland über und führte allmählich mildere Meeresluft heran, wobei der Osten und Norden zunächst noch ganz im Bereich der vorher eingeflossenen kalten Meeresluft verblieb. Das kräftige Tief an der Südspitze Grönlands verlagert sich vom Sonntag bis zum Dienstag unter Abschwächung zum Nordmeer. Seine Fronten überqueren am Dienstag Deutschland von West nach Ost. Auf der Rückseite fließt am Mittwoch wieder frische Meeresluft aus Westen ein, bevor eine weitere atlantische Störung sich von Frankreich nähert.

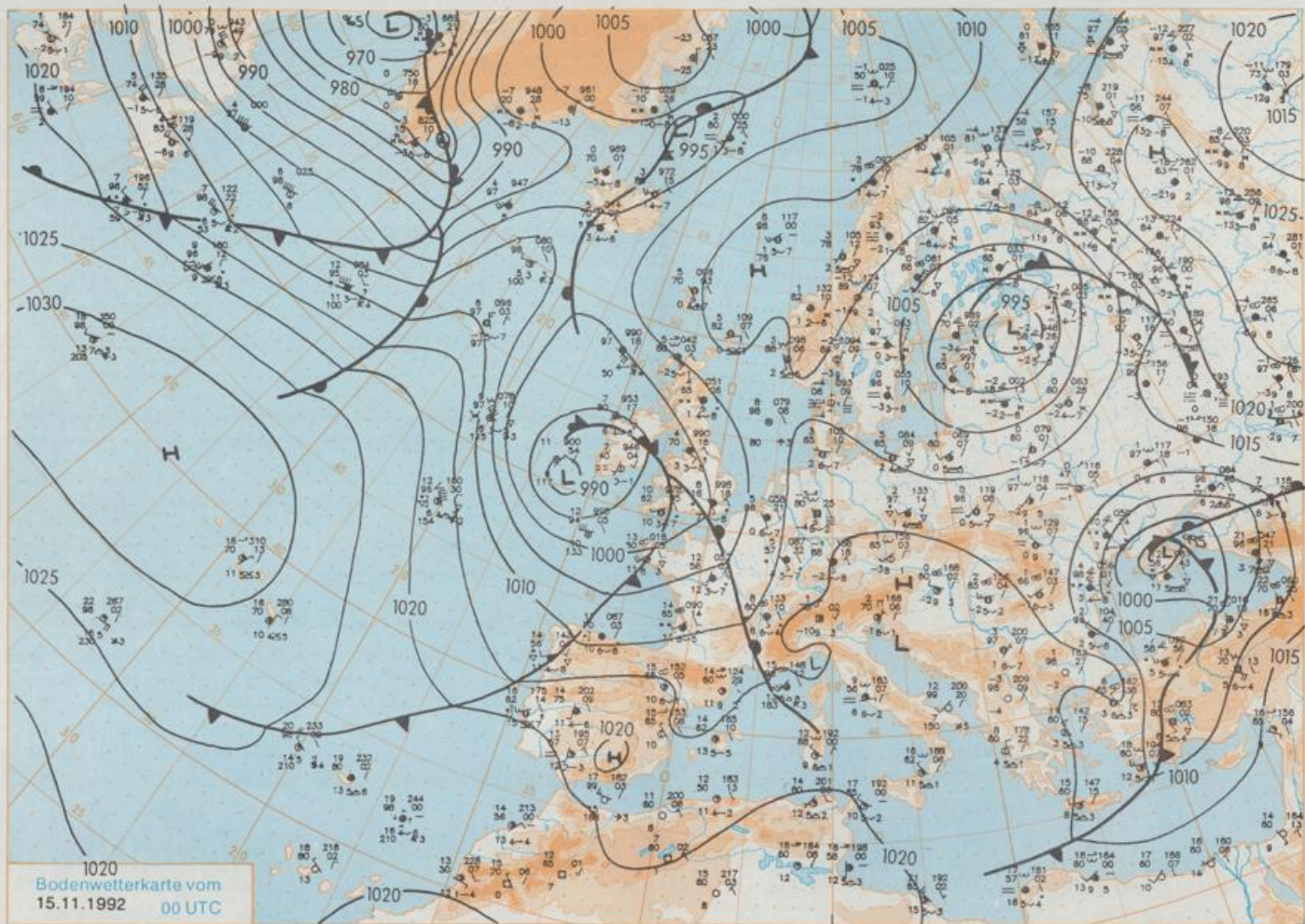
Von West nach Ost Durchzug eines Regengebietes, dabei Schneefallgrenze von etwa 1200 m, später auf 600 m absinkend. Anschließend wechselnde bis starke Bewölkung mit Schauern. Tageshöchsttemperaturen 5 bis 8 Grad C. Nachttemperaturen zum Mittwoch bei 3 Grad C. Mäßiger, zum Teil frischer Wind aus Süd bis Südwest.

## Weitere Aussichten für Mittwoch, 18.11.1992

Wechselnd wolkgig mit einzelnen Schauern. Kühl.



Stereographische Projektion 1 : 30 000 000 60°N



Stereographische Projektion 1 : 30 000 000 60°N

## Wettermeldungen von Sonntag, dem 15. November 1992 06 UTC

Station	Bar.- höhe (m)	Luftdr. red.NN (hPa)	Wetter	Deutschland										Extremwerte der Lufttemperatur					
				Wind km/h	Luft 2 m	Temperaturen (Grad C)					Sonne Vort. Std.	RR 24h mm	Schnee höhe cm	in der Dekade vom 11.11. bis 20.11.					
						Tau- punkt	Max Vortag	Mittel Mittag	Min Nacht	Nacht 2 m 5 cm				seit	Tmax Datum	Tmin Datum			
Helgoland	8	1008.4	bedeckt	SE	15	7.0	3.1	8.5	7.1	6.5	2	3.4	3	1952	13.6	12.11.1977	-2.6	18.11.1965	
List / Sylt	29	1009.3	stark bew.	SSE	8	4.8	3.4	8.1	5.9	4.2	-1	8.3		1937	13.2	11.11.1977	-4.4	16.11.1965	
Schleswig	48	1009.8	leicht bew.	SW	8	0.9	0.6	4.3	2.0	0.5	-2	4.2		1947	14.6	11.11.1986	-7.7	16.11.1965	
Kiel	31	1010.1	leicht bew.	SW	4	1.1	0.3	4.2	1.6	0.2	-2	3.1		1940	15.4	11.11.1986	-6.2	14.11.1983	
Arkona	42	1009.3	wolkig	NW	18	4.8	1.8	5.0	4.2	4.4	2	4.1	0.2	1951	13.0	11.11.1986	-7.5	17.11.1965	
Norderney	16	1007.7	leicht bew.	SE	15	2.3	1.6	8.0	6.4	1.4	0	1.4	0.1	1947	13.7	12.11.1977	-4.8	18.11.1965	
Bremerhaven	11	1009.2	wolkig	SE	11	1.3	0.6	7.0	5.0	1.2	-1	1.9	4	1949	16.3	11.11.1986	-5.9	15.11.1968	
Cuxhaven	12	1009.0	leicht bew.	SSE	8	2.4	0.6	6.7	5.5	2.4	1	5.9	3	1946	16.3	11.11.1986	-5.4	19.11.1965	
Hamburg/Flugh.	16	1010.1	stark bew.	still		0.9	0.9	3.6	1.7	-0.3	-1	2.7	3	1891	16.3	11.11.1986	-11.0	17.11.1919	
Lübeck	15	1010.3	wolkig	still		-0.2	-0.7	4.4	0.9	-1.5	-5	1.0	4	1890	16.0	11.11.1986	-14.3	17.11.1919	
Boltenhagen	17	1010.0	Nebel	SSW	5	0.8	0.6	4.8	1.7	-0.5	-2	1.2	3	1951	15.8	17.11.1986	-7.7	17.11.1965	
Schwerin	67	1010.8	Nebel	SSW	8	1.3	0.7	4.2	1.5	-0.9	-2	0.9	2	1946	15.4	11.11.1986	-8.3	19.11.1965	
Warnemünde	10	1010.1	stark bew.	S	5	1.7	1.2	5.4	3.6	0.9	0	2.4	2	1951	14.8	11.11.1986	-9.3	18.11.1965	
Teterow	50	1010.8	gef. Nebel	W	5	0.2	-0.2	3.7	1.6	-0.9	-3	0.3	3	1947	14.5	11.11.1986	-8.9	18.11.1965	
Barth	7	1009.6	Nebel	SW	11	1.7	1.6	3.4	2.4	0.9	-1	2.2	2						
Greifswald	6	1010.5	gef. Nebel	WSW	13	0.3	-0.8	3.6	1.7	0.2	-2	0.7	1						
Ueckeründe	7	1010.8	Nebel	WSW	17	0.0	-0.5	4.4	2.0	-0.6	-2	0.6		1951	15.4	11.11.1986	-9.5	17.11.1965	
Emden	12	1006.9	stark bew.	E	28	2.2	1.8	8.5	5.1	1.0	-1	5.9		1947	14.7	19.11.1970	-11.1	16.11.1965	
Bremen/Flugh.	5	1008.9	stark bew.	E	9	1.4	0.4	6.2	3.8	-0.1	-2	3.0	3	1890	16.6	16.11.1895	-11.7	17.11.1919	
Soltau	78	1010.1	wolkig	SE	5	-0.6	-0.9	5.9	2.6	-0.6	-2	3.0	4	1947	15.7	11.11.1986	-11.1	16.11.1965	
Boizenburg	46	1010.8	stark bew.	still		0.8	0.8	3.8	1.8	-0.3	-0	0.9	3						
Lüchow	18	1011.7	leicht bew.	SSW	4	-0.3	-0.3	4.1	2.3	-0.5	-3	0.6	2	1955	15.5	15.11.1974	-10.0	15.11.1965	
Seehausen/Altm.	23	1011.8	gef. Nebel	SSE	5	-1.0	-1.5	4.1	1.3	-1.1	-3	0.1	0.8						
Marnitz	87	1010.5	Nebel	still		2.0	1.8	3.2	1.3	-0.8	-2	X	3						
Neuruppin	39	1011.5	Nebel	SW	8	1.8	1.5	4.0	1.5	-0.9	-2	0.9	1						
Neubrandenburg	80	1010.8	gef. Nebel	SW	11	-0.3	-0.3	3.1	1.6	-0.6	-2		1						
Angermünde	55	1011.2	Nebel	SW	5	-0.6	-0.6	3.9	2.0	-0.6	-1	0.9	0.6	1951	15.1	11.11.1977	-10.8	17.11.1965	
Lingen	26	1006.4	stark bew.	ESE	13	2.7	1.2	8.0	3.0	0.2	-2	6.7		1951	16.7	15.11.1986	-8.1	16.11.1965	
Münst.-Osn./Flugh.	52	1006.8	bedeckt	ESE	15	3.0	0.9	7.1	2.6	0.0	-2	5.5	0.2						
Osnabrück	97	1007.6	bedeckt	E	5	2.0	0.6	7.0	3.8	0.3	-1	5.4	0.0	1952	17.0	15.11.1986	-6.8	14.11.1983	
Bad Salzuflen	139	1008.4	stark bew.	SSE	21	3.0	0.5	6.4	3.1	0.8	-2	1.9	0.2	1935	18.1	15.11.1986	-7.4	17.11.1952	
Hannover/Flugh.	54	1009.4	stark bew.	ESE	9	2.8	0.7	5.6	4.4	1.3	-1	0.5	0.3	1936	18.0	13.11.1938	-11.1	17.11.1952	
Braunschweig	88	1011.0	leicht bew.	SSE	11	1.4	0.2	5.4	3.5	1.3	-1	1.6	1	1891	16.9	16.11.1895	-16.3	17.11.1919	
Gardelegen	48	1011.7	still			-1.2	-1.9	4.6	2.3	-2.1	-4	0.1	1						
Magdeburg	84	1011.7	leicht bew.	S	4	-1.3	-2.7	6.0	2.2	-1.7	-4	1.6	0.6	1947	16.5	11.11.1977	-11.0	17.11.1952	
Potsdam	99	1012.0	leicht bew.	S	9	0.2	0.1	3.5	1.1	-1.2	-3		3	1893	16.5	16.11.1895	-12.0	18.11.1919	
Berlin-Temp.	49	1011.7	bedeckt	WSW	8	2.0	1.8	4.1	2.3	0.5	-1	0.8	3	1876	16.3	11.11.1977	-13.5	18.11.1919	
Lindenberg	112	1012.1	Nebel	W	13	0.8	0.6	3.3	2.0	-0.7	-3		3	1951	15.7	12.11.1969	-10.4	18.11.1965	
Manschnow	16	1011.8	Nebel	WSW	11	-0.4	-0.6	4.7	2.3	-0.4	-1	0.2	1						
Düsseldorf/Flugh.	41	1005.2	stark bew.	SE	28	4.0	1.7	7.3	4.1	1.2	-1	2.2	0.3	1969	16.9	20.11.1981	-8.1	15.11.1983	
Bocholt	24	1005.4	bedeckt	SSE	8	4.4	0.7	6.4	3.1	1.3	-1	1.4	0.2	1947	16.2	13.11.1986	-7.6	15.11.1983	
Essen	161	1005.6	bedeckt	SSE	18	3.1	1.0	6.1	3.4	1.6	-1	2.0	0.0	1935	17.4	13.11.1938	-6.7	16.11.1965	
Kahler Asten	859	-	Schneefall	SSE	37	-2.7	-3.3	-0.8	-1.9	-3.0	-5		5	1955	13.1	18.11.1967	-11.7	16.11.1965	
Bad Lippspringe	158	1008.2	wolkig	E	9	2.8	-0.4	5.1	3.1	0.6	-2	0.3	2	1951	17.5	15.11.1986	-8.1	16.11.1965	
Kassel	233	1010.3	leicht bew.	SSW	9	1.3	0.1	5.5	2.4	-0.4	-3	2.7	4	1951	16.4	15.11.1974	-8.6	15.11.1983	
Göttingen	173	1009.9	stark bew.	ESE	5	2.8	0.7	5.6	4.2	0.9	-1	1.8	3	1947	16.5	15.11.1974	-9.6	17.11.1952	
Leinefelde	356	1010.6	leicht bew.	ESE	5	0.5	-0.9	3.7	2.6	-0.1	-2	0.9	2	1957	15.0	11.11.1977	-11.3	20.11.1971	
Braunlage	610	1011.3	stark bew.	SSE	5	-2.0	-3.1	0.8	-0.1	-2.5	-6		6	1936	15.5	20.11.1959	-12.2	15.11.1965	
Brocken	1153	-	stark bew.	S	37	-3.8	-4.9	-2.5	-3.0	-3.9	-6		4	1951	12.9	20.11.1959	-13.6	15.11.1968	
Artern	166	1010.8	stark bew.	E	13	-0.8	-1.4	5.0	0.6	-0.8	-3		0.1	1954	15.7	15.11.1974	-10.2	17.11.1965	
Leipzig/Flugh.	141	1012.0	bedeckt	S	9	0.9	-1.7	5.0	3.0	0.3	-1		0.2	1951	16.7	12.11.1977	-9.6	17.11.1965	
Wittenberg	106	1012.2	bedeckt	still		-0.3	-1.0	4.1	1.6	-0.8	-3		4	1951	15.6	12.11.1969	-8.8	16.11.1965	
Oschatz	152	1012.0	leicht bew.	still		0.4	-0.9	4.7	3.3	0.1	-2		3						
Dresden/Flugh.	227	1013.2	leicht bew.	S	9	1.0	-1.0	3.9	2.4	0.6	-1		4	1917	17.9	12.11.1969	-9.8	20.11.1971	
Doberlug-Kir.	99	1012.5	bedeckt	S	9	-1.3	-1.9	X	2.5	-1.3	-4		4						
Cottbus	69	1012.6	wolkig	still		-2.3	-2.9	4.3	2.5	-2.3	-5		4	1951	16.8	12.11.1969	-10.4	14.11.1983	
Görlitz	238	1013.4	wolkig	SSW	17	0.8	-0.6	3.5	2.2	-0.9	-3		2	1951	15.9	11.11.1977	-10.5	14.11.1983	
Aachen	205	1003.4	stark bew.	ESE	8	4.9	3.4	5.6	4.0	3.4	2	5.8	0.3	1891	18.5	16.11.1895	-8.4	20.11.1909	
Nürnberg	629	1007.0	Sprühregen	SE	26	-0.1	-0.1	2.3	0.4	-0.5	-1	5.1	0.5	1947	14.5	14.11.1948	-10.1	20.11.1971	
Köln-Bonn/Flugh.	99	1006.0	bedeckt	ESE	22	2.9	1.7	7.3	4.2	2.0	-1	1.7	1	1957	16.9	15.11.1986	-10.4	16.11.1965	
Bendorf	132	1007.6	bedeckt	ESE	15	3.6	0.0	7.7	3.6	1.7	1	4.3	0.0	1951	18.0	11.11.1963	-7.9	16.11.1965	
Bad Marienberg	555	1008.2	Schneefall	SE	30	-0.2	-1.5	2.1	0.2	-1.5	-3	0.7	1	1963	13.5	13.11.1989	-10.1	16.11.1965	
Gießen	195	1009.3	stark bew.	ESE	11	3.0	1.1	5.9	2.2	0.2	-2	2.8	0.0	1939	15.3	11.11.1963	-12.1	16.11.1965	
Bad Hersfeld	225	1010.4	stark Sterne	NNE	2	0.6	-0.4	6.1	2.2	-1.1	-3	1.3	0.0	1949	15.8	15.11.1974	-11.4	16.11.1965	
Wasserkuppe	925	-	stark bew.	SE	22	-2.4	-2.4	-1.2	-2.4	-4.4	-10		0.2	1936	13.4	13.11.1938	-11.5	16.11.1965	
Meiningen	453	1011.3	bedeckt	SE	9	-0.8	-1.9	3.4	1.1	-2.1	-6		0.1						
Schmücke	942	-	Schneefall	SSW	17	-2.7	-3.6	-1.5	-2.3	-3.5	-1		1	10					
Erfurt/Flugh.	323	1010.4	bedeckt	SE	5	1.0	-1.3	4.4	2.8	-0.3	-3	0.9	0.0	1967	16.1	11.11.1977	-12.0	20.11.1971	
Neuhaus a.R.	850	-	Schneefall	S	18	-2.5	-2.8	-0.8	-1.6	-3.6	-9		2	11					
Gera-Leumnitz	312	1012.4	leicht bew.	S	17	0.4	-1.3	3.8	2.5	-0.4	-1		0.7	1952	15.6	17.11.1986	-10.7	14.11.1983	
Plauen	388	1012.4	stark bew.	S	15	0.4	-1.7	3.4	1.7	-1.3	-2	0.4	0.1	1951	15.5	16.11.1986	-12.7	14.11.1983	
Aue																			
Chemnitz	419	1012.5	wolkig	S	5	-0.1	-2.1	2.4	1.4	-0.5	-2		1	Re	1951	17.1	16.11.1974	-9.2	15.11.1983
Fichtelberg	1215	-	stark bew.	S	28	-4.8	-5.7	-3.6	-4.0	-5.3	-6		4	15	1951	12.8	15.11.1986	-14.4	16.11.1965
Zinnwald	882	-	leicht bew.	SSW	8	-4.3	-4.8	-1.8	-2.1	-5.3	-8		4	13					
Trier	273	1006.3	stark bew.	SSE	9	3.4	3.0	4.5	2.8	2.1	1	0.9	2	1948	16.7	11.11.1963</			