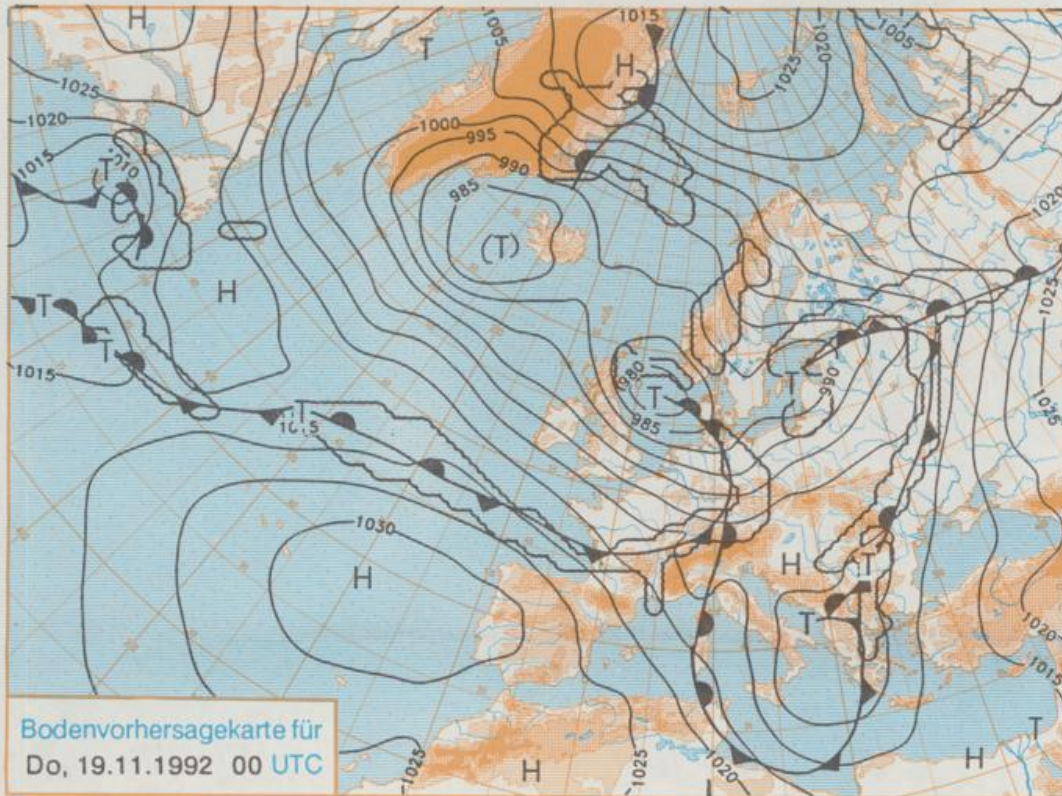


Erscheint täglich
Nur PostbezugDruck und Verlag: Deutscher Wetterdienst, Zentralamt
Frankfurter Straße 135, 6050 Offenbach am Main
Postfach 10 04 65, Telefon: (069) 80 62-2225
Telefax: (069) 4152871, Telefax: (069) 80 62-2484
Postgirokonto Frankfurt: BLZ 500 100 60, KfNr. 490 31-606Schutzgebühr monatlich DM 18,-
einschließlich Versandkosten,
Einzelpreis 0,80 DM
zuzüglich Versandkosten

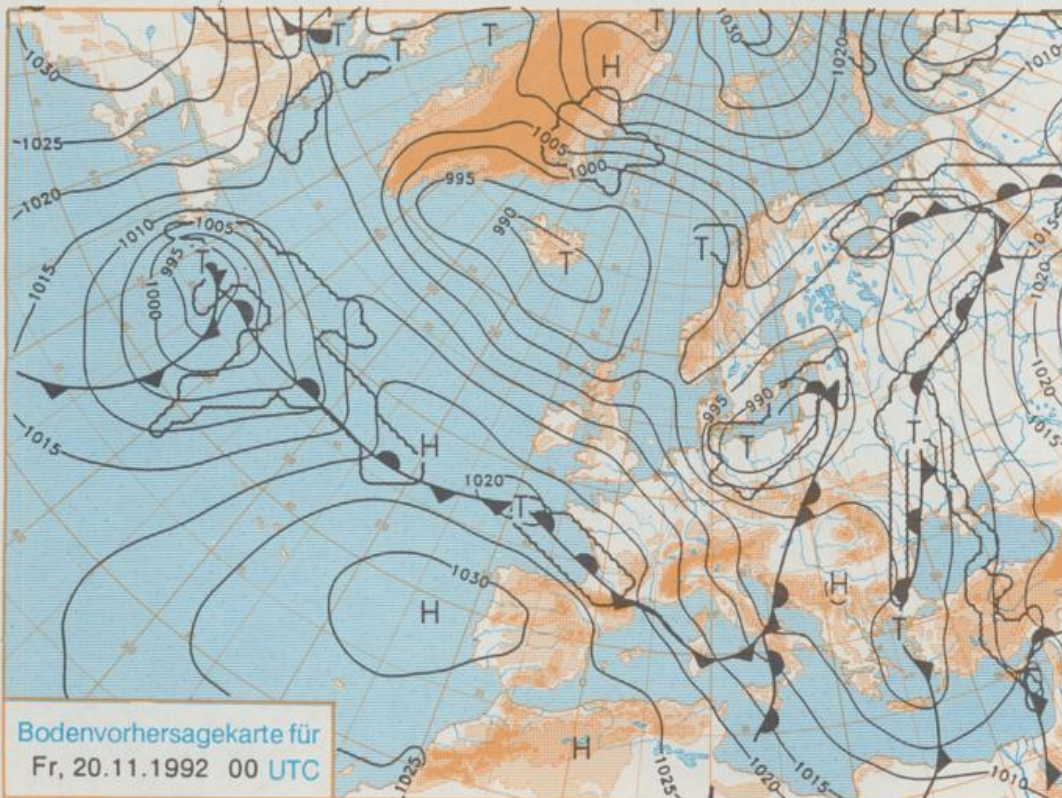
Jahrgang 1992

Dienstag, den 17. November

Nummer 322



Stereographische Projektion 1 : 60 000 000 60°N



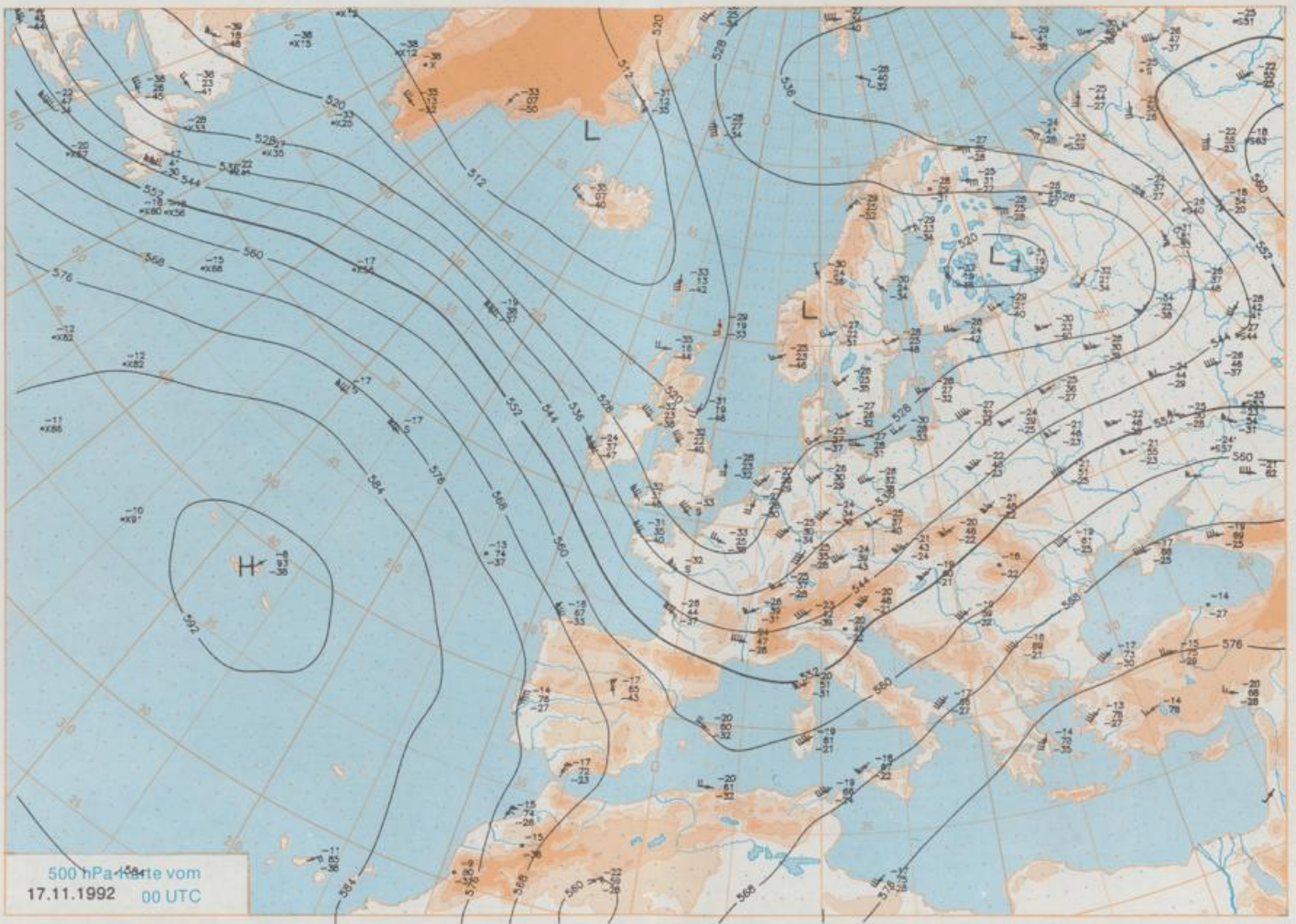
Deutschland-Vorhersage für Donnerstag, 19.11.1992

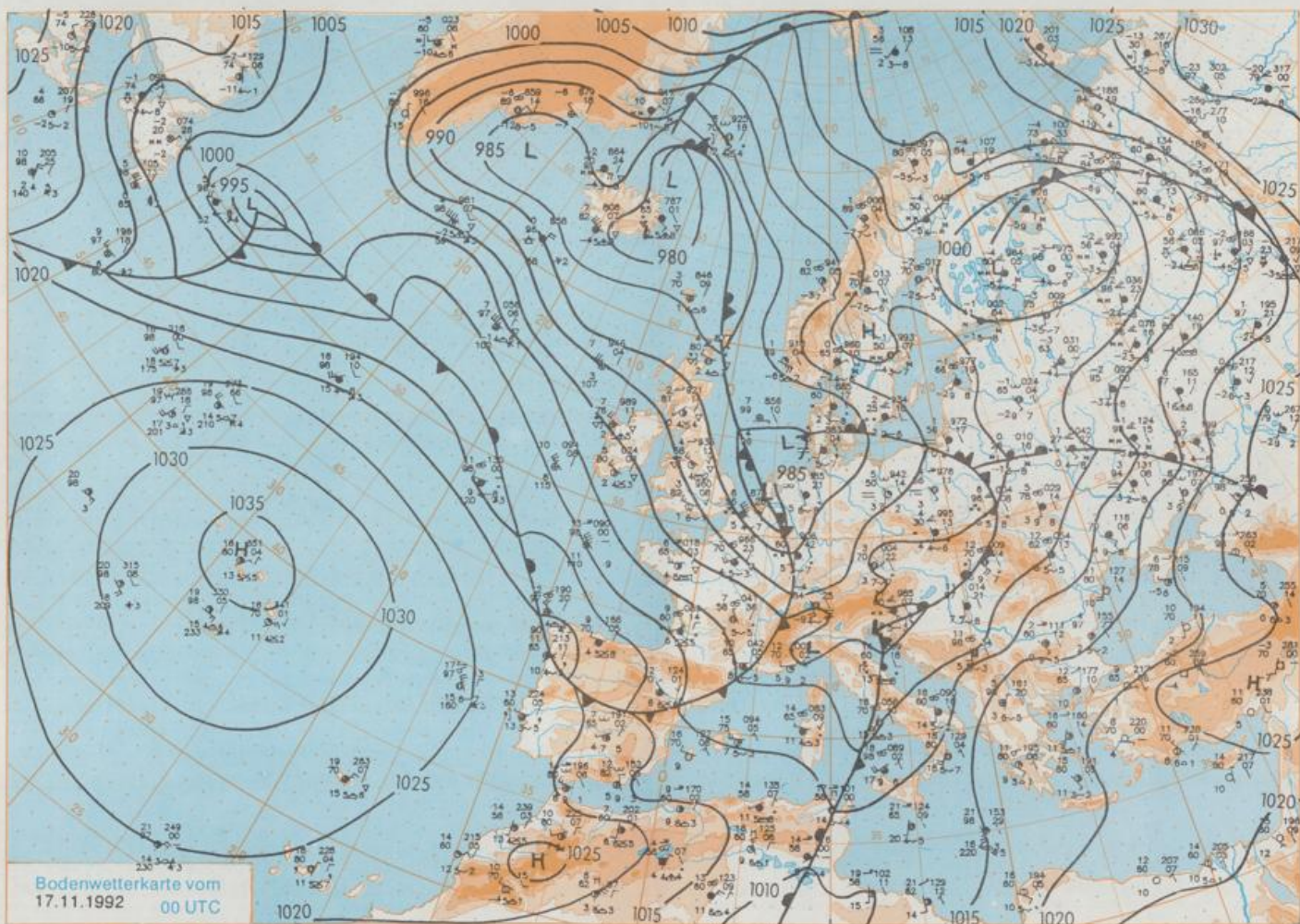
Die Wetterlage am Dienstag ist geprägt von einer kräftigen Westdrift in der Tiefdruckgebiete in rascher Folge ostwärts ziehen. Ein ausgeprägtes Tief, das am Dienstag, 00 UTC über der Nordsee liegt, zieht schnell zur Ostsee ab. Ein weiteres Tief, das sich am Dienstag noch bei Neufundland befindet, wird am Donnerstag bereits über der Nordsee erwartet und zieht weiter nach Polen.

Im Norden meist stark bewölkt und zeitweise Regen. Im übrigen Deutschland Übergang zu wechselnder Bewölkung mit Regen- und Graupelschauern, oberhalb 600 m als Schnee. Tiefsttemperaturen 1 bis 5 Grad C. Höchsttemperaturen 4 bis 8 Grad C. Mäßiger bis frischer, in Böen stürmischer Wind aus West bis Nordwest.

Weitere Aussichten für Freitag, 20.11.1992

Regnerisch und windig,
wenig Temperaturänderung.





Stereographische Projektion 1 : 30 000 000 60°N

Wettermeldungen von Dienstag, dem 17. November 1992 06 UTC

Station	Bar.-höhe (m)	Luftdr. red.NN (hPa)	Wetter	Wind km/h	Deutschland					Sonne Vort. Std.	RR 24h mm	Schnee höhe cm	Extremwerte der Lufttemperatur in der Dekade vom 11.11. bis 20.11. Datum					
					Temperaturen (Grad C)								Tmax	Datum	Tmin	Datum		
					Luft 2 m	Tau- punkt	Max Vortag	Mittel	Min Nacht									
Heigoland	8	987.1	stark bew.	S	24	7.8	5.8	8.1	6.7	6.8	6	2	1952	13.6	12.11.1977	-2.6	18.11.1965	
List / Sylt	29	987.1	Regen	SSE	21	4.9	4.3	6.5	4.6	4.9	5	4	1937	13.2	11.11.1977	-4.4	16.11.1965	
Schleswig	48	988.7	Regen	SE	8	4.6	4.3	6.1	4.4	4.2	4	7	1947	14.6	11.11.1986	-7.7	16.11.1965	
Kiel	31	989.2	Regen	SSE	9	4.8	3.7	6.5	4.6	4.4	3	4	1940	15.4	11.11.1986	-6.2	14.11.1963	
Arkona	42	991.3	bedeckt	S	9	4.9	3.8	3.7	3.7	3.7	3	7	1951	13.0	11.11.1986	-7.5	17.11.1965	
Norderney	16	986.5	Regen	SSE	8	5.7	5.1	6.8	5.5	5.3	5	3	1947	13.7	12.11.1977	-4.8	18.11.1965	
Bremerhaven	11	987.7	stark bew.	SE	11	5.7	4.4	7.4	5.9	4.7	4	0.9	1949	16.3	11.11.1986	-5.9	15.11.1968	
Cuxhaven	12	987.9	stark bew.	SSE	17	5.5	4.2	7.4	5.3	4.6	3	3.3	1946	16.3	11.11.1986	-5.4	19.11.1965	
Hamburg/Flugh.	16	988.9	wolkig	SE	8	5.0	4.4	7.2	5.4	4.0	2	4	1891	16.3	11.11.1986	-11.0	17.11.1919	
Lübeck	15	989.5	leicht bew.	ESE	9	3.5	2.4	6.7	6.4	1.6	-2	6	1890	16.0	11.11.1986	-14.3	17.11.1919	
Boltenhagen	17	989.5	wolkig	SSE	8	4.3	4.0	6.3	4.5	3.4	1	5	1951	15.8	17.11.1986	-7.7	17.11.1965	
Schwerin	67	990.1	leicht bew.	SE	15	5.1	3.7	6.2	4.6	4.9	4	3	1946	15.4	11.11.1986	-8.3	19.11.1965	
Warnemünde	10	990.6	wolkig	SE	9	4.2	3.5	6.0	4.0	4.2	1	3	1951	14.8	11.11.1986	-9.3	18.11.1965	
Teterow	50	990.9	wolkig	SSE	17	4.8	3.8	5.6	3.7	4.3	3	4	1947	14.5	11.11.1986	-8.9	18.11.1965	
Barth	7	990.8	wolkig	SE	6	4.0	3.7	3.9	3.2	3.8	3	7						
Greifswald	6	991.3	bedeckt	S	11	4.7	3.2	4.2	-3.6	4.2	3	3	1951	15.4	11.11.1986	-9.5	17.11.1965	
Ueckermünde	7	992.0	stark bew.	ESE	4	4.4	3.9	4.0	3.5	4.0	2	3						
Emden	12	985.9	stark bew.	ESE	15	5.8	5.7	6.9	5.9	5.2	4	2	1947	14.7	19.11.1970	-11.1	16.11.1965	
Bremen/Flugh.	5	987.2	Regen	SE	15	5.7	4.1	7.5	6.4	4.9	4	2	1890	16.6	16.11.1895	-11.7	17.11.1919	
Soi tau	78	988.6	Regen	SE	8	4.8	4.2	6.9	5.1	4.7	4	5	1947	15.7	11.11.1986	-11.1	16.11.1965	
Boizenburg	46	989.4	stark bew.	ESE	9	3.6	3.1	6.6	4.7	3.6	3	2						
Lüchow	18	989.8	wolkig	SE	5	3.8	3.1	8.1	5.8	3.8	2	0.6	1955	15.5	15.11.1974	-10.0	15.11.1965	
Seehausen/Altm.	23	990.5	leicht bew.	SE	11	3.6	2.8	8.1	5.7	3.4	3	0.1	2					
Marnitz	87	990.1	leicht bew.	E	4	3.6	2.9	6.8	4.7	3.6	0	X	2					
Neuruppin	39	991.4	stark bew.	SE	11	4.3	3.7	7.4	5.5	4.3	2	2						
Neubrandenburg	80	991.2	bedeckt	SSE	13	4.8	3.8	5.6	3.7	4.6	4	3						
Angermünde	55	992.4	leicht bew.	SSE	17	2.9	2.8	5.6	4.1	2.7	-0	2	1951	15.1	11.11.1977	-10.8	17.11.1965	
Lingen	26	985.7	stark bew.	ESE	5	6.2	5.7	7.5	6.8	5.8	5	1	1951	16.7	15.11.1986	-8.1	16.11.1965	
Münst.-Osn./Flugh.	52	986.0	Regen	ESE	9	6.3	5.1	7.9	6.8	6.3	4	2						
Osnabrück	97	986.1	Regen	SE	4	6.0	5.0	7.7	6.6	5.7	5	4	1952	17.0	15.11.1986	-6.8	14.11.1983	
Bad Salzuflen	139	1086.7	Regen	SE	17	6.7	5.4	7.5	6.2	5.2	3	1	1935	18.1	15.11.1986	-7.4	17.11.1952	
Hannover/Flugh.	54	987.8	Regen	E	9	6.3	5.5	8.2	6.6	5.4	4	1	1936	18.0	13.11.1938	-11.1	17.11.1952	
Braunschweig	88	989.1	stark bew.	SSE	11	6.1	4.4	8.8	6.1	4.4	2	0.2	1891	16.9	16.11.1895	-16.3	17.11.1919	
Gardelegen	48	990.1	Regen	SSE	13	4.8	3.8	8.9	5.9	4.2	3	0.1	4					
Magdeburg	84	990.2	Regen	SSE	5	6.0	3.5	9.8	6.6	3.5	2	1.3	0.4	1947	16.5	11.11.1977	-11.0	17.11.1952
Potsdam	99	991.8	wolkig	SSE	17	3.8	3.7	7.7	5.5	3.3	2	0.2	0.6	1893	16.5	16.11.1895	-12.0	18.11.1919
Berlin-Temp.	49	992.5	wolkig	SSE	11	3.8	2.7	8.1	6.2	3.7	1	0.1	0.6	1876	16.3	11.11.1977	-13.5	18.11.1919
Lindenberg	112	993.3	stark bew.	SSE	11	2.6	2.6	7.7	4.4	2.4	0	0.2	0.1	1951	15.7	12.11.1969	-10.4	18.11.1965
Manschnow	16	992.9	leicht bew.	SSE	17	2.0	2.0	6.4	4.7	1.6	-1	0	0.0					
Düsseldorf/Flugh.	41	986.7	Regen	SW	30	4.2	3.1	8.2	7.9	4.2	4	8	1969	16.9	20.11.1981	-8.1	15.11.1983	
Bocholt	24	985.4	Regen	SSW	13	6.4	5.6	7.9	7.2	6.0	6	2	1947	16.2	13.11.1986	-7.8	15.11.1983	
Essen	161	986.9	Regen	WSW	18	4.1	2.8	7.7	7.0	4.1	4	8	1935	17.4	13.11.1938	-6.7	16.11.1965	
Kahler Asten	859	-	Schneereggen	SSW	28	1.4	1.4	2.5	2.2	1.4	1	6	1955	13.1	18.11.1967	-11.7	16.11.1965	
Bad Lippspringe	158	986.8	Sprühregen	SE	17	7.1	5.3	8.0	6.5	5.7	4	4	1951	17.5	15.11.1986	-8.1	16.11.1965	
Kassel	233	987.6	Regen	SSE	21	6.3	4.8	7.5	6.0	5.7	4	1	1951	16.4	15.11.1974	-8.6	15.11.1983	
Göttingen	173	988.6	bedeckt	SE	9	6.9	3.7	8.7	7.2	5.7	2	0.4	0.1	1947	16.5	15.11.1974	-9.6	17.11.1952
Leinefelde	356	989.3	Sprühregen	SSE	15	5.1	4.0	7.1	5.9	5.1	4	0.2	0.3	1957	15.0	11.11.1977	-11.3	20.11.1971
Braunlage	610	989.5	Regen	S	17	2.9	2.0	3.5	2.8	2.8	2	2	1936	15.5	20.11.1959	-12.2	15.11.1965	
Brocken	1153	-	Schneefall	S	46	0.0	0.0	0.1	0.0	0.0	0	8	1951	12.9	20.11.1959	-13.6	15.11.1968	
Artern	166	989.8	Regen	S	15	6.6	4.1	9.5	6.6	4.7	2	1.3	0.1	1954	15.7	15.11.1974	-10.2	17.11.1965
Leipzig/Flugh.	141	991.2	wolkig	S	17	5.8	2.6	10.4	6.9	4.7	3	1.5	0.0	1951	16.7	12.11.1977	-9.6	17.11.1965
Wittenberg	106	991.8	bedeckt	ESE	13	5.0	3.1	9.7	6.8	4.2	1	1.5	0.1	1951	15.6	12.11.1969	-8.8	16.11.1965
Oschatz	152	992.1	wolkig	SE	8	3.9	2.1	9.8	7.2	3.8	2	1.6						
Dresden/Flugh.	227	992.9	stark bew.	SE	21	6.0	2.7	9.4	7.1	3.9	3	0.4	0.0	1917	17.9	12.11.1969	-9.8	20.11.1971
Doberlug-Kr.	99	993.0	bedeckt	S	13	3.6	2.5	9.2	6.2	2.3	-1	1.3	0.2					
Cottbus	69	993.8	wolkig	S	15	5.0	2.3	8.9	5.6	4.6	2	0.2						
Görlitz	238	994.8	leicht bew.	S	18	4.7	2.5	5.5	4.8	4.0	1	0.0						
Aachen	205	988.0	Regen	SW	37	3.0	2.1	8.1	7.3	3.0	3	4	1891	18.5	16.11.1895	-8.4	20.11.1909	
Nürnberg	629	990.4	Schneefall	SW	35	0.7	0.5	5.8	4.6	0.6	1	0.8	4	1947	14.5	14.11.1948	-10.1	20.11.1971
Köln-Bonn/Flugh.	99	988.7	Regen	WSW	21	4.5	2.7	9.4	7.8	4.5	4	7	1957	16.9	15.11.1986	-10.4	16.11.1965	
Bendorf	132	990.2	stark bew.	SW	21	5.3	2.5	9.8	8.4	5.1	4	1.6	1	1951	18.0	11.11.1963	-7.9	16.11.1965
Bad Marienberg	555	989.9	Schneereggen	W	22	1.0	0.8	5.3	4.4	1.0	0	0.1	7	1963	13.5	13.11.1989	-10.1	16.11.1965
Gießen	195	990.2	Regen	SW	26	5.0	3.2	9.3	6.8	5.0	4	1.3	2	1939	15.3	11.11.1963	-12.1	16.11.1965
Bad Hersfeld	225	989.2	Regen	S	18	6.7	4.8	9.6	7.5	6.9	3	0.9	0.6	1949	15.8	15.11.1974	-11.4	16.11.1965
Wasserkuppe	925	-	Schneereggen	SW	41	1.0	1.0	2.5	2.0	1.0	1	5	1936	13.4	13.11.1938	-11.5	16.11.1965	
Meiningen	453	990.8	bedeckt	SSW	31	4.7	3.2	6.5	4.8	4.2	4	4						
Schmücke	942	-	Sprühregen	SW	46	1.3	0.9	2.4	1.5	1.0	0	4	3					
Erfurt/Flugh.	323	989.8	stark bew.	S	15	5.5	3.7	9.2	5.8	4.0	3	1.3	0.1	1967	16.1	11.11.1977	-12.0	20.11.1971
Neuhaus a.R.	850	-	Schauer	SSW	30	1.7	1.4	3.2	2.0	1.7	1	0.1	8	1				
Gera-Leumnitz	312	991.4	wolkig	S	33	5.7	3.2	8.6	6.2									