

Erscheint täglich
Nur Postbezug

Druck und Verlag: Deutscher Wetterdienst, Zentralamt
Frankfurter Straße 135, 6050 Offenbach am Main
Postfach 10 04 65, Telefon: (069) 80 62-2225
Telex: (069) 4152871, Telefax: (069) 80 62-2484
Postgirokonto Frankfurt: BLZ 500 100 60, KINr. 490 31-606

Schutzgebühr monatlich DM 18,-
einschließlich Versandkosten,
Einzelpreis 0,80 DM
zuzüglich Versandkosten

Jahrgang 1992

Donnerstag, den 19. November

Nummer 324

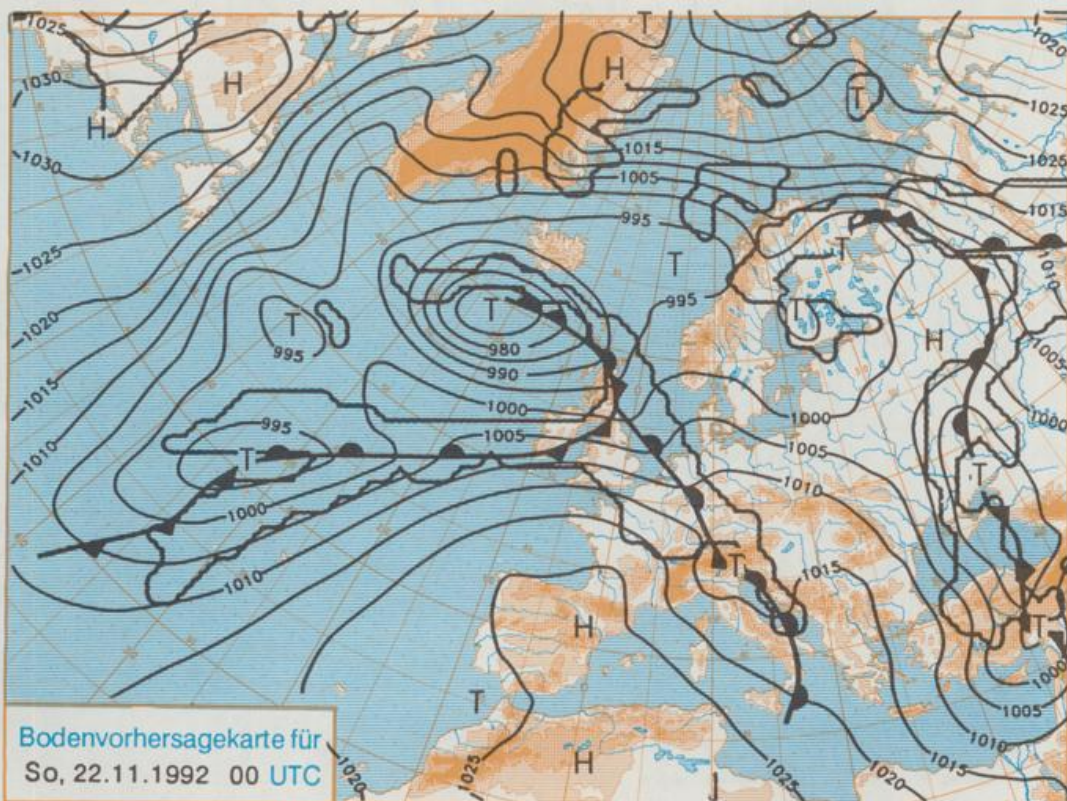


Deutschland-Vorhersage für Samstag, 21.11.1992

Das am Donnerstag 00 UTC über Deutschland liegende Frontensystem zieht bis Samstag nach Osteuropa. Sehr schnell folgt ihm vom Atlantik die Warmfrontwelle eines neuen Sturmtiefs. Sie führt im weiteren Verlauf vorübergehend etwas mildere Meeresluftmassen nach Mitteleuropa.

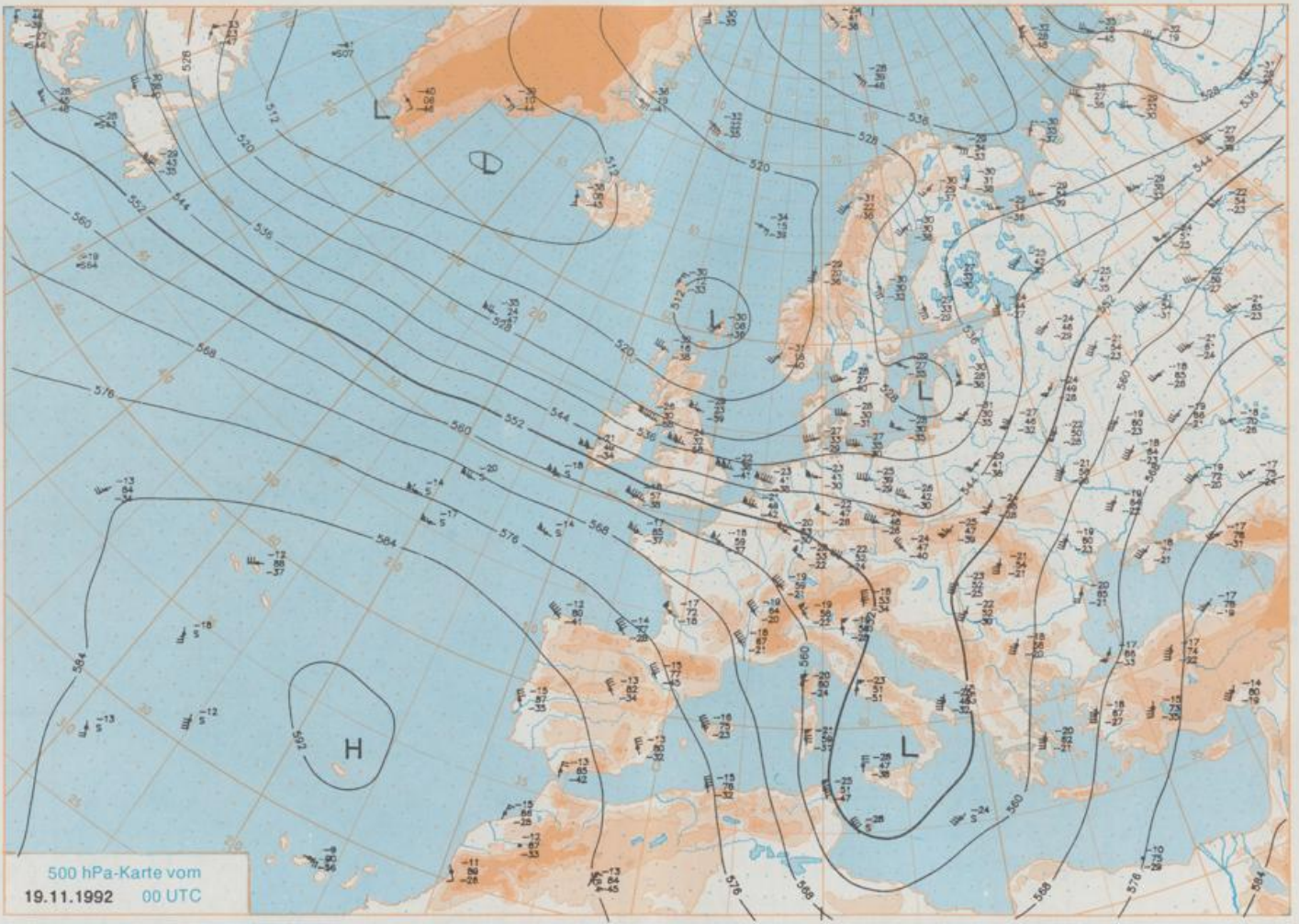
In der Osthälfte zunächst aufgelockerte, später jedoch auch hier - wie in der Westhälfte - starke Bewölkung und nachfolgend Regen. Tiefsttemperaturen 2 bis 6 Grad C. Tageshöchsttemperaturen 4 bis 9 Grad C. Mäßiger bis frischer, in Böen auch starker Wind aus Süd bis Südwest.

Stereographische Projektion 1 : 60 000 000 60°N



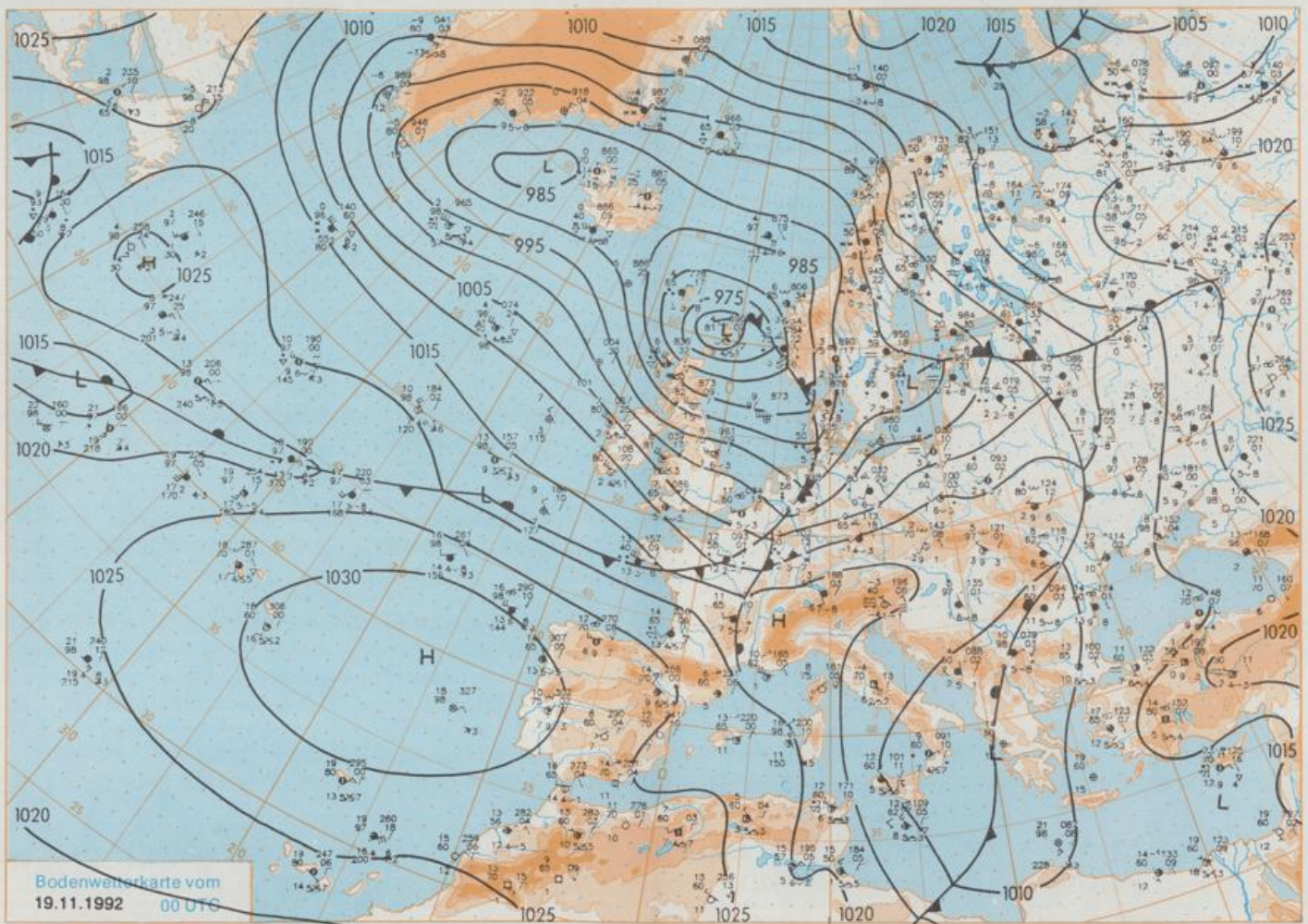
Weitere Aussichten für Sonntag, 22.11.1992

Vielfach starke Bewölkung mit zeitweiligen Regenfällen, in der Westhälfte etwas steigende Temperaturen, sonst wenig Änderung.



500 hPa-Karte vom
19.11.1992 00 UTC

Stereographische Projektion 1 : 30 000 000 60°N



Bodenwetterkarte vom
19.11.1992 00 UTC

Stereographische Projektion 1 : 30 000 000 60°N

Wettermeldungen von Donnerstag, dem 19. November 1992 06 UTC

Station	Bar.-höhe (m)	Luftdr. red.NN (hPa)	Wetter	Deutschland										Extremwerte der Lufttemperatur				
				Wind km/h	Temperaturen (Grad C)					Sonne Vort. Std.	RR 24h mm	Schnee höhe cm	in der Dekade vom		11.11. bis 20.11.			
					Luft 2 m	Tau- punkt	Max Vortag	Mittel	Min				Nacht 2 m	5 cm	seit	Tmax Datum	Tmin Datum	
Heigoland	8	993.5	Schauer	W	37	7.4	4.3	8.7	7.4	5.7	5	1.9	7	1952	13.6	12.11.1977	-2.6	18.11.1965
List / Sylt	29	990.4	leicht bew.	W	35	7.3	2.2	7.9	6.1	5.1	5	2.1	4	1937	13.2	11.11.1977	-4.4	16.11.1965
Schleswig	48	992.7	wolkig	WSW	22	4.8	3.6	6.7	4.6	3.9	3	1.4	7	1947	14.6	11.11.1986	-7.7	16.11.1965
Kiel	31	993.1	wolkig	SW	15	5.2	3.3	6.7	4.6	4.0	3	0.9	3	1940	15.4	11.11.1986	-6.2	14.11.1983
Arkona	42	992.2	Regen	SW	35	4.2	3.5	5.8	4.4	0.6	-1	.	4	1951	13.0	11.11.1986	-7.5	17.11.1965
Norderney	16	994.8	Schauer	W	37	7.0	3.3	8.0	6.7	5.0	5	2.8	5	1947	13.7	12.11.1977	-4.8	18.11.1965
Bremerhaven	11	995.7	leicht bew.	WSW	30	6.6	3.6	8.5	6.1	4.8	5	3.0	3	1949	16.3	11.11.1986	-5.9	15.11.1968
Cuxhaven	12	994.0	leicht bew.	WSW	31	6.3	2.3	8.2	6.2	4.9	4	1.6	9	1946	16.3	11.11.1986	-5.4	19.11.1965
Hamburg/Flugh.	16	995.2	Regen	WSW	21	6.6	5.0	7.8	4.8	4.0	4	0.9	7	1891	16.3	11.11.1986	-11.0	17.11.1919
Lübeck	15	994.4	wolkig	WSW	17	6.7	5.0	7.0	5.0	3.9	3	0.5	2	1890	16.0	11.11.1986	-14.3	17.11.1919
Boltenhagen	17	993.7	wolkig	WSW	24	5.5	4.4	6.3	4.8	3.6	3	0.4	5	1951	15.8	17.11.1986	-7.7	17.11.1965
Schwerin	67	995.0	wolkig	SW	26	6.1	4.5	6.2	4.3	3.1	3	.	4	1946	15.4	11.11.1986	-8.3	19.11.1965
Warnemünde	10	993.6	stark bew.	SW	17	6.3	5.3	6.4	4.4	3.5	3	0.2	3	1951	14.8	11.11.1986	-9.3	18.11.1965
Teterow	50	995.0	wolkig	SSW	30	5.4	4.1	5.6	3.7	2.4	2	.	5	1947	14.5	11.11.1986	-8.9	18.11.1965
Barth	7	993.1	wolkig	SW	24	5.6	5.0	5.8	4.1	2.7	2	0.5	6
Greifswald	8	994.0	Regen	SW	21	5.1	3.8	5.5	4.2	2.4	1	.	3	1951	15.4	11.11.1986	-9.5	17.11.1965
Ueckermünde	7	995.6	bedeckt	SSW	24	4.0	3.0	4.9	4.1	2.7	2	.	6
Emden	12	996.2	Schauer	W	33	5.4	3.0	7.7	6.2	4.9	4	3.1	3	1947	14.7	19.11.1970	-11.1	16.11.1965
Bremer/Flugh.	5	997.1	stark bew.	WSW	24	6.6	3.6	7.9	5.7	4.5	4	2.3	3	1890	16.6	16.11.1895	-11.7	17.11.1919
Soltau	78	997.1	stark bew.	WSW	17	6.6	5.4	7.0	4.7	3.3	3	1.5	8	1947	15.7	11.11.1986	-11.1	16.11.1965
Boizenburg	46	995.7	leicht bew.	WSW	18	5.9	4.4	6.8	4.6	3.5	3	1.0	4
Lüchow	18	997.4	stark bew.	WSW	18	5.8	4.7	7.0	5.0	3.9	3	0.8	6	1955	15.5	15.11.1974	-10.0	15.11.1965
Seehausen/Altm.	23	997.6	bedeckt	SW	21	5.6	4.3	6.8	4.6	3.6	3	.	7
Marnitz	87	996.0	Schauer	SW	21	5.2	4.2	5.8	3.9	3.1	-1	X	4
Neuruppin	39	997.8	Regen	SW	18	4.8	4.0	6.0	4.0	3.2	2	.	6
Neubrandenburg	80	995.7	Regen	SW	31	4.4	3.3	5.6	3.7	2.5	2	.	3
Angermünde	55	997.5	Sprühregen	SSW	26	3.9	3.9	5.8	4.1	2.5	1	.	2	1951	15.1	11.11.1977	-10.8	17.11.1965
Lingen	26	999.2	stark bew.	W	21	7.1	4.6	7.3	5.7	5.0	5	1.5	2	1951	16.7	15.11.1986	-8.1	16.11.1965
Münst.-Osn./Flugh.	52	999.8	Regen	W	30	7.6	4.7	6.5	5.2	5.0	5	3.4	3
Osnabrück	97	999.4	stark bew.	W	21	7.6	3.8	6.2	5.0	4.2	4	1.3	5	1952	17.0	15.11.1986	-6.8	14.11.1963
Bad Salzuflen	139	999.7	bedeckt	W	11	7.7	6.0	5.9	4.6	3.6	3	0.3	2	1935	18.1	15.11.1986	-7.4	17.11.1952
Hannover/Flugh.	54	997.8	bedeckt	W	21	6.0	3.9	7.3	5.2	3.9	3	1.0	3	1936	18.0	13.11.1938	-11.1	17.11.1952
Braunschweig	88	998.8	stark bew.	SW	15	5.5	4.4	6.9	5.1	3.8	3	0.7	1	1891	16.9	16.11.1895	-16.3	17.11.1919
Gardelegen	48	998.3	bedeckt	WSW	21	6.4	4.2	7.2	5.6	3.8	3	0.2	4
Magdeburg	84	999.5	stark bew.	SW	22	5.8	2.7	7.4	5.4	2.8	2	1.0	0.8	1947	16.5	11.11.1977	-11.0	17.11.1952
Potsdam	99	999.6	Regen	WSW	22	4.7	3.2	5.7	3.3	1.7	-1	.	3	1893	16.5	16.11.1895	-12.0	18.11.1919
Berlin-Temp.	49	999.3	Regen	SW	26	4.9	2.9	6.5	4.3	3.1	2	.	7	1876	16.3	11.11.1977	-13.5	18.11.1919
Lindenberg	112	1000.3	Schauer	SW	18	3.8	2.9	5.6	3.6	2.0	0	.	5	1951	15.7	12.11.1969	-10.4	18.11.1965
Manschnow	16	999.1	stark bew.	SSW	22	3.7	3.1	6.1	4.3	2.4	1	.	3
Düsseldorf/Flugh.	41	1003.2	wolkig	WSW	18	7.9	5.4	6.9	5.6	4.9	5	0.8	3	1969	16.9	20.11.1981	-8.1	15.11.1983
Bocholt	24	1001.5	wolkig	W	22	7.4	3.2	6.4	5.6	5.3	4	3.6	0.8	1947	16.2	13.11.1986	-7.6	15.11.1983
Essen	161	1003.1	wolkig	WNW	22	7.2	4.5	5.7	4.4	3.0	4	0.8	4	1935	17.4	13.11.1938	-6.7	16.11.1965
Kahler Asten	859	-	Regen	W	33	1.7	1.7	-0.8	-1.1	-1.0	-1	.	12	1955	13.1	18.11.1967	-11.7	16.11.1965
Bad Lippspringe	158	1000.7	bedeckt	WSW	17	7.3	6.2	5.0	4.7	3.6	3	.	6	1951	17.5	15.11.1986	-8.1	16.11.1965
Kassel	233	1002.5	stark bew.	SSW	17	4.6	4.0	6.1	4.1	2.9	2	1.4	4	1951	16.4	15.11.1974	-8.6	15.11.1983
Göttingen	173	1001.3	Regen	SSW	15	5.6	3.9	6.9	4.3	3.3	3	0.8	3	1947	16.5	15.11.1974	-9.6	17.11.1952
Leinefelde	356	1001.0	Regen	SW	21	4.5	3.4	5.1	2.9	1.9	1	1.4	3	1957	15.0	11.11.1977	-11.3	20.11.1971
Braunlage	610	1000.5	Regen	WSW	21	1.8	1.1	1.6	0.5	-0.2	-0	.	15	1936	15.5	20.11.1959	-12.2	15.11.1965
Brocken	1153	-	Eiskörner	WSW	63	-0.6	-0.7	-1.4	-2.5	-3.7	-4	.	9	1951	12.9	20.11.1959	-13.6	15.11.1968
Artern	166	1001.3	stark bew.	SW	21	4.8	3.1	7.1	4.7	2.8	2	1.7	1	1954	15.7	15.11.1974	-10.2	17.11.1965
Leipzig/Flugh.	141	1001.6	wolkig	SW	28	5.2	1.2	7.1	4.4	2.7	1	1.2	0.9	1951	16.7	12.11.1977	-9.6	17.11.1965
Wittenberg	106	1000.6	bedeckt	SW	24	4.7	2.7	7.0	4.5	2.6	2	.	2	1951	15.6	12.11.1969	-8.8	16.11.1965
Oschatz	152	1001.6	wolkig	SW	41	4.6	1.8	6.9	4.1	2.7	1	0.9	1
Dresden/Flugh.	227	1002.5	wolkig	SW	15	5.3	1.2	6.5	3.7	2.7	1	0.6	0.9	1917	17.9	12.11.1969	-9.8	20.11.1971
Doberlug-Kir.	99	1001.4	Regen	SW	26	4.6	1.7	7.3	3.9	1.9	1	0.3	1
Cottbus	69	1001.4	Regen	SW	15	3.9	1.6	7.0	4.5	2.0	1	0.1	2	1951	16.8	12.11.1969	-10.4	14.11.1983
Görlitz	238	1003.3	stark bew.	S	35	2.0	-0.1	6.4	3.0	1.3	0	0.4	2	1951	15.9	11.11.1977	-10.5	14.11.1983
Aachen	205	1004.6	leicht bew.	W	30	8.2	5.6	6.1	5.0	4.4	5	1.6	3	1891	18.5	16.11.1895	-8.4	20.11.1909
Nürnberg	629	1005.4	wolkig	W	26	4.9	3.8	1.7	0.6	0.4	0	1.5	3	1947	14.5	14.11.1948	-10.1	20.11.1971
Köln-Bonn/Flugh.	99	1004.1	Regen	WNW	30	8.5	6.5	7.0	5.0	4.4	4	1.7	4	1957	16.9	15.11.1986	-10.4	16.11.1965
Bendorf	132	1004.7	stark bew.	SW	9	7.4	5.1	5.9	4.6	4.2	3	0.2	3	1951	18.0	11.11.1963	-7.9	16.11.1965
Bad Marienberg	555	1004.0	Regen	WSW	18	3.7	3.7	1.6	0.6	0.4	-0	.	5	1963	13.5	13.11.1989	-10.1	16.11.1965
Gießen	195	1004.1	stark bew.	SSE	11	5.9	5.3	5.2	3.9	3.4	3	0.5	2	1939	15.3	11.11.1963	-12.1	16.11.1965
Bad Hersfeld	225	1003.4	stark bew.	WSW	11	5.0	3.9	5.6	4.2	3.0	2	0.5	3	1949	15.8	15.11.1974	-11.4	16.11.1965
Wasserkuppe	925	-	Sprühregen	WSW	33	0.3	0.3	-1.1	-1.6	-1.9	-2	.	3	1936	13.4	13.11.1938	-11.5	16.11.1965
Meiningen	453	1005.0	Nebel	SSW	26	1.9	1.2	2.8	1.7	0.6	0	.	2
Schmücke	942	-	gef. Nebel	SW	26	-0.9	-0.9	-1.2	-1.8									