

# Wetterkarte

ISSN 0936-5818

D 7311 A

Amtsblatt des Deutschen Wetterdienstes

Erscheint täglich  
Nur Postbezug

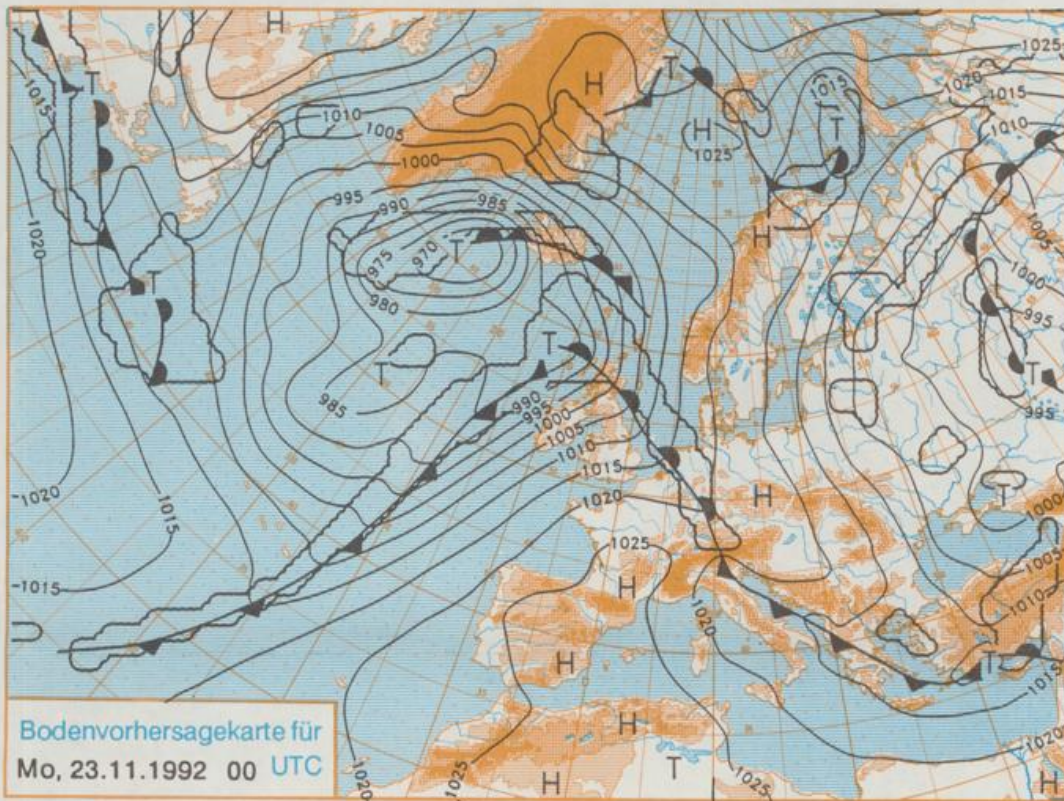
Druck und Verlag: Deutscher Wetterdienst, Zentralamt  
Frankfurter Straße 135, 6050 Offenbach am Main  
Postfach 10 04 65, Telefon: (069) 80 62-2225  
Telex: (069) 4152871, Telefax: (069) 80 62-2484  
Postgirokonto Frankfurt: BLZ 500 100 60, KINr. 490 31-808

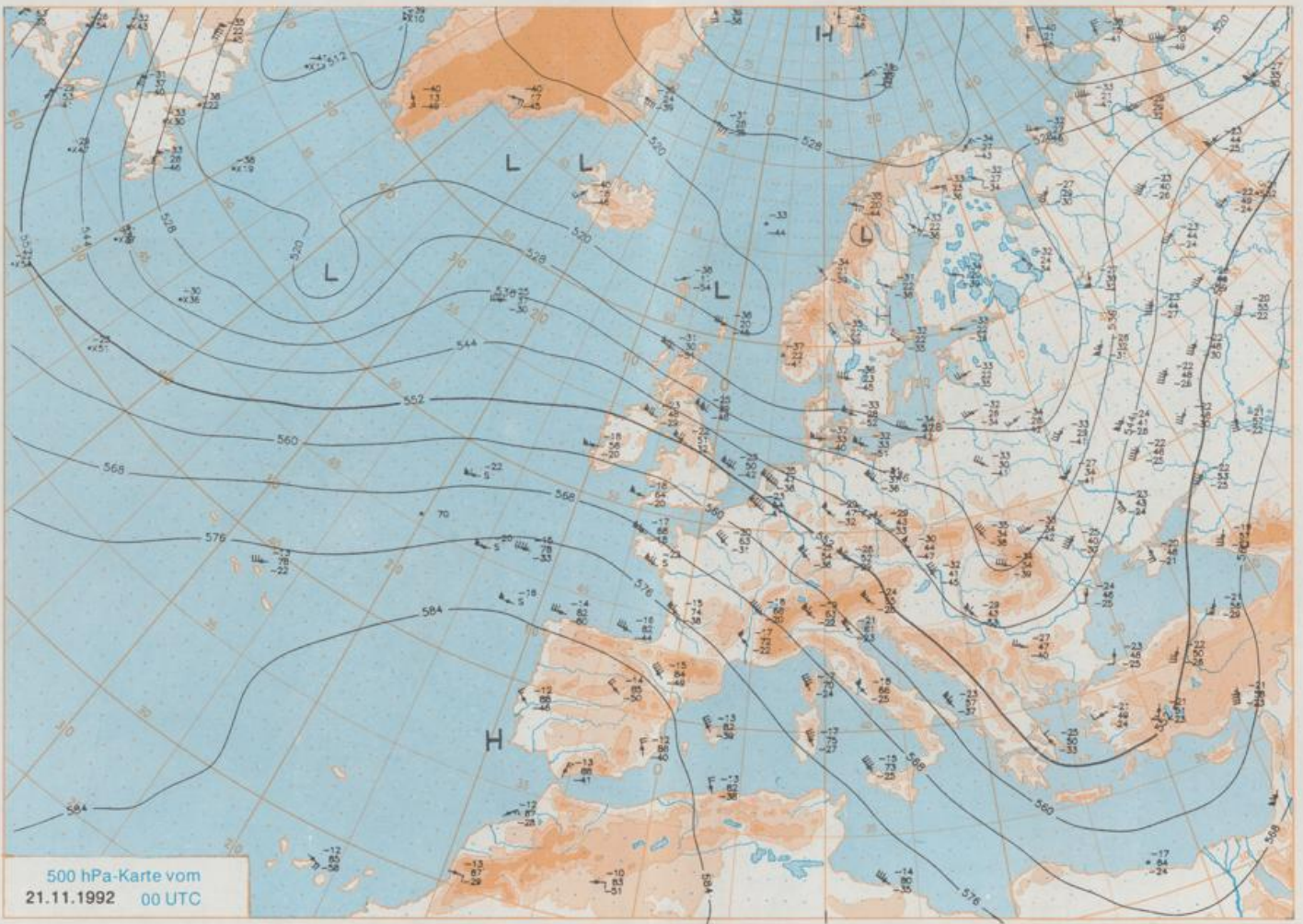
Schutzgebühr monatlich DM 18,-  
einschließlich Versandkosten,  
Einzelpreis 0,80 DM  
zuzüglich Versandkosten

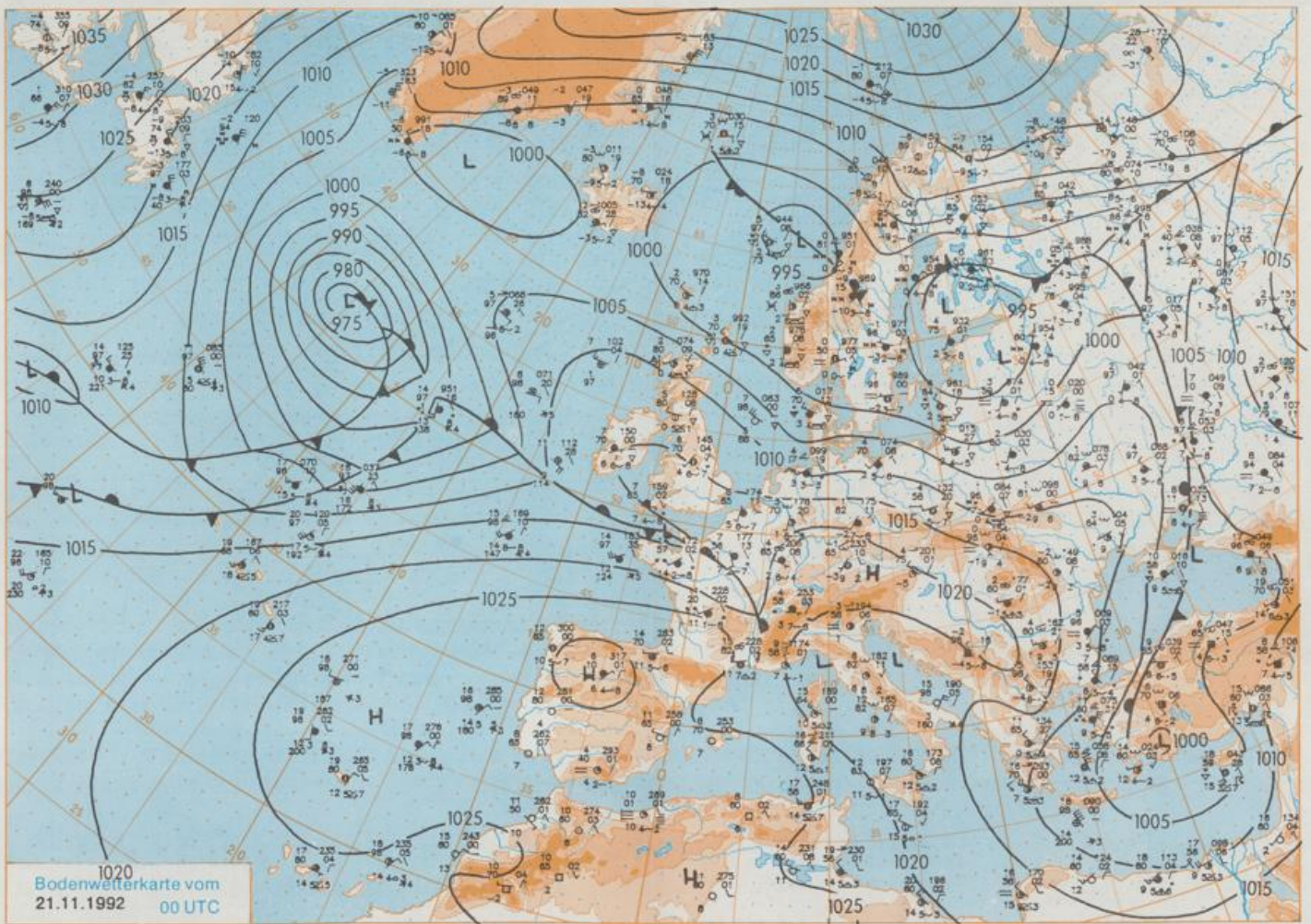
Jahrgang 1992

Samstag, den 21. November

Nummer 326







Stereographische Projektion 1 : 30 000 000 60°N

Wettermeldungen von Samstag, dem 21. November 1992 06 UTC

Station	Bar.-höhe (m)	Luftdr. red.NN (hPa)	Wetter	Wind km/h	Deutschland					Sonne Vortd.	RR 24h mm	Schnee höhe cm	Extremwerte der Lufttemperatur in der Dekade vom 21.11. bis 30.11.						
					Temperaturen (Grad C)		Max	Mittel	Min				Nacht	Tmax	Tmin	Datum	Datum		
					Luft 2 m	Tau-2 m													
Helgoland	8	1008.1	stark bew.	NW	33	6.1	2.1	8.6	8.1	5.5	4	3.9	6	1952	12.2	22.11.1978	-2.6	23.11.1965	
List / Sylt	29	1005.3	wolkig	NW	39	5.9	1.2	7.7	6.8	3.9	2	1.7	8	1937	12.1	22.11.1978	-7.1	22.11.1965	
Schleswig	48	1006.1	leicht bew.	W	15	2.8	1.4	7.0	4.7	2.7	2	1.3	24	1947	12.7	21.11.1947	-11.5	30.11.1973	
Kiel	31	1006.1	leicht bew.	WSW	9	2.8	2.0	7.2	4.0	2.4	1	0.7	14	1940	14.0	22.11.1947	-11.3	30.11.1985	
Arkona	42	1001.6	stark bew.	W	57	4.5	2.0	6.5	5.0	3.1	2	0.2	5	1951	12.4	21.11.1981	-8.7	23.11.1965	
Norderney	16	1009.5	stark bew.	NNW	41	7.4	2.0	7.7	6.8	5.0	4	3.6	4	1947	11.9	22.11.1978	-5.3	30.11.1985	
Bremerhaven	11	1009.0	leicht bew.	WSW	22	5.1	3.7	7.6	6.0	5.1	4	3.7	2	1949	13.2	25.11.1980	-10.2	30.11.1973	
Cuxhaven	12	1008.1	leicht bew.	WNW	21	5.1	2.4	8.1	6.4	3.8	1	3.6	7	1946	13.6	24.11.1982	-7.9	23.11.1965	
Hamburg/Flugh.	16	1008.1	Schauer	WNW	18	3.5	2.8	7.6	5.3	3.5	1	2.2	13	1891	14.6	21.11.1947	-15.4	23.11.1965	
Lübeck	15	1007.0	wolkig	WSW	5	2.6	1.7	6.9	4.4	2.5	1	0.9	10	1890	15.3	22.11.1947	-13.3	27.11.1890	
Boltenhagen	17	1005.9	wolkig	W	26	4.1	2.4	6.9	5.0	3.3	3	0.1	9	1951	15.0	21.11.1981	-10.4	30.11.1985	
Schwerin	67	1007.0	bedeckt	W	22	2.9	1.3	6.5	4.1	2.9	2	1.0	9	1946	15.1	21.11.1981	-11.7	23.11.1965	
Warnemünde	10	1004.7	Regen	WNW	46	5.3	3.2	7.1	5.4	3.2	3	.	7	1951	15.0	21.11.1981	-7.3	23.11.1965	
Terow	50	1005.4	leicht bew.	WSW	21	3.6	1.7	6.0	4.2	2.2	2	.	8	1947	14.5	21.11.1981	-11.7	21.11.1988	
Barth	7	1003.6	wolkig	W	33	4.7	3.3	6.7	5.5	3.3	3	.	6						
Greifswald	6	1003.5	stark bew.	WSW	22	4.3	2.1	6.7	5.3	2.8	2	0.1	3	1951	14.7	21.11.1981	-13.1	23.11.1965	
Ueckermünde	7	1004.3	stark bew.	WSW	24	3.7	2.5	6.0	4.5	2.6	2	.	3						
Emden	12	1010.1	stark bew.	W	26	5.3	3.5	7.5	5.6	4.2	2	3.7	6	1947	13.5	23.11.1947	-9.4	30.11.1973	
Bremen/Flugh.	5	1010.1	Regen	W	30	4.3	2.7	7.3	5.2	4.0	3	3.8	3	1890	15.4	21.11.1947	-14.1	23.11.1965	
Sozial	78	1009.6	wolkig	W	21	3.8	2.6	6.0	4.3	3.4	3	3.3	4	1947	14.6	21.11.1947	-17.6	23.11.1965	
Boizenburg	46	1008.2	Schauer	WNW	22	3.5	1.5	6.4	4.4	3.5	3	1.2	7						
Lüchow	18	1008.4	stark bew.	W	28	4.7	2.7	6.6	4.8	3.8	2	2.4	6	1955	15.3	21.11.1981	-19.6	23.11.1965	
Seehausen/Altm.	23	1008.5	wolkig	WSW	22	4.1	2.4	6.5	4.6	3.4	3	1.8	1						
Marnitz	87	1007.1	Schauer	W	42	4.0	2.7	5.4	3.8	2.5	2	X	6						
Neuruppin	39	1007.7	stark bew.	WSW	22	3.8	2.2	6.0	4.3	3.0	2	1.7	2						
Neubrandenburg	80	1005.2	wolkig	WSW	41	3.8	2.2	5.4	3.8	2.1	2	0.1	7						
Angermünde	55	1006.5	bedeckt	WSW	31	3.1	2.8	6.1	4.3	1.6	0	1.3	6	1951	15.9	21.11.1981	-14.7	23.11.1965	
Lingen	26	1011.4	stark bew.	WSW	13	4.2	3.9	7.6	5.2	4.1	3	.	0.7	1951	14.1	22.11.1984	-8.6	22.11.1965	
Münst.-Osn./Flugh.	52	1010.1	Regen	WSW	10			7.5											
Osnabrück	97	1012.1	stark bew.	SW	15	3.6	2.9	6.7	4.8	3.6	2	3.7	1	1952	15.0	22.11.1984	-11.2	23.11.1965	
Bad Salzuflen	139	1012.8	Regen	W	13	4.2	3.2	6.2	4.1	2.6	1	1.9	0.3	1935	15.9	21.11.1981	-11.0	22.11.1965	
Hannover/Flugh.	54	1010.2	Regen	WSW	22	4.6	3.6	6.4	4.6	4.0	2	1.6	2	1936	15.5	21.11.1981	-17.1	23.11.1965	
Braunschweig	88	1010.7	Regen	W	24	4.2	3.1	6.3	4.3	3.3	2	2.9	3	1891	16.2	21.11.1981	-18.3	23.11.1965	
Gardelegen	48	1010.1		W	28	3.2	1.9	6.2	4.5	2.9	2	3.3	2						
Magdeburg	84	1010.8	Regen	WSW	21	3.5	0.7	6.5	4.0	2.7	2	4.1	0.5	1947	16.1	21.11.1981	-21.9	23.11.1965	
Potsdam	99	1009.4	bedeckt	WSW	28	2.3	1.2	6.3	4.1	2.1	1	2.0	0.7	1893	15.3	21.11.1981	-16.6	23.11.1965	
Berlin-Temp.	49	1008.8	bedeckt	WSW	26	2.9	1.7	6.6	4.8	2.3	1	1.5	1	1876	15.8	21.11.1981	-16.0	23.11.1965	
Lindenberg	112	1009.4	stark bew.	WSW	26	1.3	1.1	5.8	4.0	1.3	0	0.5	2	1951	15.3	21.11.1981	-16.5	23.11.1965	
Manschnow	16	1007.8	stark bew.	WSW	30	2.6	1.7	6.3	4.8	2.3	2	0.6	0.9						
Düsseldorf/Flugh.	41	1014.7	stark bew.	SW	11	3.5	3.0	6.7	4.7	1.8	-1	3.6	.	1969	16.1	23.11.1981	-8.4	22.11.1988	
Bocholt	24	1013.4	wolkig	WSW	15	3.7	3.5	7.3	4.4	3.5	2	4.3	.	1947	15.8	21.11.1947	-7.8	30.11.1989	
Essen	161	1014.8	Regen	W	17	4.0	3.8	6.2	3.8	2.2	0	2.9	0.0	1935	15.8	24.11.1984	-6.5	22.11.1988	
Kahler Asten	859	-	in Wolken	W	28	-0.3	-0.3	-0.8	-1.5	-2.7	-5	.	0.1	18	1955	13.0	28.11.1968	-12.1	22.11.1988
Bad Lippspringe	158	1013.1	stark bew.	SW	18	4.3	2.7	5.5	3.6	2.5	0	0.9	0.0	1951	15.9	21.11.1981	-13.0	26.11.1985	
Kassel	233	1014.6	leicht bew.	SSW	21	1.2	0.2	5.9	3.0	0.8	-3	.	0.0	1951	14.5	21.11.1981	-12.0	23.11.1965	
Göttingen	173	1013.7	stark bew.	SSW	13	2.9	0.3	6.2	3.7	2.4	1	2.3	0.9	1947	15.0	21.11.1981	-22.6	31.11.1965	
Leinefelde	356	1013.2	wolkig	WSW	24	1.5	-0.5	4.1	2.2	0.6	-1	1.2	0.6	1957	13.8	21.11.1981	-17.9	23.11.1965	
Braunlage	610	1012.5	bedeckt	WSW	17	-0.6	-2.0	0.6	-0.3	-1.8	-4	.	2	18	1936	15.4	28.11.1968	-14.0	30.11.1973
Brocken	1153	-	gef. Nebel	WSW	67	-3.2	-3.3	-2.8	-3.6	-4.7	-5	.	6	60	1951	15.0	28.11.1968	-14.4	22.11.1988
Artern	166	1013.0	wolkig	SW	18	1.5	0.7	5.7	2.8	1.3	1	1.7	0.7	1954	15.0	21.11.1981	-17.3	23.11.1965	
Leipzig/Flugh.	141	1012.0	stark bew.	WSW	35	2.8	-1.8	6.2	3.2	1.7	0	4.9	0.0	1951	15.5	30.11.1953	-17.6	23.11.1965	
Wittenberg	106	1011.2	Schneeregen	WSW	18	2.6	-0.5	6.1	3.3	2.0	1	0.9	0.2	1951	15.4	21.11.1981	-15.5	23.11.1965	
Oschatz	152	1011.7	wolkig	SW	35	2.7	-1.6	5.9	3.1	2.0	0	2.6	0.1						
Dresden/Flugh.	227	1012.7	wolkig	WSW	22	2.8	-3.0	5.1	3.4	2.1	1	0.4	0.1	1917	16.3	21.11.1981	-9.9	24.11.1975	
Dobrlug-Kir.	99	1011.5	Regen	WSW	35	3.5	-1.9	6.3	3.7	2.6	1	1.2	0.3						
Coltbus	69	1010.9	bedeckt	WSW	28	3.4	-2.4	6.2	4.4	2.6	2	0.9	.	1951	16.4	21.11.1981	-14.4	23.11.1965	
Görlitz	238	1012.2	leicht bew.	SSW	30	1.7	-3.6	4.6	3.2	0.8	-1	0.1	0.5	1951	15.0	24.11.1984	-14.7	25.11.1975	
Aachen	205	1015.3	stark bew.	SW	9	5.7	4.2	5.7	3.8	2.8	0	2.0	0.0	1891	18.0	29.11.1979	-8.9	21.11.1902	
Nürnberg	629	1016.9	Sprühregen	WSW	18	2.0	2.0	1.3	0.4	-0.5	0	0.3	0.2	Re	1947	15.6	29.11.1979	-10.5	22.11.1988
Köln-Bonn/Flugh.	99	1015.5	wolkig	SE	8	3.0	2.3	6.5	3.1	0.4	-3	2.3	.	1957	16.7	27.11.1983	-10.4	22.11.1988	
Bendorf	132	1016.6	Regen	E	2	3.7	2.3	7.4	4.4	1.9	-1	1.5	0.0	1951	17.0	27.11.1983	-7.5	22.11.1967	
Bad Marienberg	555	1016.4	Regen	WSW	9	1.4	1.2	2.1	0.5	-0.8	-3	0.6	0.0	4	1963	12.2	29.11.1979	-11.7	22.11.1988
Gießen	195	1016.8	stark bew.	ESE	5	1.2	0.2	5.8	3.7	0.3	-2	1.1	0.0	1939	15.8	27.11.1983	-10.5	23.11.1965	
Bad Hersfeld	225	1015.8	stark bew.	still	3.4	1.1	1.1	6.4	3.3	1.4	-2	2.4	0.2	1949	14.2	24.11.1984	-13.2	23.11.1965	
Wasserkuppe	925	-	in Wolken	WSW	28	-1.6	-1.6	-1.4	-2.7	-4.0	-6	.	1	17	1936	12.3	29.11.1979	-12.7	22.11.1988
Meiningen	453	1016.1	stark bew.	S	13	0.2	-1.3	3.8	1.2	-2.0	-4	3.3	.	</					