

Erscheint täglich
Nur Postbezug

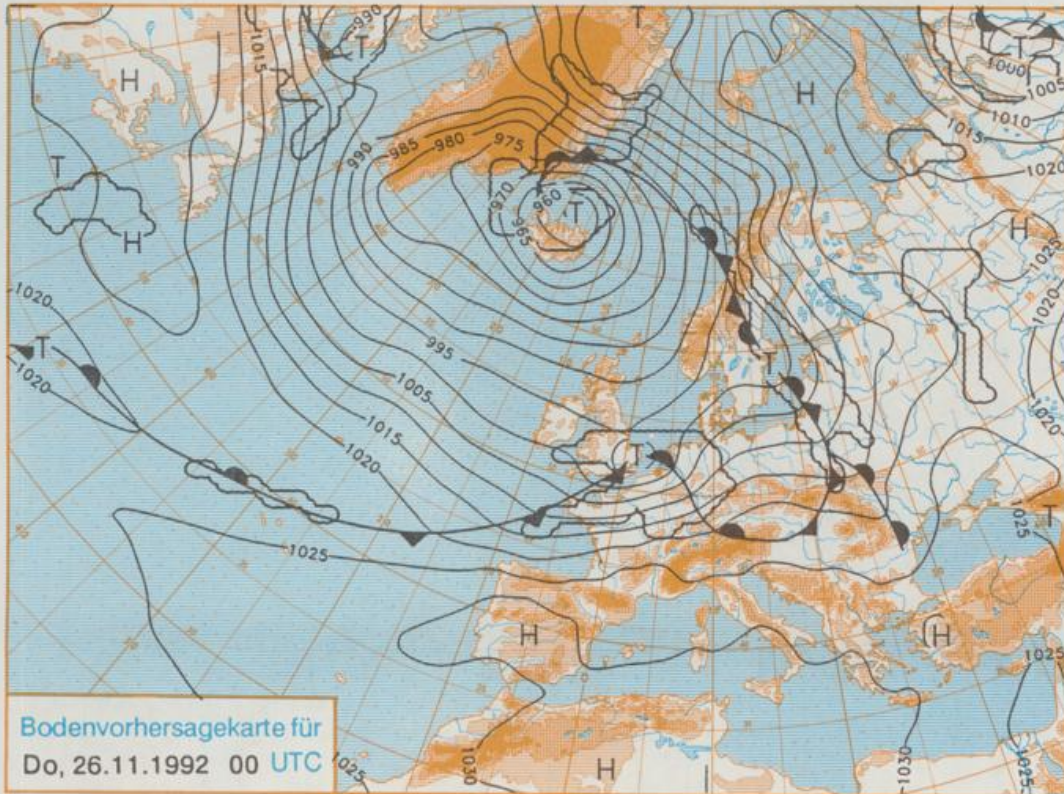
Druck und Verlag: Deutscher Wetterdienst, Zentralamt
Frankfurter Straße 135, 6050 Offenbach am Main
Postfach 10 04 65, Telefon: (069) 80 62-2225
Telex: (069) 4152871, Telefax: (069) 80 62-2484
Postgirokonto Frankfurt: BLZ 500 100 60, KINr. 490 31-606

Schutzgebühr monatlich DM 18,-
einschließlich Versandkosten,
Einzelpreis 0,80 DM
zuzüglich Versandkosten

Jahrgang 1992

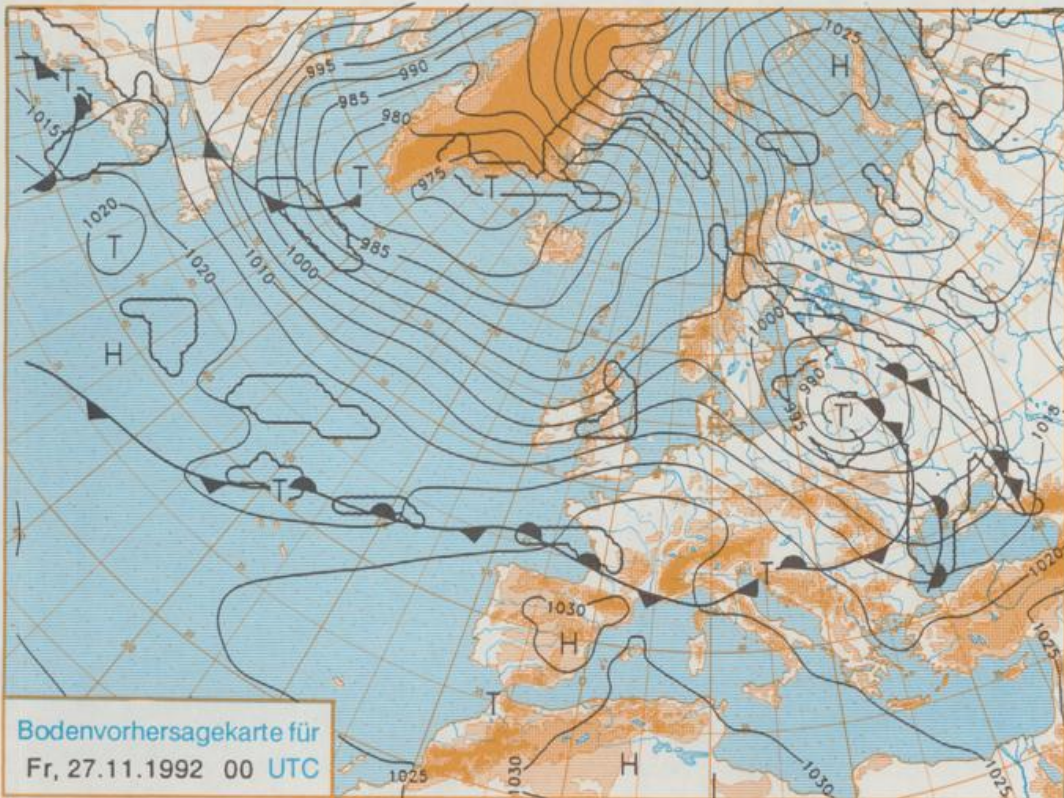
Dienstag, den 24. November

Nummer 329



Bodenvorhersagekarte für
Do, 26.11.1992 00 UTC

Stereographische Projektion 1 : 60 000 000 60°N



Bodenvorhersagekarte für
Fr, 27.11.1992 00 UTC

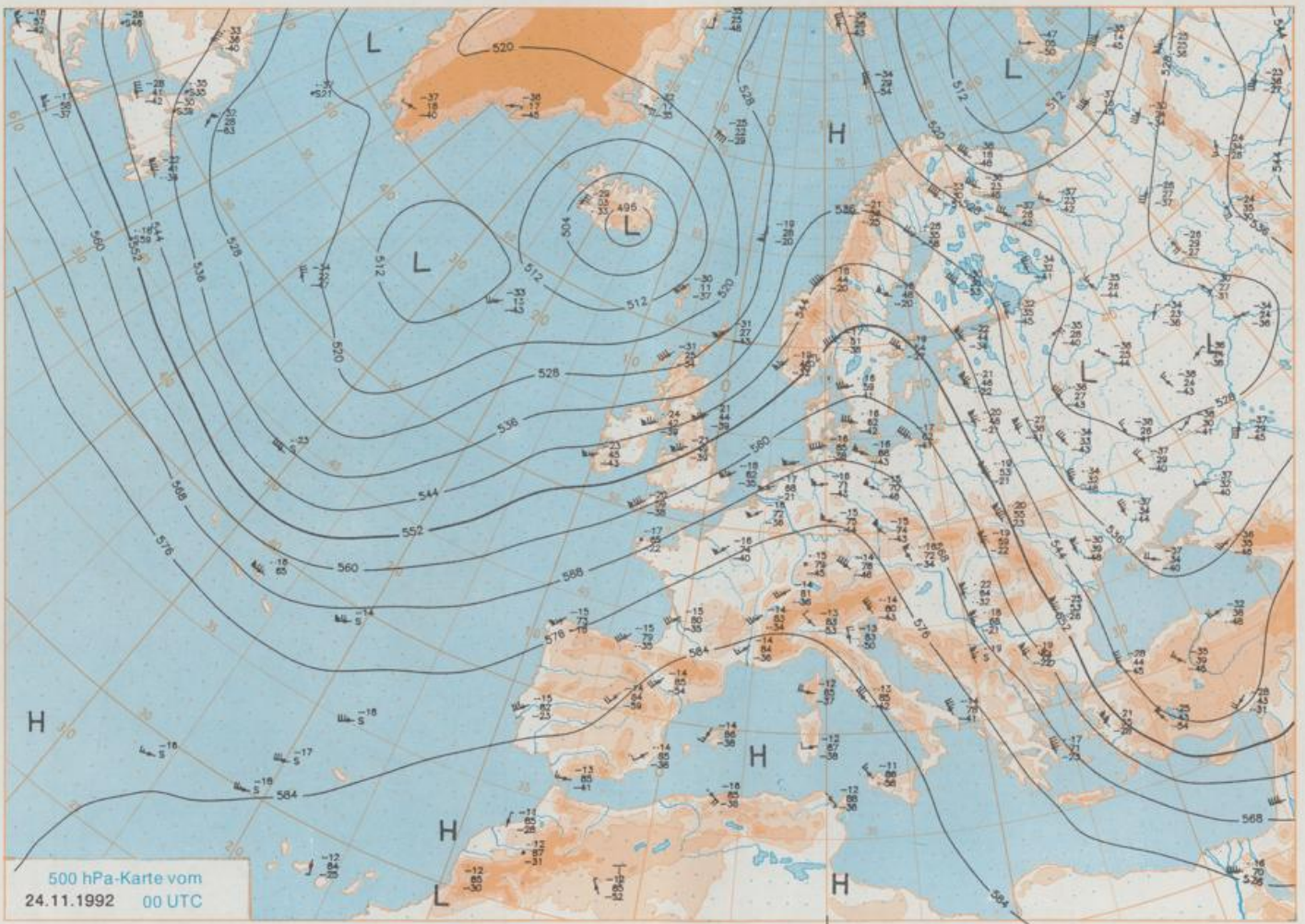
Deutschland-Vorhersage für Donnerstag, 26.11.1992

Die Warmfront des Islandtiefs hat am 23.11.92 00 UTC Polen erreicht. Seine Kaltfront zieht unter Abschwächung über Norddeutschland nach Osten. Die bei 20 Grad West angelangte Randstörung verlagert sich währenddessen unter Vertiefung nach Island. Ihre Kaltfront überquert ganz Deutschland und liegt okkludiert am Mittwoch bereits über dem Baltikum. Die nachfolgende Wellenstörung zieht von Holland bis Freitag nach Weißrußland.

Anfangs bedeckt und regnerisch, im Tagesverlauf von Nordwest nach Südost Übergang zu wechselnder Bewölkung mit Schauern. Tiefstwerte 6 bis 10 Grad C. Höchstwerte 9 bis 13 Grad C. Starker und von südwestliche auf westliche Richtungen drehender Wind mit Sturmböen.

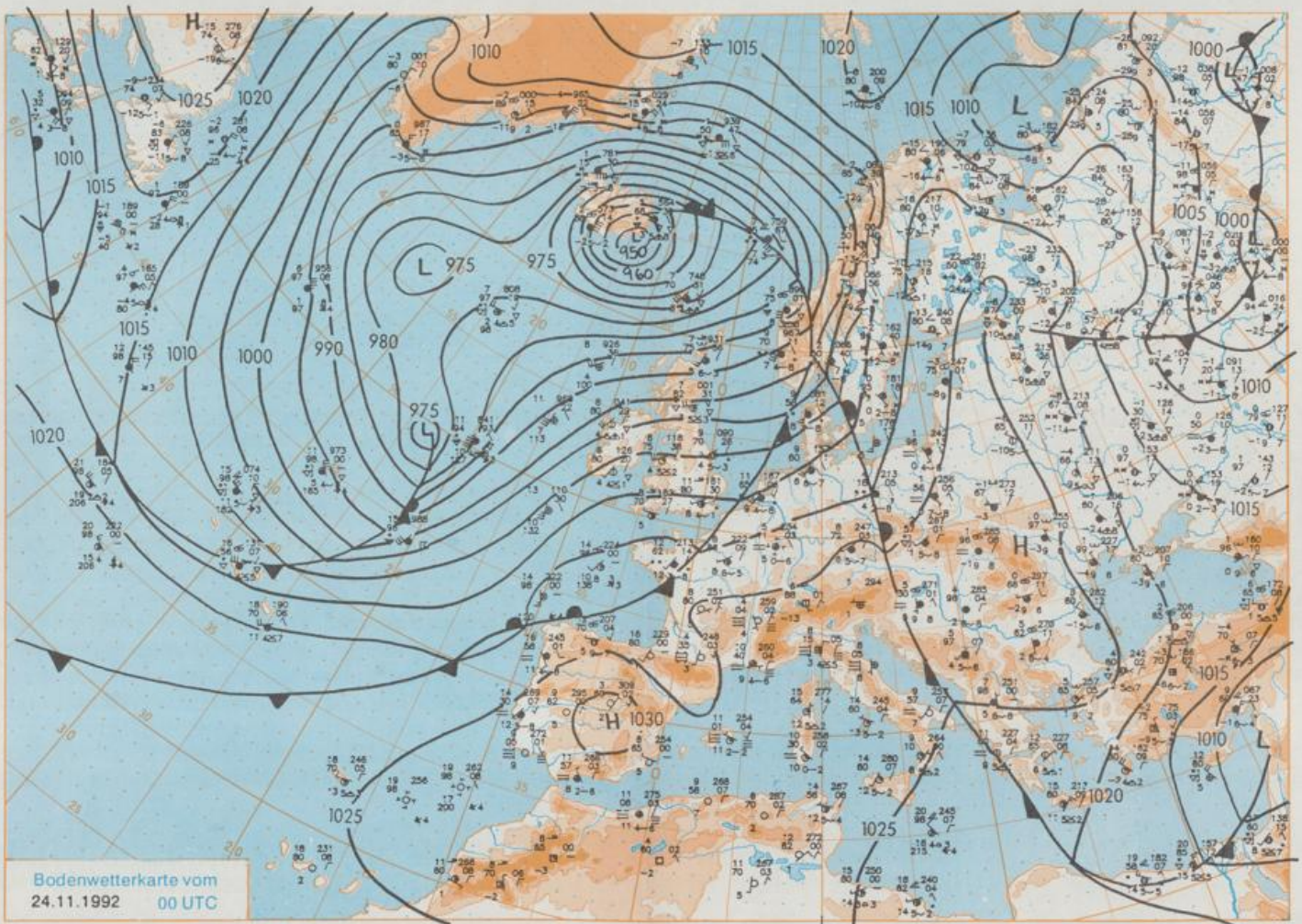
Weitere Aussichten für Freitag, 27.11.1992

Erneut Durchzug eines Regengebietes und nicht mehr so mild.



500 hPa-Karte vom
24.11.1992 00 UTC

Stereographische Projektion 1 : 30 000 000 60°N



Stereographische Projektion 1:30 000 000 60°N

Wettermeldungen von Dienstag, dem 24. November 1992 06 UTC

| Station | Bar.-höhe (m) | Luftdr. red.NN (hPa) | Wetter | Deutschland | | | | | | | | | | Extremwerte der Lufttemperatur | | | | | |
|--------------------|---------------|----------------------|-------------|-------------|---------------------|-----------|------------|------------|-----------|------------------|-----------|----------------|-------------------------------------|--------------------------------|-------|------------|------------|------------|------------|
| | | | | Wind km/h | Temperatur (Grad C) | | | | | Sonne Vort. Std. | RR 24h mm | Schnee höhe cm | in der Dekade vom 21.11. bis 30.11. | | | | | | |
| | | | | | Luft 2 m | Tau-punkt | Max Vortag | Mittel 2 m | Min Nacht | | | | Tmax Datum | Tmin Datum | Datum | | | | |
| Helgoland | 8 | 1014.9 | wolkig | WSW | 35 | 9.6 | 8.1 | 9.9 | 9.0 | 9.1 | 9 | | 3 | 1952 | 12.2 | 22.11.1978 | -2.6 | 23.11.1965 | |
| List / Sylt | 29 | 1013.0 | wolkig | WSW | 28 | 8.8 | 8.2 | 9.3 | 7.1 | 7.6 | 7 | | 3 | 1937 | 12.1 | 22.11.1978 | -7.1 | 22.11.1965 | |
| Schleswig | 48 | 1014.8 | stark bew. | WSW | 22 | 8.3 | 8.2 | 9.4 | 7.3 | 8.0 | 8 | | 8 | 1947 | 12.7 | 21.11.1947 | -11.5 | 30.11.1973 | |
| Kiel | 31 | 1015.1 | Regen | SW | 10 | 8.3 | 7.3 | 8.9 | 6.6 | 7.9 | 76 | | 6 | 1940 | 14.0 | 22.11.1947 | -11.3 | 30.11.1985 | |
| Arkona | 42 | 1014.9 | Sprühregen | SW | 31 | 6.7 | 5.5 | 3.7 | 3.6 | 2.6 | 2 | | 0.3 | 1951 | 12.4 | 21.11.1981 | -8.7 | 23.11.1965 | |
| Norderney | 16 | 1015.8 | wolkig | WSW | 22 | 8.7 | 7.5 | 10.0 | 8.9 | 8.2 | 8 | 0.3 | 2 | 1947 | 11.9 | 22.11.1978 | -5.3 | 30.11.1985 | |
| Bremerhaven | 11 | 1016.6 | stark bew. | SW | 22 | 8.1 | 7.6 | 11.1 | 8.4 | 7.9 | 7 | | 2 | 1949 | 13.2 | 25.11.1980 | -10.2 | 30.11.1973 | |
| Cuxhaven | 12 | 1015.0 | stark bew. | SW | 22 | 9.3 | 7.8 | 11.0 | 8.8 | 7.4 | 7 | | 4 | 1946 | 13.6 | 24.11.1982 | -7.9 | 23.11.1965 | |
| Hamburg/Flugh. | 16 | 1016.4 | Regen | SW | 21 | 7.5 | 6.7 | 10.2 | 7.5 | 7.5 | 7 | | 6 | 1891 | 14.6 | 21.11.1947 | -15.4 | 23.11.1965 | |
| Lübeck | 15 | 1016.1 | Regen | SW | 15 | 7.8 | 6.8 | 8.2 | 6.6 | 7.7 | 7 | | 5 | 1890 | 15.3 | 22.11.1947 | -13.3 | 27.11.1890 | |
| Boltenhagen | 17 | 1015.8 | Sprühregen | SSW | 21 | 7.8 | 7.2 | 6.2 | 5.3 | 6.0 | 6 | | 4 | 1951 | 15.0 | 21.11.1981 | -10.4 | 30.11.1985 | |
| Schwerin | 67 | 1017.0 | Sprühregen | SW | 22 | 7.3 | 5.3 | 5.7 | 4.9 | 5.7 | 5 | | 5 | 1946 | 15.1 | 21.11.1981 | -11.7 | 23.11.1965 | |
| Warnemünde | 10 | 1015.8 | Sprühregen | SSW | 17 | 7.9 | 7.3 | 4.7 | 4.6 | 4.7 | 4 | | 3 | 1951 | 15.0 | 21.11.1981 | -7.3 | 23.11.1965 | |
| Teterow | 50 | 1016.9 | bedeckt | SSW | 21 | 7.7 | 6.0 | 3.3 | 3.2 | 3.3 | 3 | | 1 | 1947 | 14.5 | 21.11.1981 | -11.7 | 21.11.1988 | |
| Barth | 7 | 1015.6 | Regen | SSW | 18 | 7.4 | 7.3 | 3.2 | 3.1 | 3.2 | 3 | | 3 | | | | | | |
| Greifswald | 6 | 1016.2 | bedeckt | SSW | 17 | 7.8 | 6.3 | 2.5 | 2.7 | 2.5 | 2 | | 0.6 | 1951 | 14.7 | 21.11.1981 | -13.1 | 23.11.1965 | |
| Ueckermünde | 7 | 1017.6 | bedeckt | S | 18 | 5.8 | 5.0 | 2.3 | 1.9 | 2.1 | 1 | | 0.5 | | | | | | |
| Emden | 12 | 1016.5 | wolkenlos | SW | 21 | 9.6 | 9.2 | 11.0 | 9.0 | 7.7 | 6 | | 2 | 1947 | 13.5 | 23.11.1947 | -9.4 | 30.11.1973 | |
| Bremer/Flugh. | 5 | 1017.5 | Sprühregen | SW | 17 | 8.4 | 7.2 | 11.6 | 8.4 | 6.4 | 4 | | 3 | 1890 | 15.4 | 21.11.1947 | -14.1 | 23.11.1965 | |
| Soi tau | 78 | 1018.2 | Regen | SW | 17 | 6.9 | 5.5 | 10.6 | 7.7 | 5.8 | 4 | | 4 | 1947 | 14.6 | 21.11.1947 | -17.6 | 23.11.1955 | |
| Boizenburg | 46 | 1017.3 | Regen | SW | 18 | 7.5 | 5.7 | 8.3 | 5.7 | 7.1 | 6 | | 5 | | | | | | |
| Lüchow | 18 | 1018.3 | wolkenlos | SSW | 8 | 5.9 | 4.4 | 8.1 | 5.7 | 5.9 | 3 | | 5 | 1955 | 15.3 | 21.11.1981 | -19.6 | 23.11.1965 | |
| Seehausen/Altm. | 23 | 1018.6 | leicht bew. | SSW | 13 | 6.6 | 4.5 | 5.5 | 5.2 | 3.4 | 2 | | 4 | | | | | | |
| Marnitz | 87 | 1017.2 | bedeckt | SSW | 21 | 7.0 | 5.1 | 5.3 | 4.5 | 5.3 | 5 | X | 3 | | | | | | |
| Neuruppin | 39 | 1018.9 | wolkig | SSW | 9 | 4.2 | 3.8 | 4.0 | 3.6 | 3.9 | 2 | | 4 | | | | | | |
| Neubrandenburg | 80 | 1017.2 | bedeckt | SSW | 28 | 7.1 | 6.0 | 3.0 | 3.0 | 3.0 | 3 | | 0.4 | | | | | | |
| Angermünde | 55 | 1018.7 | Nebel | S | 15 | 5.4 | 5.4 | 2.3 | 1.9 | 2.1 | 1 | | 0.7 | 1951 | 15.9 | 21.11.1981 | -14.7 | 23.11.1965 | |
| Lingen | 26 | 1017.7 | Regen | SW | 13 | 9.5 | 9.5 | 11.7 | 9.6 | 7.4 | 6 | | 3 | 1951 | 14.1 | 22.11.1984 | -8.6 | 22.11.1965 | |
| Münst.-Osn./Flugh. | 52 | 1019.1 | Regen | SSW | 11 | 8.2 | 7.6 | 11.7 | 9.0 | 4.4 | 1 | | 0.6 | | | | | | |
| Osnabrück | 97 | 1019.1 | Regen | SW | 13 | 7.8 | 7.0 | 11.4 | 9.7 | 7.8 | 6 | | 1 | 1952 | 15.0 | 22.11.1984 | -11.2 | 23.11.1965 | |
| Bad Salzuflen | 139 | 1019.8 | stark bew. | SSW | 11 | 8.4 | 5.0 | 11.4 | 8.8 | 6.1 | 3 | | 0.2 | 1935 | 15.9 | 21.11.1981 | -11.0 | 22.11.1965 | |
| Hannover/Flugh. | 54 | 1018.4 | stark bew. | SSW | 18 | 9.2 | 5.0 | 11.3 | 7.8 | 5.9 | 3 | | 1 | 1936 | 15.5 | 21.11.1981 | -17.1 | 23.11.1965 | |
| Braunschweig | 88 | 1019.0 | leicht bew. | SW | 17 | 7.6 | 4.9 | 11.0 | 7.6 | 6.5 | 3 | | 3 | 1891 | 16.2 | 21.11.1981 | -18.3 | 23.11.1965 | |
| Gardelegen | 48 | 1019.1 | leicht bew. | SSE | 8 | 2.2 | 1.8 | 9.4 | 6.4 | 2.1 | -1 | | 5 | | | | | | |
| Magdeburg | 84 | 1019.9 | leicht bew. | S | 5 | 5.8 | 3.0 | 9.9 | 7.2 | 3.9 | -1 | | 3 | 1947 | 16.1 | 21.11.1981 | -21.9 | 23.11.1965 | |
| Potsdam | 99 | 1019.5 | leicht bew. | SSW | 22 | 3.8 | 3.7 | 3.7 | 3.7 | 3.7 | 2 | | 1 | 1893 | 15.3 | 21.11.1981 | -16.6 | 23.11.1965 | |
| Berlin-Temp. | 49 | 1019.4 | leicht bew. | S | 9 | 4.6 | 4.6 | 3.7 | 3.2 | 3.4 | 1 | | 3 | 1876 | 15.8 | 21.11.1981 | -16.0 | 23.11.1965 | |
| Lindenberg | 112 | 1020.5 | Nebel | S | 9 | 3.9 | 3.9 | 3.0 | 2.3 | 2.9 | 2 | | 3 | 1951 | 15.3 | 21.11.1981 | -16.5 | 23.11.1965 | |
| Manschnow | 16 | 1019.5 | Nebel | S | 13 | 4.5 | 4.4 | 2.5 | 2.0 | 2.3 | 1 | | 1 | | | | | | |
| Düsseldorf/Flugh. | 41 | 1020.2 | bedeckt | SSE | 15 | 8.1 | 7.4 | 12.4 | 10.1 | 6.5 | 4 | 0.4 | 0.1 | 1969 | 16.1 | 23.11.1981 | -8.4 | 22.11.1988 | |
| Bocholt | 24 | 1019.2 | Regen | S | 11 | 8.2 | 7.8 | 11.9 | 9.4 | 6.6 | 3 | 0.1 | 1 | 1947 | 15.8 | 21.11.1947 | -7.8 | 30.11.1989 | |
| Essen | 161 | 1020.6 | Sprühregen | SW | 13 | 7.8 | 7.4 | 11.1 | 9.4 | 7.7 | 5 | 0.7 | 0.9 | 1935 | 15.8 | 24.11.1984 | -6.5 | 22.11.1988 | |
| Kahler Asten | 859 | - | stark bew. | W | 31 | 4.2 | 0.8 | 7.1 | 4.8 | 2.5 | -0 | | 2 | Re | 1955 | 13.0 | 28.11.1968 | -12.1 | 22.11.1988 |
| Bad Lippspringe | 158 | 1020.2 | stark bew. | SSW | 9 | 8.0 | 4.5 | 11.2 | 9.2 | 3.5 | 0 | | 3 | 1951 | 15.9 | 21.11.1981 | -13.0 | 26.11.1985 | |
| Kassel | 233 | 1021.0 | stark bew. | SSW | 24 | 6.5 | 5.9 | 12.1 | 9.2 | 6.4 | 4 | | 0.0 | 1951 | 14.5 | 21.11.1981 | -12.0 | 23.11.1965 | |
| Göttingen | 173 | 1021.2 | wolkenlos | SSW | 5 | 6.4 | 3.8 | 11.7 | 9.2 | 5.9 | 2 | | 0.2 | 1947 | 15.0 | 21.11.1981 | -22.5 | 23.11.1963 | |
| Leinefelde | 356 | 1021.0 | wolkig | SW | 11 | 5.6 | 4.6 | 11.9 | 8.6 | 5.5 | 4 | | 0.3 | 1957 | 13.8 | 21.11.1981 | -17.9 | 23.11.1965 | |
| Braunlage | 610 | 1020.4 | leicht bew. | W | 13 | 4.7 | 2.6 | 8.0 | 5.8 | 4.1 | 2 | | 3 | 6 | 1936 | 15.4 | 28.11.1968 | -14.0 | 30.11.1973 |
| Brocken | 1153 | - | leicht bew. | WSW | 83 | 5.8 | -0.3 | 5.5 | 3.7 | 2.0 | 1 | | 12 | 38 | 1951 | 15.0 | 28.11.1968 | -14.4 | 22.11.1988 |
| Artern | 166 | 1021.0 | leicht bew. | still | 2 | 2.5 | 1.9 | 11.1 | 7.8 | 2.5 | -1 | | 0.3 | 1954 | 15.0 | 21.11.1981 | -17.3 | 23.11.1965 | |
| Leipzig/Flugh. | 141 | 1020.5 | leicht bew. | SSW | 24 | 4.9 | 2.6 | 10.5 | 8.3 | 4.5 | 3 | | 2 | 1951 | 15.5 | 30.11.1953 | -17.6 | 23.11.1965 | |
| Wittenberg | 106 | 1020.5 | wolkenlos | SW | 8 | 4.5 | 4.2 | 6.3 | 5.7 | 4.0 | -1 | | 4 | 1951 | 15.4 | 21.11.1981 | -15.5 | 23.11.1965 | |
| Oschatz | 152 | 1020.7 | leicht bew. | SSW | 15 | 6.2 | 4.5 | 10.3 | 7.8 | 6.0 | 4 | | 3 | | | | | | |
| Dresden/Flugh. | 227 | 1022.4 | leicht bew. | SSE | 11 | 2.9 | 1.7 | 6.6 | 4.5 | 2.9 | 2 | | 4 | 1917 | 16.3 | 21.11.1981 | -9.9 | 24.11.1975 | |
| Doberlug-Kir. | 99 | 1020.9 | leicht bew. | SSW | 13 | 4.2 | 3.3 | 6.0 | 5.5 | 4.1 | 1 | | 3 | | | | | | |
| Cottbus | 69 | 1021.1 | leicht bew. | SSW | 9 | 5.1 | 3.9 | 3.8 | 3.9 | 3.8 | 3 | | 2 | 1951 | 16.4 | 21.11.1981 | -14.4 | 23.11.1965 | |
| Görlitz | 238 | 1023.0 | leicht bew. | SSW | 15 | 3.5 | 2.8 | 4.3 | 3.0 | 3.1 | 1 | | 4 | 1951 | 15.0 | 24.11.1984 | -14.7 | 25.11.1975 | |
| Aachen | 205 | 1020.5 | Regen | SW | 11 | 8.9 | 8.3 | 11.5 | 10.5 | 8.9 | 5 | 2.4 | 0.2 | 1891 | 18.0 | 29.11.1979 | -8.9 | 21.11.1902 | |
| Nürnberg | 629 | 1022.4 | in Wolken | SW | 15 | 4.3 | 4.3 | 8.3 | 6.5 | 4.1 | 3 | 0.8 | 0.0 | 1947 | 15.6 | 29.11.1979 | -10.5 | 22.11.1988 | |
| Köln-Bonn/Flugh. | 99 | 1021.0 | stark bew. | SE | 9 | 7.3 | 5.0 | 12.6 | 9.6 | 5.3 | 1 | 0.6 | | 1957 | 16.7 | 27.11.1983 | -10.4 | 22.11.1988 | |
| Bendorf | 132 | 1022.8 | stark bew. | E | 5 | 4.3 | 3.9 | 13.0 | 9.7 | 3.5 | 2 | 0.3 | | 1951 | 17.0 | 27.11.1983 | -7.5 | 22.11.1967 | |
| Bad Marienberg | 555 | 1022.7 | Nebel | SSW | 4 | 2.8 | 2.8 | 9.3 | 6.4 | 2.8 | -1 | | 2 | 1963 | 12.2 | 29.11.1979 | -11.7 | 22.11.1988 | |
| Gießen | 195 | 1022.7 | Nebel | S | 4 | 5.3 | 5.1 | 12.4 | 9.2 | 2.4 | 0 | | 0.0 | 1939 | 15.8 | 27.11.1983 | -10.5 | 23.11.1965 | |
| Bad Hersfeld | 225 | 1022.5 | stark bew. | still | 2 | 2.2 | 1.7 | 12.2 | 9.3 | 1.4 | 1 | | 0.1 | 1949 | 14.2 | 24.11.1984 | -13.2 | 23.11.1965 | |
| Wasserkuppe | 925 | - | leicht bew. | SSW | 18 | 5.3 | 0.1 | 7.7 | 5.1 | 2.5 | -2 | | 3 | Re | 1936 | 12.3 | 29.11.1979 | -12.7 | 22.11.1988 |
| Meiningen | 453 | 1022.9 | Nebel | S | 18 | 5.8 | 5.1 | 11.5 | 8.2 | 2.3 | -0 | | 0.1 | | | | | | |
| Schmücke | 942 | - | Nebel | SW | 21 | 3.5 | 3.5 | 7.0 | 5.2 | 2.8 | 1 | | 5 | 11 | | | | | |