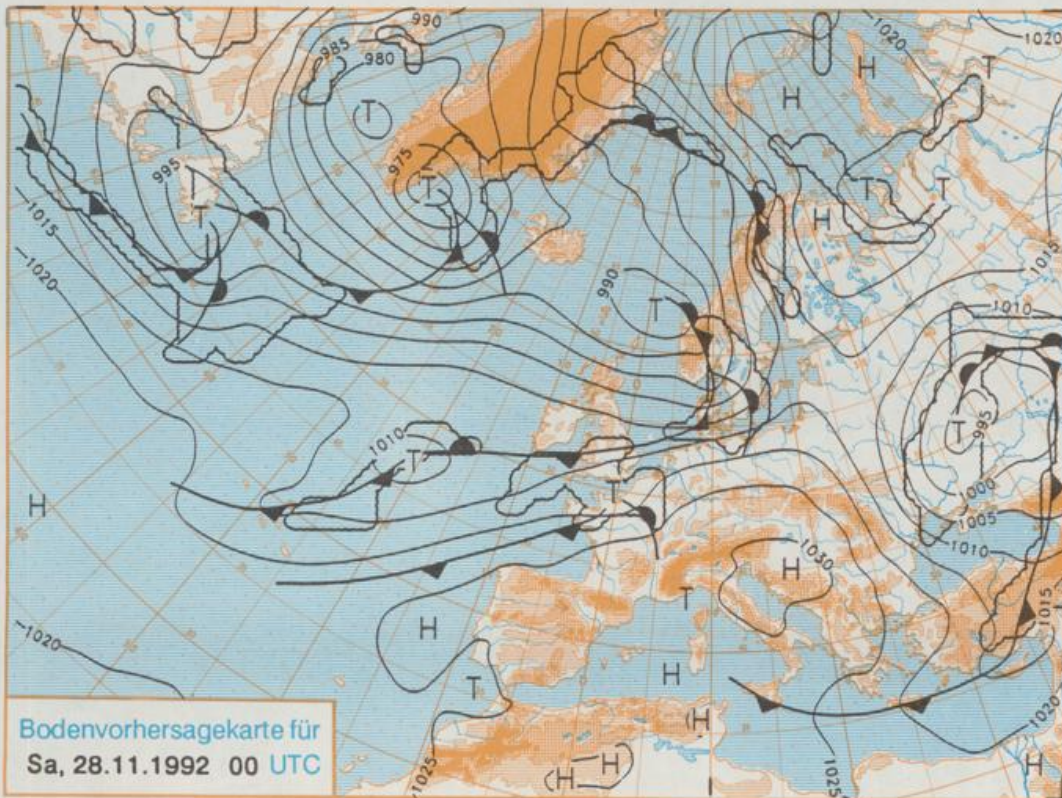


Erscheint täglich  
Nur PostbezugDruck und Verlag: Deutscher Wetterdienst, Zentralamt  
Frankfurter Straße 135, 6050 Offenbach am Main  
Postfach 10 04 65, Telefon: (069) 80 62-2225  
Telex: (069) 4152871, Telefax: (069) 80 62-2484  
Postgirokonto Frankfurt: BLZ 500 100 60, KINr. 490 31-606Schutzgebühr monatlich DM 18,-  
einschließlich Versandkosten,  
Einzelpreis 0,80 DM  
zuzüglich Versandkosten

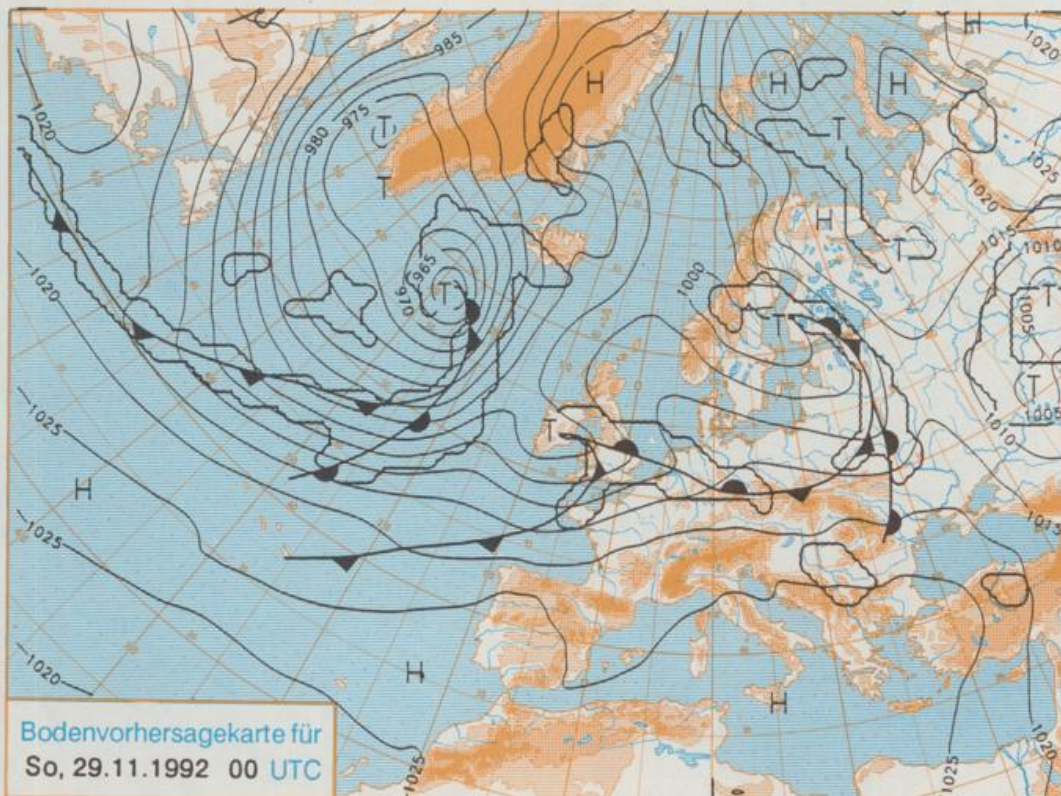
Jahrgang 1992

Donnerstag, den 26. November

Nummer 331



Stereographische Projektion 1 : 60 000 000 60°N



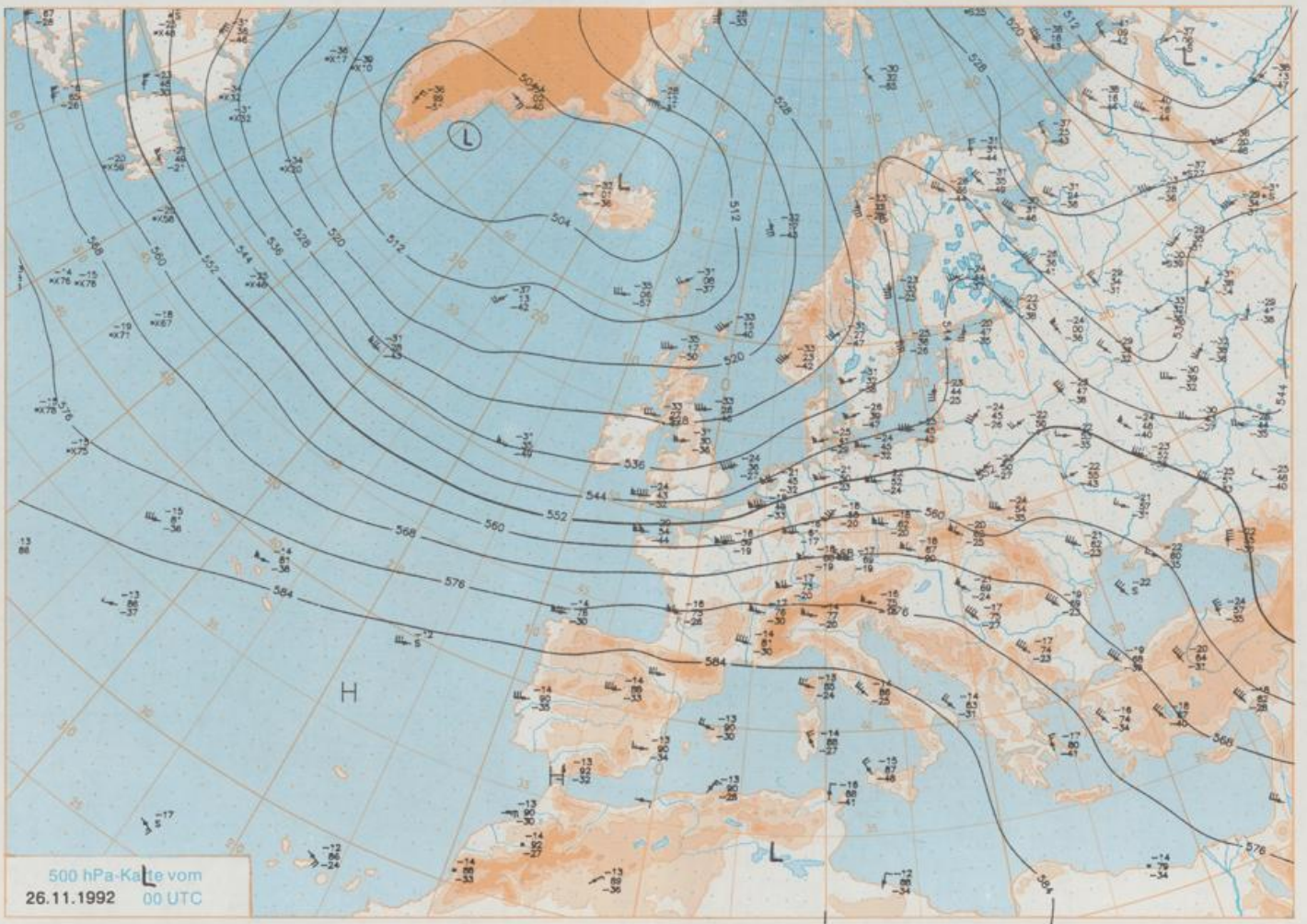
## Deutschland-Vorhersage für Samstag, 28.11.1992

Ein am Mittwoch noch schwach ausgeprägtes Randtief verstärkte sich rasch und erreichte am Donnerstag, 00 UTC als Orkantief die südliche Nordsee. In den frühen Morgenstunden erreichte der Wind besonders in Nordrhein-Westfalen und Niedersachsen Orkanstärke. Das Tief zieht weiter nach Rußland. Nach kurzem Zwischenhocheinfluß bestimmt ein vom Atlantik heranziehendes Tief am Samstag das Wetter im größten Teil Deutschlands.

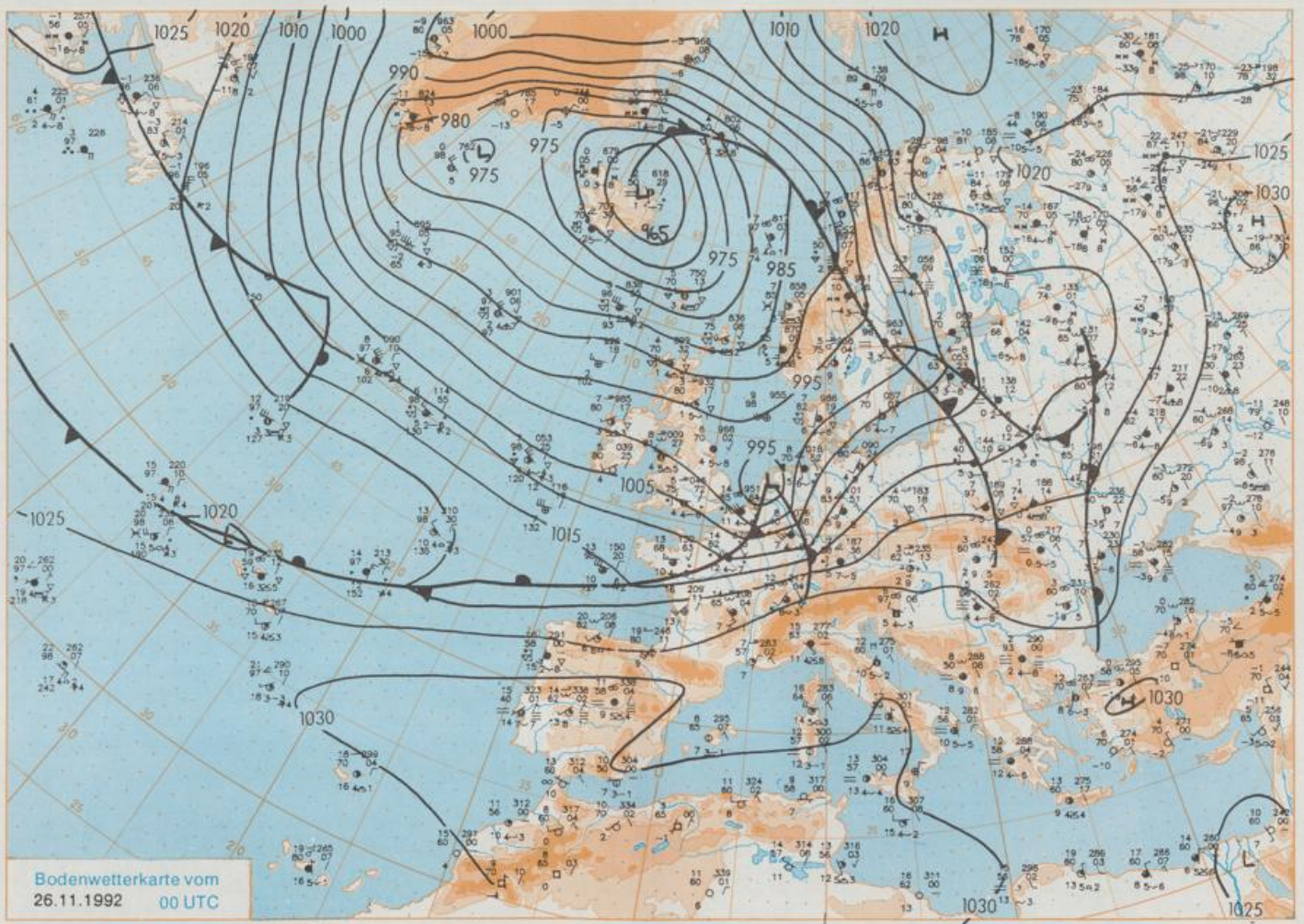
Im Südosten noch aufgelockerte, sonst starke Bewölkung und vor allem im Norden und in der Mitte zeitweise Regen. Frühtemperaturen im Südosten um 3, sonst um 6 Grad C. Höchstwerte um 10 Grad C. Mäßiger Südwestwind.

## Weitere Aussichten für Sonntag, 29.11.1992

Vor allem im Norden und in der Mitte weitere Regenfälle, wenig Temperaturänderung.



Stereographische Projektion 1 : 30 000 000 60°N



Wettermeldungen von Donnerstag, dem 26. November 1992 06 UTC

Station	Bar.-höhe (m)	Luftdr. red.NN (hPa)	Wetter	Deutschland											Extremwerte der Lufttemperatur				
				Wind km/h	Temperaturen (Grad C)					Sonne Vord. Std.	RR 24h mm	Schnee höhe cm	seit	in der Dekade vom 21.11. bis 30.11.					
					Luft 2 m	Tau-punkt	Max Vortag	Mittel 2 m	Min Nacht 5 cm					Tmax Datum	Tmin Datum	30.11. Datum			
Heigoiland	8	995.2	Regen	NW	41	6.1	4.4	10.7	9.5	4.4	3	1.4	22	1952	12.2	22.11.1978	-2.6	23.11.1965	
List / Sylt	29	994.1	Regen	NNW	24	5.3	4.7	9.2	8.0	5.6	5	0.2	16	1937	12.1	22.11.1978	-7.1	22.11.1965	
Schleswig	48	988.6	Regen	NNE	24	4.7	4.1	10.3	8.3	4.7	4	0.3	21	1947	12.7	21.11.1947	-11.5	30.11.1973	
Kiel	31	984.5	Regen	ENE	22	6.0	5.2	11.0	8.6	6.0	6	18	1940	14.0	22.11.1947	-11.3	30.11.1985		
Arkona	42	994.4	Regen	SSE	41	6.0	4.8	8.9	7.2	5.7	4	7	1951	12.4	21.11.1981	-8.7	23.11.1965		
Norderney	16	997.3	Regen	NW	54	6.4	4.7	10.6	9.1	4.5	4	2.6	32	1947	11.9	22.11.1978	-5.3	30.11.1985	
Bremerhaven	11	994.6	Regen	WNW	76	5.2	3.0	11.2	9.6	4.9	5	2.2	9	1949	13.2	25.11.1980	-10.2	30.11.1973	
Cuxhaven	12	989.8	Regen	NNW	78	5.9	4.0	11.5	9.4	5.2	5	2.0	11	1946	13.6	24.11.1982	-7.9	23.11.1965	
Hamburg/Flugh.	16	983.6	Regen	SW	50	9.8	6.5	11.5	9.3	7.0	6	1.0	10	1891	14.6	21.11.1947	-15.4	23.11.1965	
Lübeck	15	985.8	stark bew.	SSE	35	8.7	7.7	11.2	9.0	6.7	5	0.4	10	1890	15.3	22.11.1947	-13.3	27.11.1890	
Boltenhagen	17	985.2	bedeckt	SSE	44	8.5	7.9	11.0	8.2	6.5	6	0.4	8	1951	15.0	21.11.1981	-10.4	30.11.1985	
Schwenn	67	987.4	leicht bew.	S	39	8.8	7.0	10.6	8.2	6.4	5	0.3	10	1946	15.1	21.11.1981	-11.7	23.11.1965	
Warnemünde	10	988.6	Regen	SSE	33	6.8	6.0	10.8	8.4	6.6	6	0.2	8	1951	15.0	21.11.1981	-7.3	23.11.1965	
Teterow	50	991.6	stark bew.	S	33	6.8	5.6	X	8.2	6.0	5	6	1947	14.5	21.11.1981	-11.7	21.11.1988		
Barth	7	990.8	Regen	SE	28	6.2	5.7	10.0	7.5	6.0	5	0.1	8	1951	14.7	21.11.1981	-13.1	23.11.1965	
Greifswald	6	994.0	Regen	SE	31	6.4	5.2	10.0	7.6	6.2	4	6	1951	14.7	21.11.1981	-13.1	23.11.1965		
Ueckermünde	7	996.8	Regen	SSE	33	6.6	5.3	10.1	7.0	5.5	4	4	1951	14.7	21.11.1981	-13.1	23.11.1965		
Emden	12	999.5	Regen	WNW	42	6.0	5.1	11.0	9.5	4.9	4	1.9	11	1947	13.5	23.11.1947	-9.4	30.11.1973	
Bremen/Flugh.	5	996.9	Regen	W	78	7.1	4.4	12.0	10.0	7.1	6	1.3	7	1890	15.4	21.11.1947	-14.1	23.11.1965	
Soltau	78	993.8	Schauer	WSW	59	8.4	4.4	11.4	8.8	7.0	6	2.5	6	1947	14.6	21.11.1947	-17.6	23.11.1965	
Boizenburg	46	988.1	wolkig	SW	52	11.1	6.0	11.0	8.7	6.4	6	1.2	7	1955	15.3	21.11.1981	-19.6	23.11.1965	
Lüchow	18	992.9	stark bew.	WSW	42	12.0	6.8	11.6	8.8	7.1	5	2.0	7	1955	15.3	21.11.1981	-19.6	23.11.1965	
Seehausen/Altm.	23	993.8	stark bew.	SSW	30	9.1	7.6	11.2	8.4	6.1	5	1.0	8	1955	15.3	21.11.1981	-19.6	23.11.1965	
Marnitz	87	991.8	stark bew.	SSE	22	8.8	7.0	10.5	7.8	5.8	5	X	8	1955	15.3	21.11.1981	-19.6	23.11.1965	
Neuruppin	39	995.5	stark bew.	S	37	8.7	7.4	10.2	7.4	5.6	4	9	1955	15.3	21.11.1981	-19.6	23.11.1965		
Neubrandenburg	80	993.9	Regen	S	37	7.0	5.5	9.9	7.3	5.9	5	4	1955	15.3	21.11.1981	-19.6	23.11.1965		
Angermünde	55	997.8	Regen	SSE	30	6.7	6.6	9.6	7.0	5.3	4	6	1951	15.9	21.11.1981	-14.7	23.11.1965		
Lingen	26	1003.1	stark bew.	W	31	7.1	4.5	12.1	11.0	7.0	6	2.5	9	1951	14.1	22.11.1984	-8.6	22.11.1965	
Münst.-Osn./Flugh.	52	1004.0	bedeckt	W	54	7.8	4.5	11.8	10.9	7.8	7	3.7	7	1951	14.1	22.11.1984	-8.6	22.11.1965	
Osnabrück	97	1003.0	Schauer	W	42	7.3	4.8	11.2	10.2	7.3	7	2.2	10	1952	15.0	22.11.1984	-11.2	23.11.1965	
Bad Salzuflen	139	1002.5	Schauer	W	22	8.5	6.2	11.5	9.8	7.5	6	1.7	8	1935	15.9	21.11.1981	-11.0	22.11.1965	
Hannover/Flugh.	54	997.2	stark bew.	WSW	54	9.9	5.6	12.0	10.0	8.0	7	1.9	5	1936	15.5	21.11.1981	-17.1	23.11.1965	
Braunschweig	88	995.2	stark bew.	W	61	13.2	4.4	11.8	9.7	7.4	6	2.7	4	1891	16.2	21.11.1981	-18.3	23.11.1965	
Gardelegen	48	995.8	stark bew.	WSW	61	12.1	8.7	11.9	8.3	6.1	5	1.0	6	1947	16.1	21.11.1981	-21.9	23.11.1965	
Magdeburg	84	997.7	Schauer	SW	24	10.5	8.4	11.7	7.8	5.1	3	1.0	8	1893	15.3	21.11.1981	-16.6	23.11.1965	
Potsdam	99	998.2	stark bew.	S	24	8.3	7.5	9.4	6.7	4.5	2	0.2	11	1876	15.8	21.11.1981	-16.0	23.11.1965	
Berlin-Temp.	49	998.8	stark bew.	S	24	8.6	7.4	10.2	7.7	6.5	4	11	1951	15.3	21.11.1981	-16.5	23.11.1965		
Lindenberg	112	1000.9	Regen	SSE	21	8.3	6.9	8.8	6.7	5.6	3	9	1951	15.3	21.11.1981	-16.5	23.11.1965		
Manschnow	16	1000.5	stark bew.	S	28	7.6	7.4	9.3	6.9	5.3	4	5	1951	15.3	21.11.1981	-16.5	23.11.1965		
Düsseldorf/Flugh.	41	1008.2	wolkig	W	46	9.0	5.1	12.1	11.3	9.0	9	3.5	5	1969	16.1	23.11.1981	-8.4	22.11.1988	
Bocholt	24	1006.4	bedeckt	W	31	7.8	6.2	11.9	11.1	7.8	7	3.4	9	1947	15.8	21.11.1947	-7.8	30.11.1989	
Essen	161	1007.8	stark bew.	WNW	31	8.2	4.7	11.3	10.1	8.2	8	3.7	7	1935	15.8	24.11.1984	-6.5	22.11.1988	
Kahler Asten	859	-	bedeckt	W	52	4.1	3.4	5.1	4.5	3.3	2	1.6	19	Re	1955	13.0	28.11.1968	-12.1	22.11.1988
Bad Lippspringe	158	1004.0	bedeckt	W	46	8.8	6.0	11.2	9.8	8.0	6	2.6	10	1951	15.9	21.11.1981	-13.0	26.11.1985	
Kassel	233	1004.2	wolkig	W	24	10.8	4.7	10.7	8.3	7.5	6	2.1	6	1951	14.5	21.11.1981	-12.0	23.11.1965	
Göttingen	173	1001.9	wolkig	W	39	12.9	4.3	11.3	9.4	8.1	6	2.4	4	1947	15.0	21.11.1981	-22.6	23.11.1965	
Leinefelde	356	1001.4	wolkig	W	42	11.6	7.1	9.5	7.8	6.5	5	1.7	5	1957	13.8	21.11.1981	-17.9	23.11.1965	
Braunlage	610	999.5	Regen	WSW	46	8.7	5.7	6.6	4.9	4.1	2	0.9	20	Re	1936	15.4	28.11.1968	-14.0	30.11.1973
Brocken	1153	-	Schauer	WSW	111	4.2	4.2	3.7	1.4	1.0	2	0.2	32	26	1951	15.0	28.11.1968	-14.4	22.11.1988
Artern	166	1000.3	leicht bew.	WSW	50	12.0	9.3	10.6	8.2	6.0	5	1.5	5	1954	15.0	21.11.1981	-17.3	23.11.1965	
Leipzig/Flugh.	141	1000.1	stark bew.	SW	44	12.4	7.4	10.8	8.1	6.4	5	0.3	2	1951	15.5	30.11.1953	-17.6	23.11.1965	
Wittenberg	106	998.8	stark bew.	SSW	30	10.6	7.5	10.4	8.0	5.9	3	0.3	8	1951	15.4	21.11.1981	-15.5	23.11.1965	
Oschatz	152	1001.3	leicht bew.	SW	39	12.3	8.1	11.0	8.6	7.4	6	5	1917	16.3	21.11.1981	-9.9	24.11.1975		
Dresden/Flugh.	227	1003.6	stark bew.	SSW	28	12.6	7.5	10.4	7.8	7.3	6	4	1917	16.3	21.11.1981	-9.9	24.11.1975		
Doburlug-Kir.	99	1000.9	bedeckt	SSW	33	10.5	7.4	10.1	7.7	5.8	4	9	1951	16.4	21.11.1981	-14.4	23.11.1965		
Cottbus	69	1002.2	stark bew.	S	24	8.8	6.6	9.8	7.4	6.3	4	8	1951	16.4	21.11.1981	-14.4	23.11.1965		
Görlitz	238	1004.9	bedeckt	S	42	8.4	6.8	5.7	4.5	4.2	3	0.3	6	1951	15.0	24.11.1984	-14.7	25.11.1975	
Aachen	205	1009.2	stark bew.	W	33	8.5	4.1	11.6	11.0	8.5	8	3.1	5	1891	18.0	29.11.1979	-8.9	21.11.1902	
Nürnberg	629	1010.2	wolkig	W	37	6.4	3.5	7.0	6.8	6.4	1	1.5	10	1947	15.6	29.11.1979	-10.5	22.11.1988	
Köln-Bonn/Flugh.	99	1008.7	wolkig	WNW	37	10.1	4.4	12.7	11.0	10.1	8	3.0	0.9	1957	16.7	27.11.1983	-10.4	22.11.1988	
Bendorf	132	1000.4	stark bew.	W	24	11.6	5.5	13.1	10.8	10.6	9	1.8	1	1951	17.0	27.11.1983	-7.5	22.11.1967	
Bad Marienberg	555	1008.5	stark bew.	WNW	28	7.4	4.5	8.7	7.0	6.8	7	2.0	4	1963	12.2	29.11.1979	-11.7	22.11.1988	
Gießen	195	1006.9	leicht bew.	W	37	12.4	3.6	11.4	9.2	8.8	8	2.0	8	1939	15.8	27.11.1983	-10.5	23.11.1965	
Bad Hersfeld	225	1004.5	leicht bew.	W	41	11.8	6.6	11.0	8.9	7.9	5	0.8							