

# Wetterkarte

ISSN 0936-5818

D 7311 A

Amtsblatt des Deutschen Wetterdienstes

Erscheint täglich  
Nur Postbezug

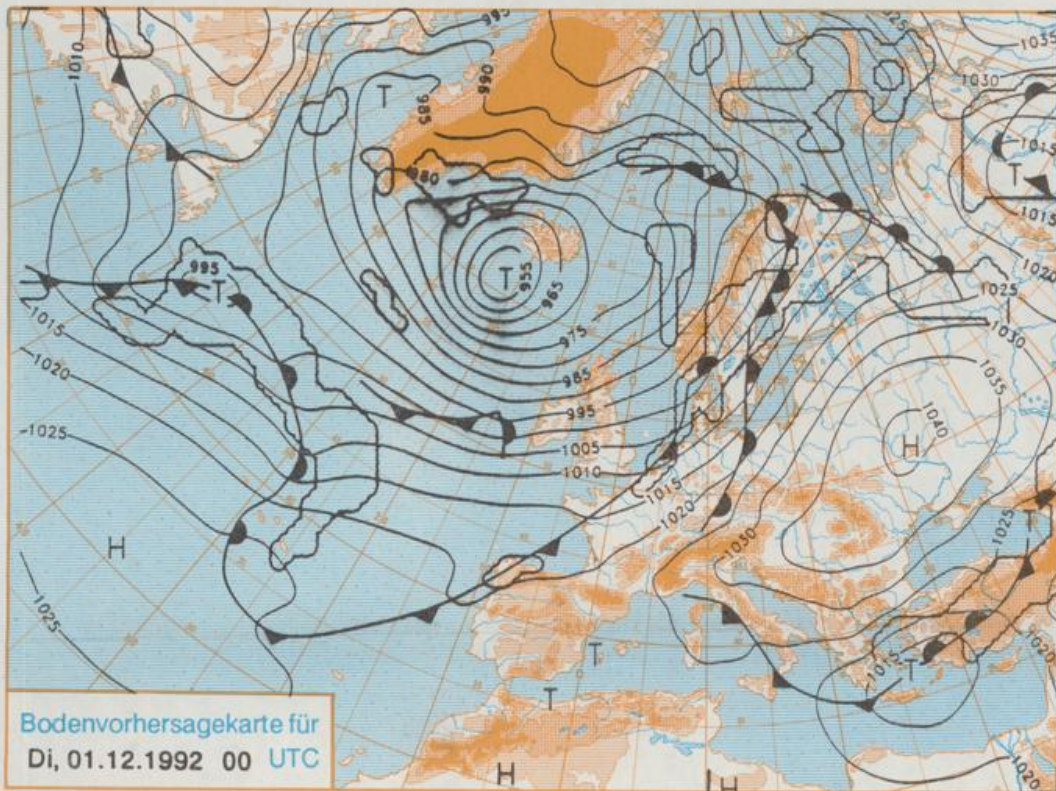
Druck und Verlag: Deutscher Wetterdienst, Zentralamt  
Frankfurter Straße 135, 6050 Offenbach am Main  
Postfach 10 04 65, Telefon: (069) 80 62-2225  
Telex: (069) 4152871, Telefax: (069) 80 62-2484  
Postgirokonto Frankfurt: BLZ 500 100 60, KfNr. 490 31-606

Schutzgebühr monatlich DM 18,-  
einschließlich Versandkosten,  
Einzelpreis 0,80 DM  
zuzüglich Versandkosten

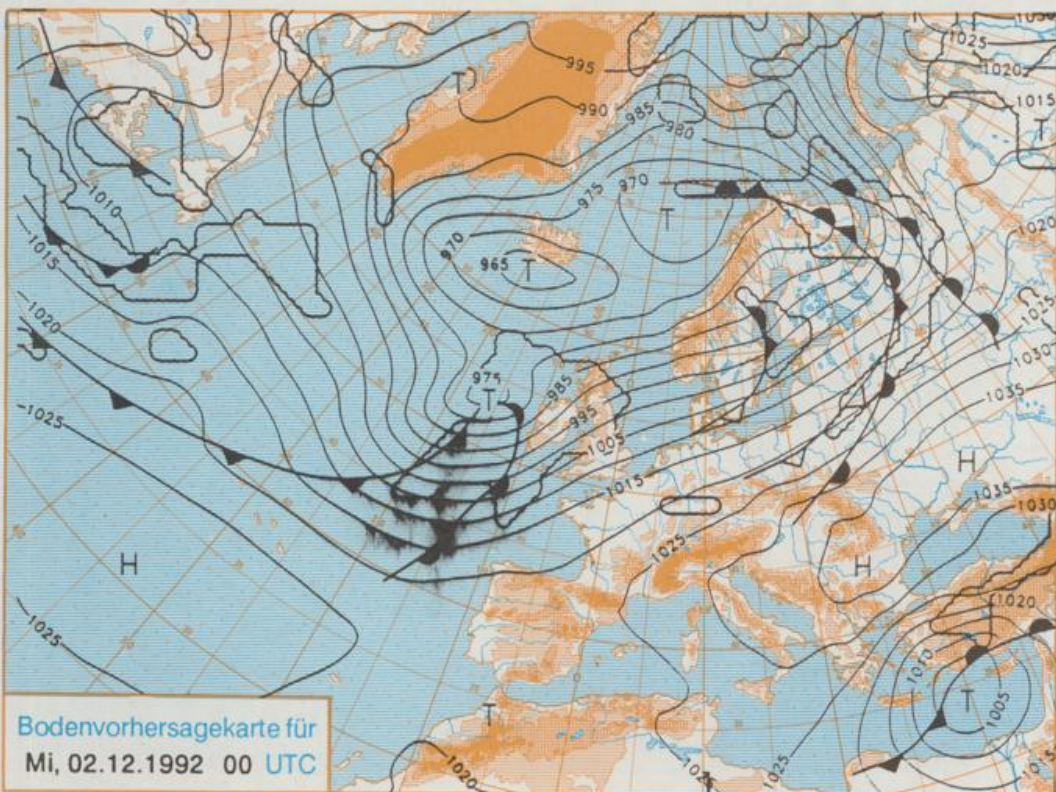
Jahrgang 1992

Sonntag, den 29. November

Nummer 334



Stereographische Projektion 1 : 60 000 000 60°N



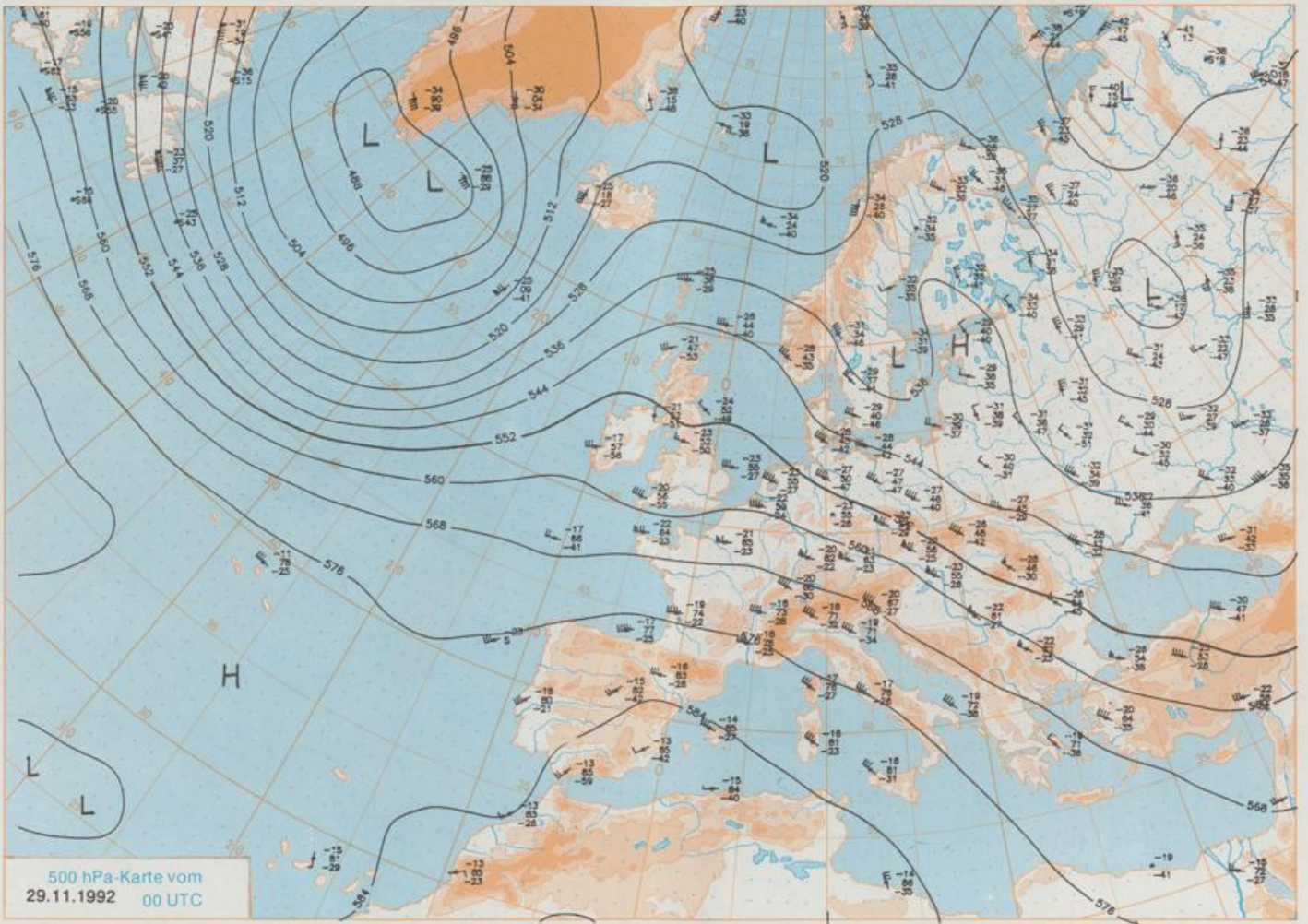
## Deutschland-Vorhersage für Dienstag, 01.12.1992

Das Orkantief im Seegebiet zwischen Island und Grönland schwächt sich allmählich ab und verlagert sich langsam ostwärts. Seine Warmfront, die am Sonntag noch über der Südhälfte verbreiteten Regen gebracht hat, schwenkt bis Dienstag unter Abschwächung ostwärts. Die hinter ihr vor allem in höheren Schichten einströmende milde Luft gerät über Süddeutschland unter Zwischenhocheinfluß. Die Kaltfront des Tiefs überquert am Dienstag das nördliche Deutschland und verlagert sich am Mittwoch unter Auflösung über das mittlere Deutschland hinweg.

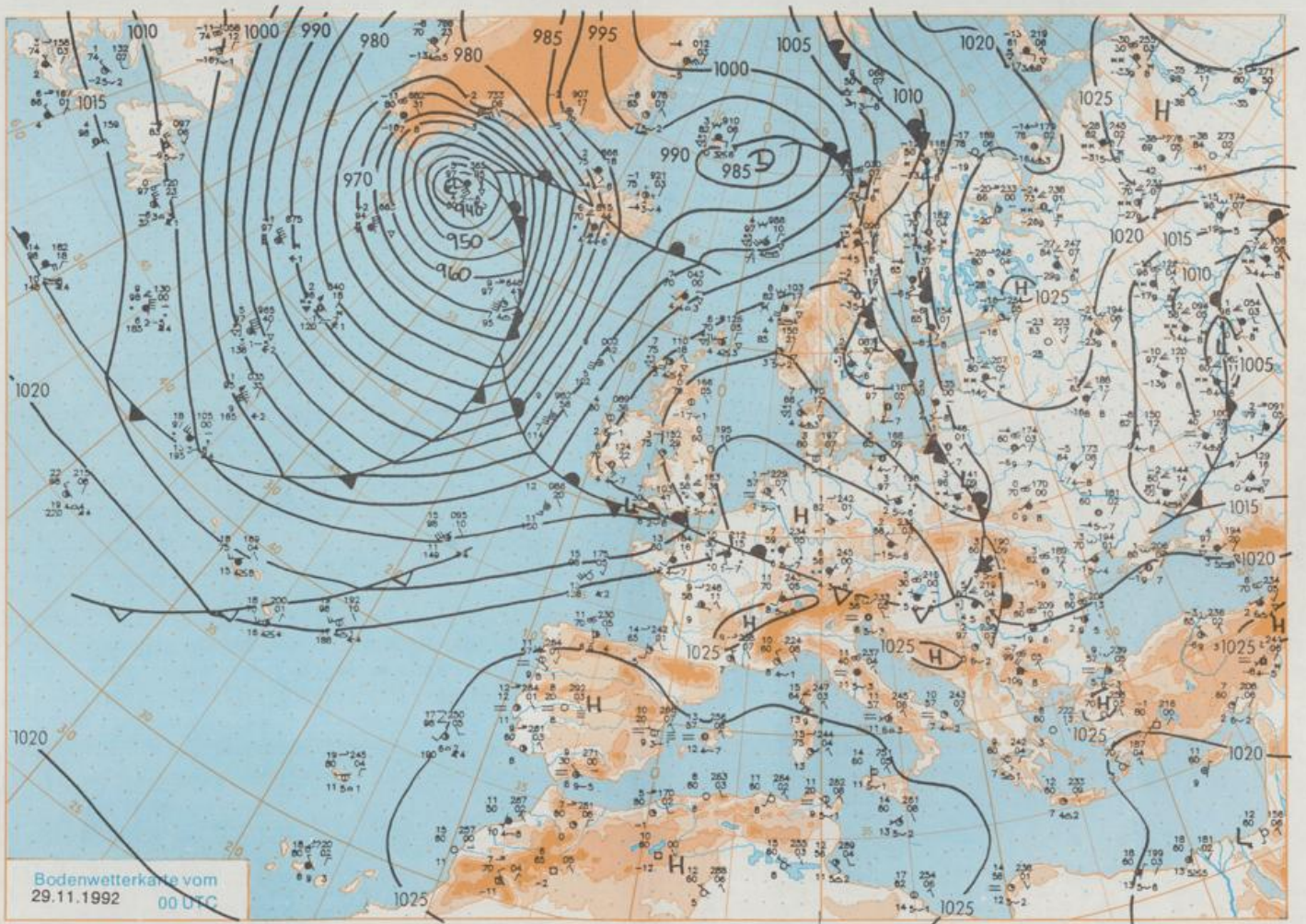
In der Nordhälfte vorherrschend stark bewölkt und zeitweise leichter Regen, abends und nachts auch in der Mitte aufkommende Niederschläge. Im Süden und Südosten heiter bis wolkig und trocken. Frühtemperaturen im Westen um 6, sonst um 3 Grad C. Tageshöchsttemperaturen 6 bis 10 Grad C. Schwacher bis mäßiger, im Norden zeitweise frischer Wind aus Süd bis Südwest.

## Weitere Aussichten für Mittwoch, 02.12.1992

Wolkenreich, vereinzelt Niederschlag, wenig Temperaturänderung.



Stereographische Projektion 1 : 30 000 000 60°N



Wettermeldungen von Sonntag, dem 29. November 1992 06 UTC

Station	Bar.-höhe (m)	Luftdr. red.NN (hPa)	Wetter	Deutschland											Extremwerte der Lufttemperatur			
				Wind		Temperaturen (Grad C)					Sonne		RR 24h mm	Schnee höhe cm	in der Dekade vom 21.11. bis 30.11.			
				km/h	Luft 2 m	Tau- punkt	Max	Mittel	Min	Nacht 2 m	Vort. Sid.	seit			Tmax	Datum	Tmin	Datum
Helgoland	8	1020.4	wolkenlos	NNE	4	6.2	3.4	8.8	7.4	5.7	-0	4.2	0.8	1952	12.2	22.11.1978	-2.6	23.11.1965
List / Sylt	29	1019.6	wolkenlos	WNW	9	5.5	2.7	7.7	6.6	5.2	1	4.3	0.5	1937	12.1	22.11.1978	-7.1	22.11.1965
Schleswig	48	1020.4	wolkenlos	WSW	9	1.5	0.9	7.3	4.8	1.5	-1	4.5	0.6	1947	12.7	21.11.1947	-11.5	30.11.1973
Kiel	31	1020.6	wolkenlos	W	8	2.1	1.0	7.6	4.7	2.1	0	4.1	0.5	1940	14.0	22.11.1947	-11.3	30.11.1985
Arkona	42	1017.6	leicht bew.	WNW	33	5.0	3.1	6.0	4.9	4.6	3	3	2	1951	12.4	21.11.1981	-8.7	23.11.1965
Norderney	16	1020.7	wolkenlos	SSW	11	4.5	3.2	8.4	7.1	4.5	3	4.2	0.7	1947	11.9	22.11.1978	-5.3	30.11.1985
Bremerhaven	11	1021.2	leicht bew.	SSW	9	1.8	1.4	8.1	6.0	1.7	0	3.4	0	1949	13.2	25.11.1980	-10.2	30.11.1973
Cuxhaven	12	1020.9	wolkig	WSW	13	4.1	3.2	8.3	6.2	4.1	1	3.5	2	1946	13.6	24.11.1982	-7.9	23.11.1965
Hamburg/Flugh.	16	1021.1	leicht bew.	SW	8	1.4	0.5	8.3	5.2	1.3	-1	2.6	2	1891	14.6	21.11.1947	-15.4	23.11.1965
Lübeck	15	1021.0	wolkenlos	WSW	5	1.3	0.6	7.8	4.6	1.0	-3	1.5	2	1890	15.3	22.11.1947	-13.3	27.11.1890
Boltenhagen	17	1020.0	wolkenlos	WSW	21	1.9	1.7	7.5	4.7	1.7	1	2.6	0.1	1951	15.0	21.11.1981	-10.4	30.11.1985
Schwerin	67	1021.4	Nebel	WSW	13	2.3	1.5	7.7	4.4	1.6	-0	1.3	2	1946	15.1	21.11.1981	-11.7	23.11.1965
Warnemünde	10	1019.8	wolkenlos	WSW	17	3.2	2.5	6.8	5.3	2.9	2	0.9	0.9	1951	15.0	21.11.1981	-7.3	23.11.1965
Teterow	50	1020.4	wolkenlos	W	11	1.5	0.5	6.8	4.1	1.2	-1	3	3	1947	14.5	21.11.1981	-11.7	21.11.1988
Barth	7	1019.0	wolkenlos	WSW	11	2.3	2.0	6.1	4.8	2.0	1	2	2	1951	14.7	21.11.1981	-13.1	23.11.1965
Greifswald	6	1019.1	wolkenlos	WSW	11	1.2	0.7	6.0	3.8	1.2	-0	3	3	1951	14.7	21.11.1981	-13.1	23.11.1965
Ueckermünde	7	1019.4	wolkenlos	WSW	18	1.2	0.3	5.8	3.8	1.2	-0	5	5	1951	14.7	21.11.1981	-13.1	23.11.1965
Emden	12	1020.8	wolkenlos	still	2.7	2.4	8.3	5.9	2.6	0	2.9	0.1	0.1	1947	13.5	23.11.1947	-9.4	30.11.1973
Bremen/Flugh.	5	1022.0	Nebel	SSW	5	-0.1	-0.9	8.4	6.0	-0.5	-3	1.9	0.0	1890	15.4	21.11.1947	-14.1	23.11.1965
Sothau	78	1022.6	Nebel	S	4	0.6	0.3	7.7	4.7	0.6	-1	1.7	0.6	1947	14.6	21.11.1947	-17.6	23.11.1965
Boizenburg	46	1021.5	wolkenlos	still	1.4	1.4	7.8	4.7	1.4	0	2.2	0.7	0.7	1955	15.3	21.11.1981	-19.6	23.11.1965
Lüchow	18	1022.1	bedeckt	W	15	2.0	2.0	8.4	5.3	1.1	-2	2.2	0.4	1955	15.3	21.11.1981	-19.6	23.11.1965
Seehausen/Altm.	23	1022.4	bedeckt	W	15	1.3	0.2	8.2	4.9	0.8	-0	0.1	0.2	1955	15.3	21.11.1981	-19.6	23.11.1965
Marnitz	87	1021.2	bedeckt	WSW	13	2.1	1.7	7.0	4.3	1.6	-2	X	0.6	1955	15.3	21.11.1981	-19.6	23.11.1965
Neuruppin	39	1022.1	bedeckt	W	9	2.4	2.1	7.4	4.8	1.4	-1	2	2	1955	15.3	21.11.1981	-19.6	23.11.1965
Neubrandenburg	80	1020.3	wolkig	WSW	17	0.8	0.0	6.2	3.8	0.7	-1	3	3	1951	15.9	21.11.1981	-14.7	23.11.1965
Angermünde	55	1020.4	bedeckt	W	26	2.1	2.0	6.6	3.9	1.7	0	3	3	1951	15.9	21.11.1981	-14.7	23.11.1965
Lingen	26	1021.2	wolkenlos	SSE	8	0.5	0.5	9.3	5.4	-0.5	-2	3.0	0	1951	14.1	22.11.1984	-8.6	22.11.1965
Münst.-Osn./Flugh.	52	1021.9	Nebel	SE	8	-0.1	-0.1	8.8	5.5	-0.3	-2	1.0	0.0	1951	14.1	22.11.1984	-8.6	22.11.1965
Osnabrück	97	1022.5	wolkenlos	ESE	4	-0.4	-0.9	9.3	5.8	-0.5	-3	1.0	0.2	1952	15.0	22.11.1984	-11.2	23.11.1965
Bad Salzuflen	139	1023.0	leicht bew.	SW	2	1.1	1.1	9.7	5.6	0.3	-2	1.2	0.1	1935	15.9	21.11.1981	-11.0	22.11.1965
Hannover/Flugh.	54	1022.3	leicht bew.	SW	5	1.5	1.5	9.8	6.0	0.8	-3	0.5	0.1	1936	15.5	21.11.1981	-17.1	23.11.1965
Braunschweig	88	1023.0	wolkenlos	SW	9	0.8	0.6	10.2	6.3	0.6	-2	0.7	0.3	1891	16.2	21.11.1981	-18.3	23.11.1965
Gardelegen	48	1022.9	wolkenlos	WSW	8	0.9	0.1	8.3	5.2	0.6	-1	0.7	1	1951	15.5	21.11.1981	-17.1	23.11.1965
Magdeburg	84	1023.0	wolkenlos	WSW	13	0.8	-0.5	9.7	5.8	0.7	-2	1.1	0.4	1947	16.1	21.11.1981	-21.9	23.11.1965
Potsdam	99	1022.5	bedeckt	WSW	15	1.2	1.1	8.2	4.5	0.6	-2	0.4	3	1893	15.3	21.11.1981	-16.6	23.11.1965
Berlin-Temp.	49	1022.1	bedeckt	WNW	17	2.6	1.9	8.4	5.4	2.6	1	5	5	1876	15.8	21.11.1981	-16.0	23.11.1965
Lindenberg	112	1022.1	bedeckt	W	13	1.6	1.1	7.7	4.1	1.0	-0	5	5	1951	15.3	21.11.1981	-16.5	23.11.1965
Manschnow	16	1020.9	stark bew.	WSW	8	1.9	1.7	7.5	4.5	0.8	-2	3	3	1951	15.3	21.11.1981	-16.5	23.11.1965
Düsseldorf/Flugh.	41	1021.3	leicht bew.	ESE	11	4.4	3.0	10.7	6.2	1.6	-1	2.0	0	1969	16.1	23.11.1981	-8.4	22.11.1988
Bocholt	24	1021.1	leicht bew.	ESE	9	1.2	0.7	9.4	5.3	0.9	-1	1.4	0	1947	15.8	21.11.1947	-7.8	30.11.1989
Essen	161	1021.8	wolkig	SE	9	3.0	1.6	9.4	6.1	2.8	0	1.7	0	1935	15.8	24.11.1984	-6.5	22.11.1988
Kahler Asten	859	-	leicht bew.	SSE	17	-1.1	-1.6	5.0	1.5	-1.2	-5	1.2	0	1955	13.0	28.11.1968	-12.1	22.11.1988
Bad Lippspringe	158	1023.2	leicht bew.	NE	2	0.1	0.0	9.9	5.6	-0.2	-3	0.8	0.1	1951	15.9	21.11.1981	-13.0	26.11.1985
Kassel	233	1024.1	leicht bew.	SSW	5	-0.3	-0.8	9.6	5.8	-0.3	-3	0.8	0.0	1951	14.5	21.11.1981	-12.0	23.11.1965
Göttingen	173	1024.0	wolkenlos	S	4	-0.6	-1.1	9.8	6.1	-0.6	-3	0.2	0.3	1947	15.0	21.11.1981	-22.6	23.11.1965
Leinefelde	356	1023.8	wolkenlos	still	-0.4	-1.1	8.5	4.5	-0.5	-2	0.4	3	3	1957	13.8	21.11.1981	-17.9	23.11.1965
Braunlage	610	1024.0	leicht bew.	SSW	5	-1.6	-3.3	5.8	2.6	-1.6	-5	0.1	2	1936	15.4	28.11.1968	-14.0	30.11.1973
Brocken	1153	-	leicht bew.	WNW	30	-4.0	-5.4	2.0	-1.2	-4.2	-5	3	3	1951	15.0	28.11.1968	-14.4	22.11.1988
Artern	166	1024.0	wolkenlos	uml	-0.2	-1.0	10.1	5.3	-0.4	-3	0.0	0.0	0.0	1954	15.0	21.11.1981	-17.3	23.11.1965
Leipzig/Flugh.	141	1023.5	leicht bew.	SSW	11	-0.6	-3.1	10.0	4.9	-0.7	-2	0.3	0.0	1951	15.5	30.11.1953	-17.6	23.11.1965
Wittenberg	106	1023.0	stark bew.	W	4	-0.6	-1.4	9.3	4.7	-0.8	-4	0.2	2	1951	15.4	21.11.1981	-15.5	23.11.1965
Oschatz	152	1023.3	wolkig	WSW	13	1.7	0.5	9.6	6.0	0.9	-1	0.2	1	1917	16.3	21.11.1981	-9.9	24.11.1975
Dresden/Flugh.	227	1023.3	wolkig	WSW	9	2.7	0.9	9.7	5.6	2.3	0	0.2	2	1917	16.3	21.11.1981	-9.9	24.11.1975
Doberlug-Kir.	99	1022.9	wolkenlos	W	15	1.8	0.2	9.6	5.1	1.8	0	0.2	2	1951	16.4	21.11.1981	-14.4	23.11.1965
Cottbus	69	1022.4	leicht bew.	SW	5	0.5	-0.1	9.5	5.0	0.4	-2	3	3	1951	16.4	21.11.1981	-14.4	23.11.1965
Görlitz	238	1023.0	wolkig	W	11	2.7	1.4	8.8	4.4	2.7	2	5	5	1951	15.0	24.11.1984	-14.7	25.11.1975
Aachen	205	1019.4	Regen	ESE	5	4.5	3.6	10.4	6.9	4.0	3	3.1	0.7	1891	18.0	29.11.1979	-8.9	21.11.1902
Nürnberg	629	1021.6	Regen	ESE	9	1.1	0.9	7.4	4.0	1.1	0	2.2	3	1947	15.6	29.11.1979	-10.5	22.11.1988
Köln-Bonn/Flugh.	99	1021.6	Regen	E	17	3.8	1.7	11.4	6.7	1.1	-1	2.2	2	1957	16.7	27.11.1983	-10.4	22.11.1988
Bendorf	132	1022.4	Regen	E	9	3.6	2.8	10.4	6.8	2.7	1	1.3	1	1951	17.0	27.11.1983	-7.5	22.11.1967
Bad Marienberg	555	1023.0	stark bew.	SE	15	1.0	0.8	7.2	3.6	0.3	-3	1.3	0.9	1963	12.2	29.11.1979	-11.7	22.11.1988
Gießen	195	1023.9	stark bew.	still	1.2	0.7	10.0	6.6	1.0	-0	1.7	0.3	0	1939	15.8	27.11.1983	-10.5	23.11.1965
Bad Hersfeld	225	1024.6	Nebel	still	-0.8	-1.1	10.3	5.6	-0.8	-2	0.3	0.1	0	1949	14.2	24.11.1984	-13.2	23.11.1965
Wasserkuppe	925	-	wolkig	SSE	8	-1.6	-2.4	4.6	1.3	-1.8	-2	0.2	1	1936	12.3	29.11.1979	-12.7	22.11.1988
Meiningen	453	1024.8	stark bew.	ESE	4	-1.3	-2.0	8.4	4.7	-2.0	-5	0.2	0.7	1951	15.5	21.11.1981	-17.3	23.11.1965
Schmücke	942	-	wolkig	still	-2.3	-3.8	3.7	0.5	-2.4	-5	0.1	0.4	0	1951	15.5	21.11.1981	-17.3	23.11.1965
Erfurt/Flugh.	323	1024.5	leicht bew.	S	5	-0.5	-1.9	9.1	5.3	-0.5	-2	0.2	0.0	1967	15.1	24.11.1980	-10.6	22.11.1988
Neuhaus a.R.	850	-	leicht bew.	still	-2.3	-3.6	4.6	1.2	-2.4	-6	0.0	0.9	0.9	1951	15.5	21.11.1981	-17.3	23.11.1965
Gera-Leumnitz	312	1024.7	leicht bew.	SSW	11	-0.6	-1.8	9.3	4.7	-0.8	-3	0.2	0.0	1952	14.8	24.11.1984	-12.2	23.11.1965
Plauen	388	1025.8	leicht bew.	SSW	4	-2.0	-2.6	9.3	4.5	-3.3	-3	0.0	0.0	1951	14.1	24.11.1984	-12.6	24.11.1975
Aue																		