

Wetterkarte

ISSN 0936-5818

D 7311 A

Amtsblatt des Deutschen Wetterdienstes

Erscheint täglich
Nur Postbezug

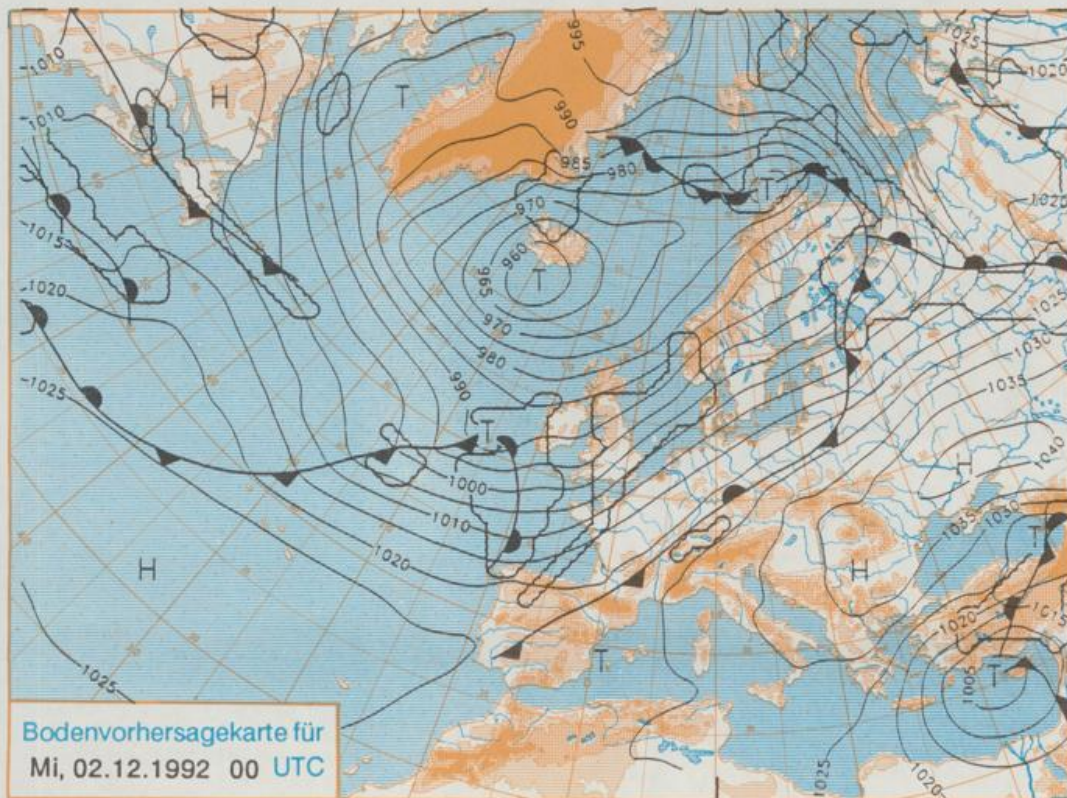
Druck und Verlag: Deutscher Wetterdienst, Zentralamt
Frankfurter Straße 135, 6050 Offenbach am Main
Postfach 10 04 65, Telefon: (069) 80 62-2225
Telex: (069) 4152871, Telefax: (069) 80 62-2484
Postgirokonto Frankfurt: BLZ 500 100 60, KINr. 490 31-608

Schutzgebühr monatlich DM 18,-
einschließlich Versandkosten,
Einzelpreis 0,80 DM
zuzüglich Versandkosten

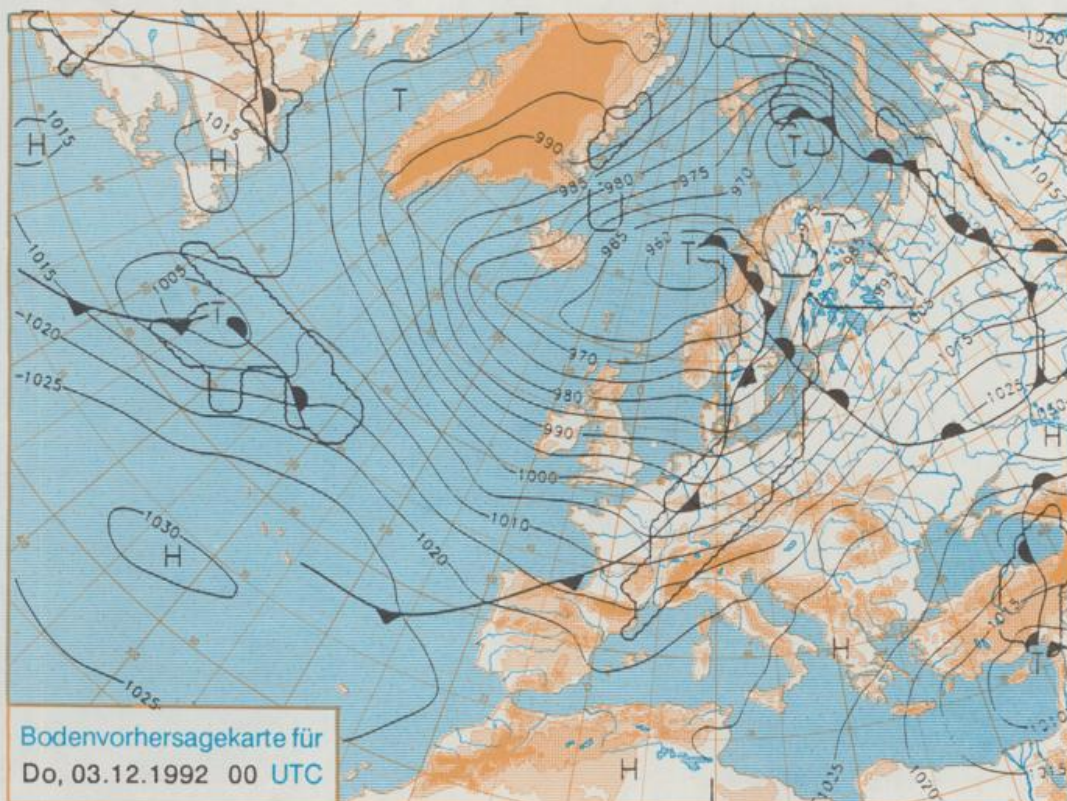
Jahrgang 1992

Montag, den 30. November

Nummer 335



Stereographische Projektion 1 : 60 000 000 60°N



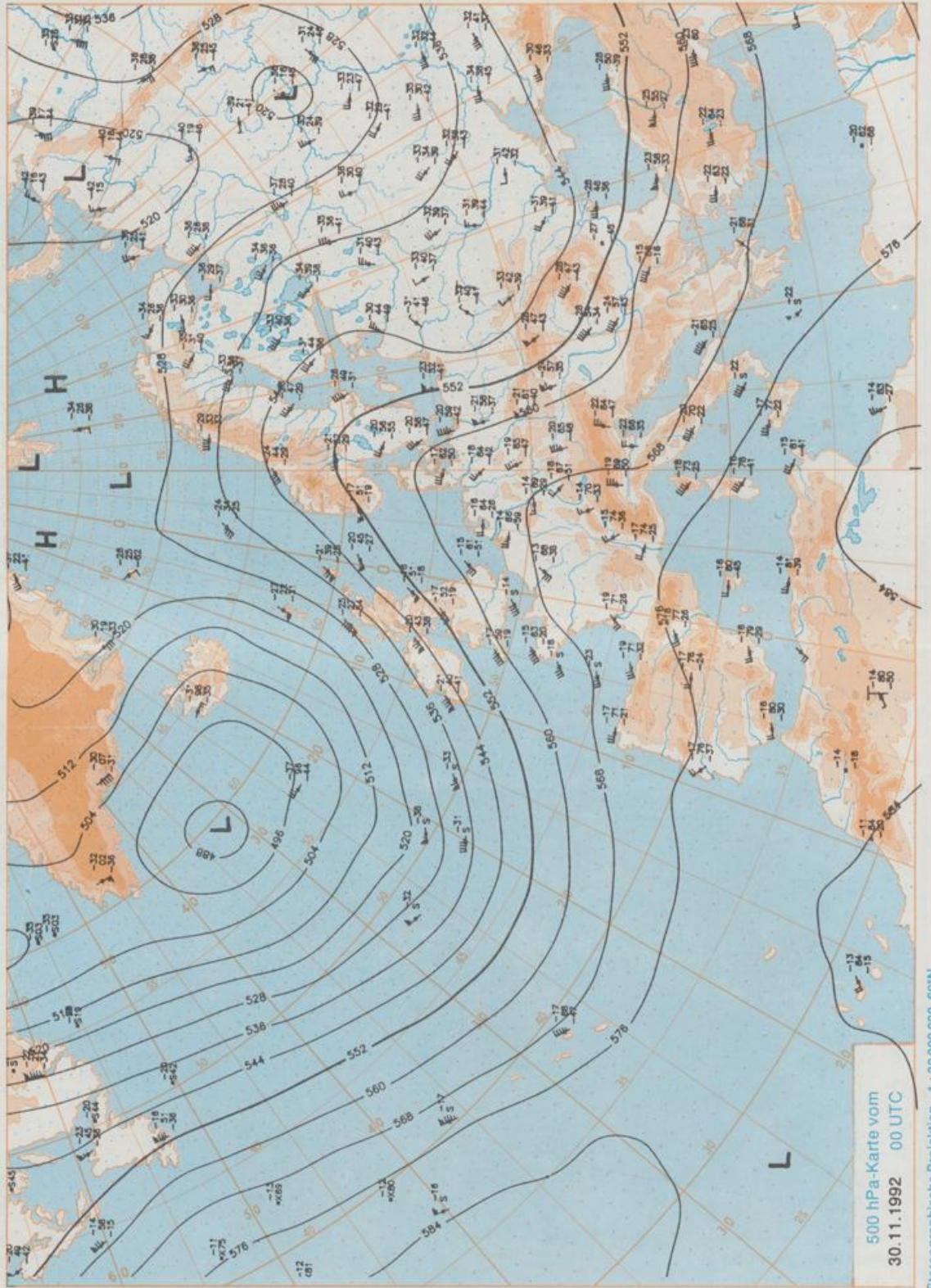
Deutschland-Vorhersage für Mittwoch, 02.12.1992

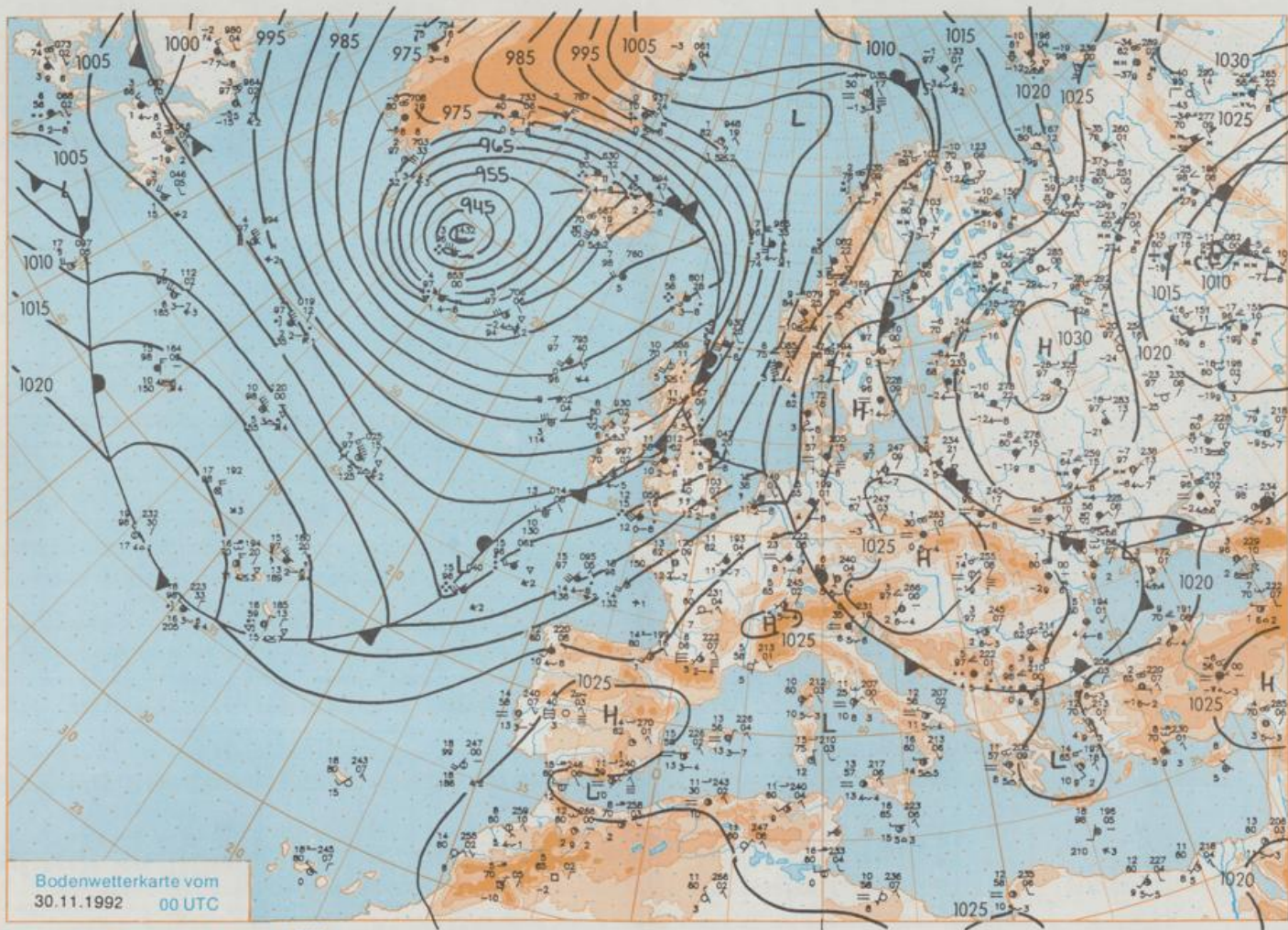
Die am Montag noch über die Britischen Inseln zum Atlantik verlaufende Kaltfront wird am Mittwoch den größten Teil Deutschlands überquert haben. Nur am Alpenrand wird sie vorerst noch zurückgehalten. Bereits im Tagesverlauf greift das Frontensystem des vom Seegebiet südlich von Island zum Europäischen Nordmeer ziehenden Sturmtiefs von Westen auf Deutschland über. Dahinter wird frische Meeresluft herangeführt.

Südlich der Donau bedeckt und Regen, im Tagesverlauf nur kurzzeitige Auflockerungen, sonst anfangs wechselnde Bewölkung, in der zweiten Tageshälfte von Westen rasche Bewölkungszunahme und nachfolgend Regen. Tiefsttemperaturen 4 bis 8 Grad C. Tageshöchsttemperaturen 6 bis 12 Grad C. Mäßiger bis frischer, im Norden starker bis stürmischer Wind aus Süd bis Südwest.

Weitere Aussichten für Donnerstag, 03.12.1992

Im Osten anfangs bedeckt und Regen, sonst wechselnde Bewölkung mit Schauern. Nur leichter Temperaturrückgang.





Bodenwetterkarte vom
30.11.1992 00 UTC

Stereographische Projektion 1:30 000 000 60°N

Wettermeldungen von Montag, dem 30. November 1992 06 UTC

Station	Bar.-höhe (m)	Luftdr. red.NN (hPa)	Wetter	Deutschland										Extremwerte der Lufttemperatur				
				Wind km/h	Temperaturen (Grad C)					Sonne Vort. Std.	RR 24h mm	Schnee höhe cm	in der Dekade vom 21.11. bis 30.11.					
					Luft 2 m	Tau-punkt	Max Vortag	Mittel	Min				Nacht 2 m 5 cm	Tmax	Datum	Tmin	Datum	
Helgoland	8	1014.1	Regen	S	39	7.3	7.1	7.8	5.5	4.4	3	6.1	0.0	1952	12.2	22.11.1978	-2.6	23.11.1965
List / Sylt	29	1013.8	Regen	SSE	35	4.5	3.8	8.0	3.6	1.1	0	5.6	0.0	1937	12.1	22.11.1978	-7.1	22.11.1965
Schleswig	48	1016.9	stark bew.	S	15	3.2	2.8	6.1	0.8	-0.3	-0	4.1		1947	12.7	21.11.1947	-11.5	30.11.1973
Kiel	31	1017.4	Sprühregen	S	16	3.3	2.3	5.0	1.5	0.7	0	4.0	0.0	1940	14.0	22.11.1947	-11.3	30.11.1985
Arkona	42	1022.2	stark bew.	S	33	1.2	0.7	5.9	3.3	0.3	-2	2.9		1951	12.4	21.11.1981	-8.7	23.11.1965
Norderney	16	1014.1	Sprühregen	S	22	8.4	7.4	5.2	3.7	2.4	3	6.0	0.0	1947	11.9	22.11.1978	-5.3	30.11.1985
Bremerhaven	11	1016.5	stark bew.	SSE	15	6.1	5.3	5.8	2.8	1.1	1	5.2	0.1	1949	13.2	25.11.1980	-10.2	30.11.1973
Cuxhaven	12	1016.1	bedeckt	S	22	5.5	4.7	5.9	2.4	1.3	0	3.5	0.0	1946	13.6	24.11.1982	-7.9	23.11.1965
Hamburg/Flugh.	16	1018.0	stark bew.	SSE	21	2.9	2.0	3.2	1.5	1.0	1		0.2	1891	14.6	21.11.1947	-15.4	23.11.1965
Lübeck	15	1019.2	bedeckt	SSE	18	2.0	0.8	3.2	1.6	1.0	0			1890	15.3	22.11.1947	-13.3	27.11.1890
Boltenhagen	17	1018.8	wolkig	SSE	26	1.8	0.8	3.1	1.6	0.1	-1			1951	15.0	21.11.1981	-10.4	30.11.1985
Schwerin	67	1020.6	stark bew.	SE	15	0.9	-0.3	2.3	1.1	-0.3	-1			1946	15.1	21.11.1981	-11.7	23.11.1965
Warnemünde	10	1020.4	stark bew.	SSE	24	0.4	0.0	4.4	2.7	0.3	-0	0.3		1951	15.0	21.11.1981	-7.3	23.11.1965
Teterow	50	1022.5	wolkig	SSE	8	-0.4	-0.9	3.4	1.4	-0.4	-0			1947	14.5	21.11.1981	-11.7	21.11.1988
Barth	7	1021.3	stark bew.	SSE	18	0.3	0.1	5.9	3.0	0.2	0	0.8						
Greifswald	6	1023.4	Nebel	SSE	9	0.6	0.4	3.7	2.6	0.2	-0			1951	14.7	21.11.1981	-13.1	23.11.1965
Ueckermünde	7	1024.0	bedeckt	S	17	1.0	0.2	3.1	1.9	0.7	-1							
Emden	12	1014.6	bedeckt	S	21	8.3	8.3	5.3	3.3	2.5	1	4.0	0.3	1947	13.5	23.11.1947	-9.4	30.11.1973
Bremen/Flugh.	5	1017.0	Regen	SE	15	5.4	4.4	2.7	1.3	1.7	0		0.7	1890	15.4	21.11.1947	-14.1	23.11.1965
Soltau	78	1018.9	stark bew.	SSE	13	3.8	3.3	2.8	1.5	0.8	-0		0.2	1947	14.6	21.11.1947	-17.6	23.11.1965
Boizenburg	40	1020.0	bedeckt			1.2	1.0	2.2	1.6	0.9	1							
Lüchow	19	1020.8	bedeckt	SSE	18	1.1	0.1	2.6	2.2	0.6	0		0.0	1955	15.3	21.11.1981	-19.6	23.11.1965
Seehausen/Altm.	23	1022.0	bedeckt	SE	18	0.5	-0.2	2.5	2.1	0.2	0							
Marnitz	87	1021.4	bedeckt	S	11	0.6	0.4	X	0.8	-0.5	-5	X						
Neuruppin	55	1023.5	stark bew.	SE	13	1.4	1.3	2.5	1.3	0.2	0							
Neubrandenburg	80	1023.1	wolkig	still		-0.3	-0.8	2.7	1.4	-0.7	-1		0.0					
Angermünde	55	1023.9	bedeckt	SSE	21	0.8	0.8	3.6	2.0	-0.1	-0			1951	15.9	21.11.1981	-14.7	23.11.1965
Lingen	26	1015.6	stark bew.	S	13	9.7	9.6	5.5	3.8	3.5	2	5.0	0.3	1951	14.1	22.11.1984	-8.6	22.11.1965
Münst.-Osn./Flugh.	52	1017.2	Regen	SE	11	8.4	7.8	5.7	3.8	3.8	2	3.4	0.6					
Osnabrück	97	1017.5	stark bew.	S	13	9.5	8.7	3.6	2.9	2.3	3	2.4	0.2	1952	15.0	22.11.1984	-11.2	23.11.1965
Bad Salzuflen	139	1018.6	Regen	S	9	7.9	7.4	6.0	3.9	3.4	2	4.9	0.1	1935	15.9	21.11.1981	-11.0	22.11.1965
Hannover/Flugh.	54	1018.8	stark bew.	SSE	13	6.6	5.8	5.4	2.0	1.1	-1	6.2	0.0	1936	15.5	21.11.1981	-17.1	23.11.1965
Braunschweig	88	1020.0	Sprühregen	SSE	11	3.4	2.0	7.0	2.6	1.1	0	5.6	0.0	1891	16.2	21.11.1981	-18.3	23.11.1965
Gardelegen	48	1021.4	bedeckt	SE	15	0.8	-0.3	5.7	1.5	-0.6	-3	3.7						
Magdeburg	84	1021.4	leicht bew.	SE	9	0.9	-0.8	7.1	1.8	-0.8	-5	6.4		1947	16.1	21.11.1981	-21.9	23.11.1965
Potsdam	99	1023.3	bedeckt	ESE	13	-0.8	-0.8	1.9	1.7	-0.8	-1			1893	15.3	21.11.1981	-16.6	23.11.1965
Berlin-Temp.	49	1023.6	wolkig	SSE	17	0.5	0.0	2.7	2.0	0.4	-0			1876	15.8	21.11.1981	-16.0	23.11.1965
Lindenberg	112	1024.4	bedeckt	ESE	17	0.7	0.5	3.0	1.9	0.0	-1			1951	15.3	21.11.1981	-16.5	23.11.1965
Manschnow	16	1024.2	stark bew.	SSE	21	2.3	1.7	3.4	2.5	1.3	1							
Düsseldorf/Flugh.	41	1017.2	stark bew.	SE	21	10.6	9.7	8.1	7.2	7.7	6	0.4	0.3	1969	16.1	23.11.1981	-8.4	22.11.1988
Bocholt	24	1016.3	stark bew.	S	15	10.4	9.9	7.6	5.8	8.0	6	0.3	0.6	1947	15.8	21.11.1947	-7.8	30.11.1989
Essen	161	1017.7	stark bew.	SSW	11	10.5	9.4	8.5	7.0	8.0	6	0.9	0.8	1935	15.8	24.11.1984	-6.5	22.11.1988
Kahler Asten	859	-	Regen	SW	21	5.2	5.2	0.8	1.1	1.0	1		0.2	1955	13.0	28.11.1968	-12.1	22.11.1988
Bad Lippspringe	158	1018.9	stark bew.	SSE	15	9.0	7.8	5.7	3.9	4.6	3	2.7	0.1	1951	15.9	21.11.1981	-13.0	26.11.1985
Kassel	233	1020.8	stark bew.	S	8	6.5	5.9	4.3	3.1	4.3	4	1.1	0.1	1951	14.5	21.11.1981	-12.0	23.11.1965
Göttingen	173	1020.9	bedeckt	S	4	7.3	5.2	6.4	3.7	3.4	4	4.1		1947	15.0	21.11.1981	-22.6	23.11.1965
Leinefelde	356	1021.5	Nebel	SSE	4	3.2	3.0	1.1	0.4	-1.2	-1	0.1		1957	13.8	21.11.1981	-17.9	23.11.1965
Braunlage	610	1021.1	Nebel	WSW	5	3.5	2.9	3.5	0.1	-2.5	-6	5.8	0.0	1936	15.4	28.11.1968	-14.0	30.11.1973
Brocken	1153	-	Nebel	WSW	26	2.6	2.6	-0.3	-1.4	-2.7	-5	6.5	1	1951	15.0	28.11.1968	-14.4	22.11.1988
Artern	166	1021.9	stark bew.	ESE	4	0.8	0.5	3.0	-0.7	-2.0	-2	1.6	0.1	1954	15.0	21.11.1981	-17.3	23.11.1965
Leipzig/Flugh.	141	1022.0	Regen	ESE	17	3.2	0.4	5.4	1.7	-1.5	-3	5.5	0.2	1951	15.5	30.11.1953	-17.6	23.11.1965
Wittenberg	106	1022.8	wolkig	E	11	-1.0	-2.3	5.9	1.3	-1.6	-4	5.6		1951	15.4	21.11.1981	-15.5	23.11.1965
Oschatz	152	1023.1	wolkig	E	4	-0.1	-1.1	6.1	1.6	-1.6	-5	5.4						
Dresden/Flugh.	227	1024.1	leicht bew.	SE	18	0.4	-1.6	6.3	2.0	-1.3	-2	5.0		1917	16.3	21.11.1981	-9.9	24.11.1975
Doberlug-Kür.	99	1024.0	wolkenlos	SSE	9	-2.1	-3.3	6.5	1.0	-4.1	-8	3.0						
Cottbus	69	1024.6	wolkenlos	ESE	11	-2.4	-3.3	5.7	1.1	-3.2	-6	2.2	0.0	1951	16.4	21.11.1981	-14.4	23.11.1965
Görlitz	238	1026.3	wolkenlos	SE	8	-1.2	-3.2	5.6	2.3	-1.4	-6	2.9		1951	15.0	24.11.1984	-14.7	25.11.1975
Aachen	205	1017.0	wolkig	SSW	9	11.6	9.2	10.5	9.1	10.5	9		2	1891	18.0	29.11.1979	-8.9	21.11.1902
Nürnberg	629	1019.3	Sprühregen	SSW	24	8.4	8.4	6.4	5.0	6.4	7		5	1947	15.6	29.11.1979	-10.5	22.11.1988
Köln-Bonn/Flugh.	99	1018.7	stark bew.	SE	18	10.2	9.3	7.3	6.5	7.0	5	0.2	2	1957	16.7	27.11.1983	-10.4	22.11.1988
Bendorf	132	1019.6	bedeckt	SE	8	10.9	9.1	6.7	6.2	6.5	6		4	1951	17.0	27.11.1983	-7.5	22.11.1967
Bad Marienberg	555	1020.5	Regen	S	11	6.4	6.4	3.7	3.3	3.5	3		5	1963	12.2	29.11.1979	-11.7	22.11.1988
Gießen	195	1021.0	bedeckt	SE	9	7.8	7.2	5.2	4.3	5.2	5		2	1939	15.8	27.11.1983	-10.5	23.11.1965
Bad Hersfeld	225	1021.5	stark bew.	still		6.2	5.6	3.5	1.6	3.5	3		0.1	1949	14.2	24.11.1984	-13.2	23.11.1965
Wasserkuppe	925	-	in Wolken	S	17	4.7	4.7	1.3	0.9	0.9	2		3	1936	12.3	29.11.1979	-12.7	22.11.1988
Meiningen	453	1023.1	Sprühregen	SSE	8	3.4	2.8	2.1	1.2	1.8	2		0.4					
Schmücke	942	-	Sprühregen	SW	13	3.1	2.6	0.7	-0.4	-0.3	-1	2.4	1	Re				