

Wetterkarte

ISSN 0936-5818

D 7311 A

Amtsblatt des Deutschen Wetterdienstes

Erscheint täglich
Nur Postbezug

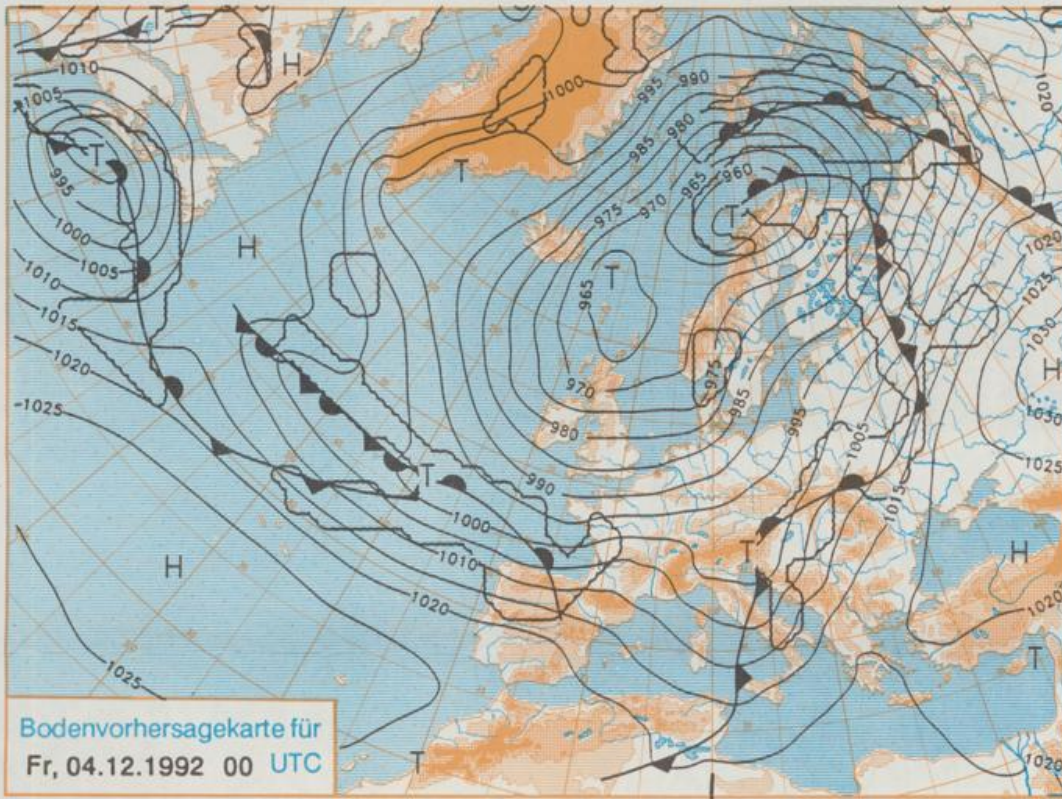
Druck und Verlag: Deutscher Wetterdienst, Zentralamt
Frankfurter Straße 135, 6050 Offenbach am Main
Postfach 10 04 65, Telefon: (069) 80 62-2225
Telex: (069) 4152871, Telefax: (069) 80 62-2484
Postgirokonto Frankfurt: BLZ 500 100 60, KINr. 490 31-808

Schutzgebühr monatlich DM 18,-
einschließlich Versandkosten,
Einzelpreis 0,80 DM
zuzüglich Versandkosten

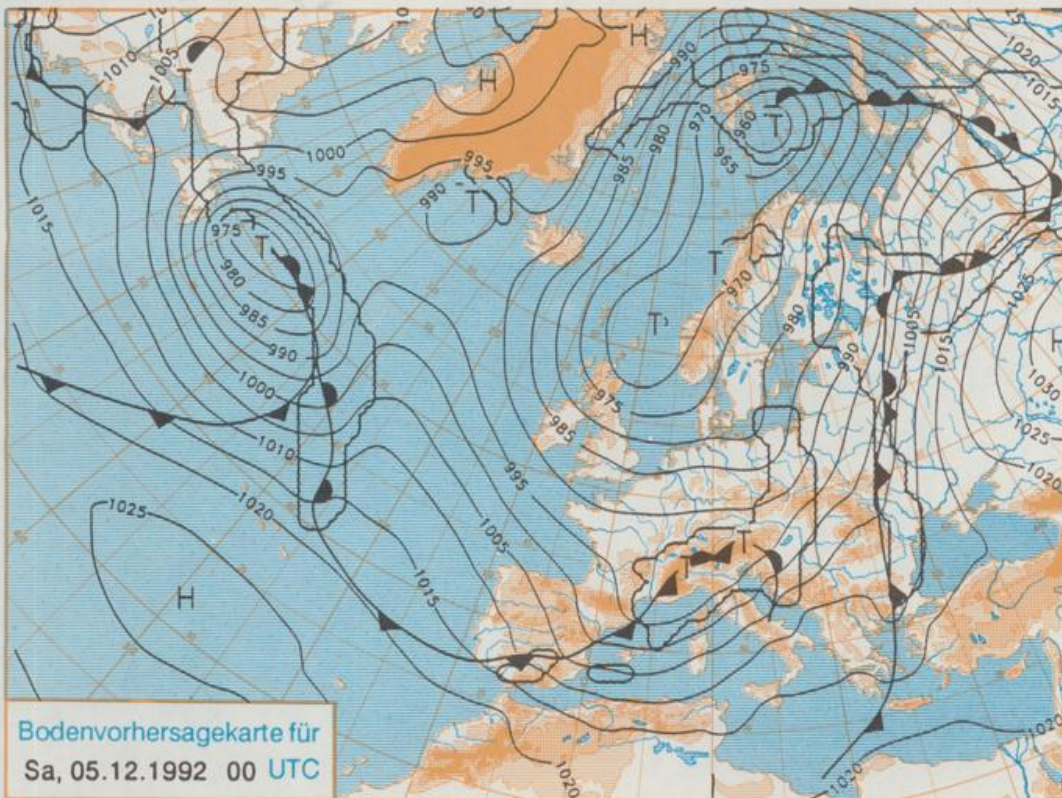
Jahrgang 1992

Mittwoch, den 02. Dezember

Nummer 337



Stereographische Projektion 1 : 60 000 000 60°N



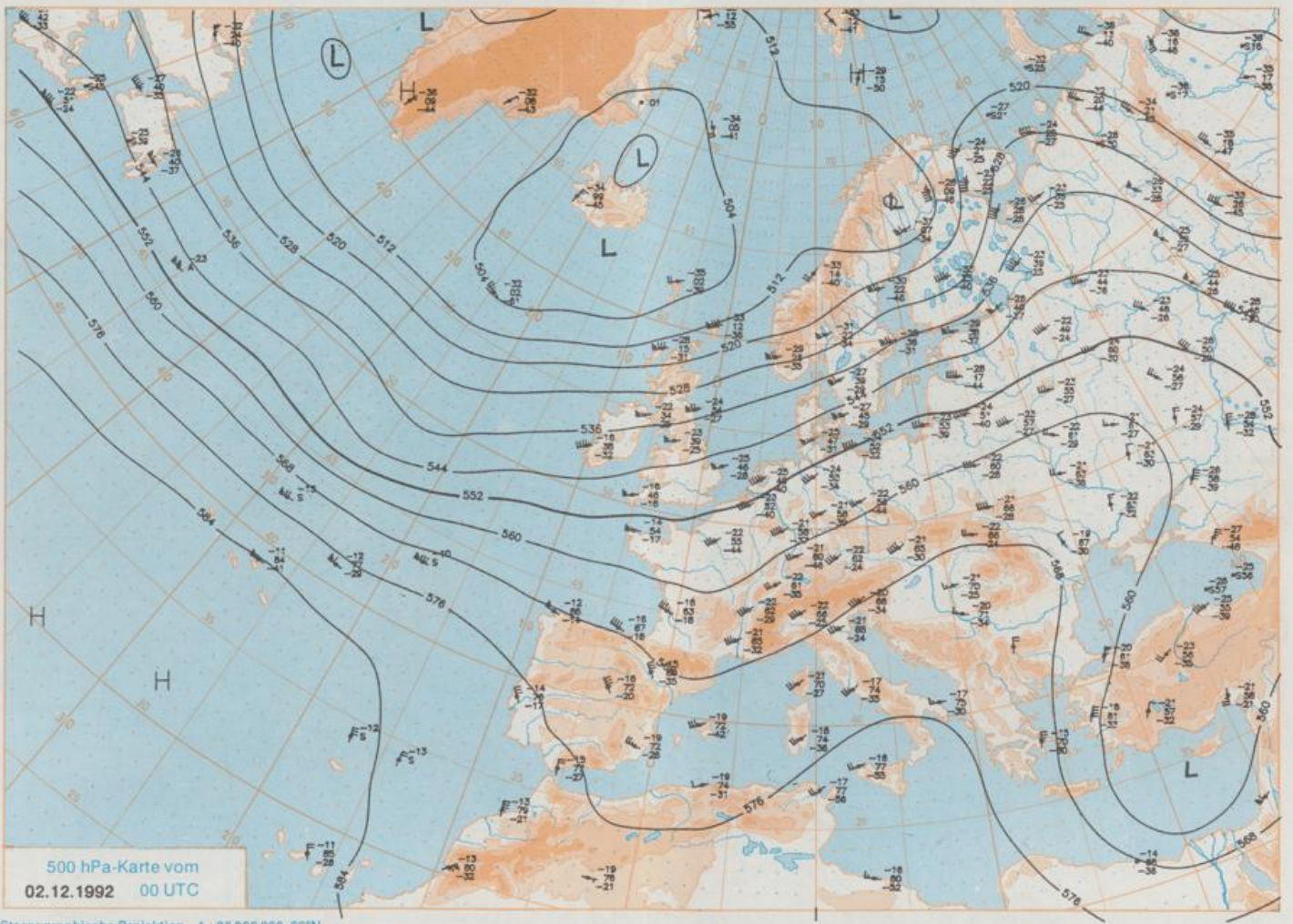
Deutschland-Vorhersage für Freitag, 04.12.1992

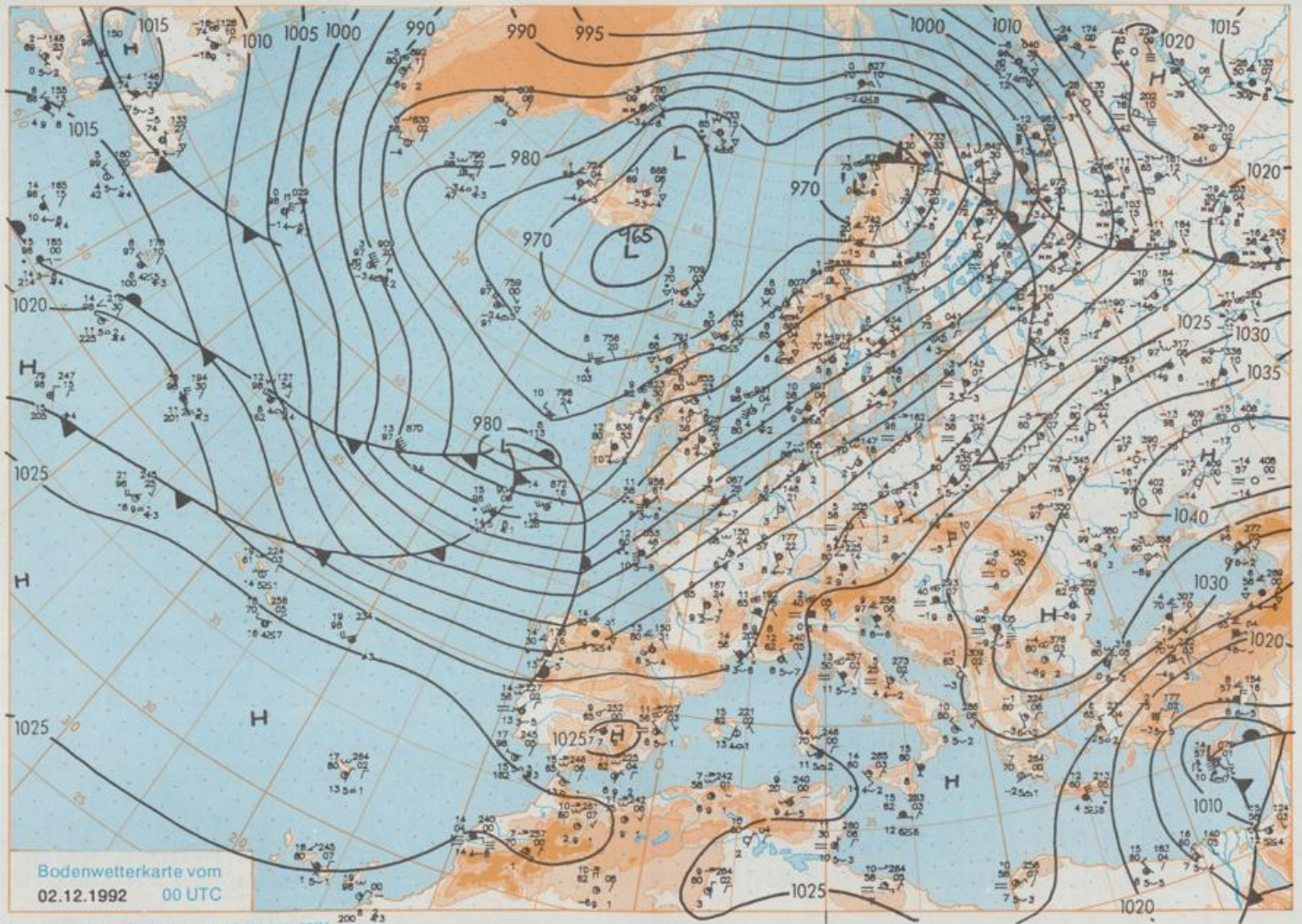
Das am Mittwoch 00 UTC über dem Ostatlantik angelegte Frontensystem überquert in okkludierter Form Deutschland ostwärts. Es führt mit einer kräftigen westlichen Strömung frische Meeresluft heran, die das Wetter wechselhaft gestaltet. Eine sich vom Ostatlantik her nähernde Randstörung greift von Freitag auf Samstag auf Süddeutschland über.

Zunächst wechselnde Bewölkung mit einzelnen Schauern, im Laufe der zweiten Tageshälfte im Südwesten und Westen Deutschlands Eintrübung und nachfolgend aufkommender Regen. Tiefsttemperaturen in der Nacht zu Freitag um 4, örtlich bis null Grad C. Tageshöchsttemperaturen 5 bis 9 Grad C. Schwacher bis mäßiger, im Norden anfangs frischer und zeitweise stark böiger Wind aus südwestlichen Richtungen.

Weitere Aussichten für Samstag, 05.12.1992

Wechselnde, vielfach starke Bewölkung mit einzelnen Niederschlägen. Leichter Temperaturrückgang.





Bodenwetterkarte vom
02.12.1992 00 UTC

Stereographische Projektion 1 : 30 000 000 60°N

Wettermeldungen von Mittwoch, dem 2. Dezember 1992 06 UTC

Station	Bar.-höhe (m)	Luftdr. red.NN (hPa)	Wetter	Wind km/h	Deutschland					Sonne Vort. Std.	RR 24h mm	Schnee höhe cm	Extremwerte der Lufttemperatur in der Dekade vom 1.12. bis 10.12.				
					Temperaturen (Grad C)								Tmax	Datum	Tmin	Datum	
					Luft 2 m	Tau- punkt	Max	Mittel	Min								Nacht 2 m
Heigoland	8	1003.5	wolkenlos	SSW 52	7.0	4.7	9.5	8.5	6.9	6	3.9		1952	12.0	4.12.1953	-4.4	7.12.1978
List / Sylt	29	1001.9	leicht bew.	SSW 42	6.4	4.7	8.4	8.0	6.3	5	3.2		1937	11.7	4.12.1953	-7.7	7.12.1980
Schleswig	48	1005.4	wolkenlos	SSW 21	4.1	2.3	9.1	7.2	3.9	3	4.8		1947	12.7	4.12.1953	-12.8	1.12.1973
Kiel	31	1006.3	wolkenlos	SSW 18	5.4	2.4	9.6	7.8	5.3	4	5.3		1940	14.3	4.12.1953	-13.8	8.12.1980
Arkona	42	1009.2	leicht bew.	SSW 41	4.0	1.1	8.0	5.7	3.9	3	1.5	0.4	1951	12.1	4.12.1953	-8.7	9.12.1969
Norderney	16	1003.8	leicht bew.	S 30	5.9	4.2	8.7	7.9	5.0	4	3.9		1947	11.4	4.12.1953	-7.3	8.12.1978
Bremerhaven	11	1006.3	wolkenlos	S 21	5.6	3.4	9.5	8.2	5.1	4	5.1		1949	12.8	5.12.1979	-11.2	1.12.1973
Cuxhaven	12	1005.4	wolkenlos	SSW 26	5.8	3.2	9.3	8.2	5.6	3	5.2		1946	13.5	4.12.1953	-7.4	7.12.1980
Hamburg/Flugh.	16	1008.0	wolkenlos	S 22	6.2	2.2	10.0	8.3	5.8	5	5.2		1891	15.4	4.12.1953	-17.2	7.12.1980
Lübeck	15	1008.9	leicht bew.	S 18	4.1	1.6	9.3	7.2	4.0	2	4.3	0.1	1890	15.2	4.12.1953	-13.0	1.12.1985
Boitenhagen	17	1008.3	leicht bew.	SSW 26	4.1	2.5	9.4	6.8	3.9	3	4.1	0.0	1951	13.9	5.12.1979	-11.0	1.12.1985
Schwerin	67	1009.9	wolkenlos	S 13	3.5	1.8	8.9	6.3	3.1	2	3.3	0.0	1948	14.7	4.12.1953	-11.8	1.12.1985
Warnemünde	10	1008.8	wolkenlos	S 26	4.5	2.1	9.0	7.0	4.5	3	2.4	0.5	1951	14.4	5.12.1979	-9.3	8.12.1959
Teterow	50	1010.9	wolkenlos	S 33	2.3	0.9	8.7	5.6	2.3	1	0.2	0.4	1947	14.1	4.12.1953	-16.2	1.12.1985
Barth	7	1009.2	leicht bew.	S 26	3.6	1.5	8.7	6.5	3.6	3	1.7	0.7					
Greifswald	6	1011.0	wolkenlos	S 17	3.8	1.3	9.0	5.9	3.6	2	0.4	0.4	1951	14.5	5.12.1961	-13.7	10.12.1969
Ueckermünde	7	1012.6	leicht bew.	S 22	3.0	1.9	8.8	5.0	2.8	1		0.2					
Emden	12	1003.8	wolkenlos	S 26	5.8	4.6	8.7	7.7	5.5	4	4.8		1947	12.4	5.12.1961	-9.6	1.12.1973
Bremen/Flugh.	5	1007.0	wolkenlos	S 21	5.7	3.1	9.8	8.2	4.7	3	5.4		1890	15.4	4.12.1953	-15.4	5.12.1980
Sozial	78	1009.2	wolkenlos	S 13	4.2	2.7	9.3	6.9	3.3	2	4.7		1947	15.5	4.12.1953	-17.4	7.12.1980
Boizenburg	46	1009.7	leicht bew.	S 17	3.7	2.0	9.3	7.7	3.7	3	3.7						
Lüchow	18	1011.2	leicht bew.	S 11	3.7	2.3	9.7	6.9	2.9	0	1.9		1954	15.1	5.12.1979	-15.6	7.12.1980
Seehausen/Altm.	23	1011.9	leicht bew.	SSE 15	2.0	1.1	9.5	6.2	1.6	-0	1.1	0.1					
Marnitz	87	1011.0	wolkenlos	S 15	3.4	1.8	8.8	6.2	2.9	2	X	0.6					
Neuruppin	39	1012.9	leicht bew.	S 21	3.6	2.8	9.5	5.3	3.2	-1	0.1	0.3					
Neubrandenburg	80	1012.0	leicht bew.	S 26	3.4	1.7	8.3	5.8	3.3	2		0.7					
Angermünde	55	1013.8	leicht bew.	S 15	3.0	2.4	9.1	5.2	2.7	0		0.3	1951	14.4	5.12.1979	-14.6	7.12.1980
Lingen	26	1005.5	wolkenlos	S 22	7.0	4.7	10.0	8.7	6.5	5	5.7		1951	16.4	4.12.1953	-12.3	2.12.1973
Münst.-Osn./Flugh.	52	1007.6	wolkenlos	SE 11	5.0	3.9	10.0	8.0	5.0	2	5.6						
Osnabrück	97	1007.7	leicht bew.	SSE 18	5.8	3.7	9.6	7.9	5.7	4	5.5		1952	15.5	4.12.1953	-13.0	2.12.1973
Bad Salzuflen	139	1009.0	wolkenlos	S 11	5.6	3.3	9.2	7.7	4.9	2	4.4		1935	16.0	5.12.1985	-14.6	1.12.1973
Hannover/Flugh.	54	1009.0	leicht bew.	S 17	6.2	4.1	9.6	7.9	5.8	1	3.6	0.1	1936	15.3	5.12.1979	-16.1	1.12.1973
Braunschweig	88	1011.0	leicht bew.	SSE 8	7.1	4.1	9.7	8.4	6.3	2	2.6	0.0	1891	16.6	4.12.1953	-18.8	6.12.1902
Gardelegen	48	1011.6	leicht bew.	SSE 18	3.3	1.6		6.9	2.9	0	0.9						
Magdeburg	84	1012.8	leicht bew.	SE 4	3.4	1.5	9.6	5.9	2.2	-2	0.3		1947	16.7	4.12.1953	-12.8	10.12.1969
Potsdam	99	1013.9	leicht bew.	S 18	2.9	2.4	9.3	5.0	2.3	1		0.0	1893	15.4	4.12.1953	-16.7	6.12.1902
Berlin-Temp.	49	1014.2	leicht bew.	S 13	2.7	2.0	9.6	6.0	2.3	-1		0.0	1876	15.7	5.12.1961	-18.8	9.12.1879
Lindenberg	112	1015.4	wolkenlos	SSE 13	1.9	0.8	8.4	4.2	1.7	0		0.0	1951	15.1	5.12.1961	-13.4	7.12.1980
Manschow	16	1014.7	wolkenlos	S 13	1.2	1.2	8.0	4.9	1.0	-1		0.0					
Düsseldorf/Flugh.	41	1007.2	leicht bew.	SSE 26	7.6	5.5	10.2	7.7	4.2	1	5.3		1969	16.2	5.12.1985	-13.1	2.12.1973
Bocholt	24	1006.3	leicht bew.	S 18	6.7	5.3	10.0	7.2	5.1	3	5.3		1947	15.6	4.12.1953	-11.5	9.12.1950
Essen	161	1007.6	wolkenlos	SSW 17	7.3	5.0	9.8	7.5	5.5	3	5.6		1935	16.7	4.12.1953	-11.1	2.12.1973
Kahler Asten	859	-	in Wolken	S 30	3.2	3.2	4.2	2.2	0.5	-1	3.9		1955	11.0	3.12.1989	-14.0	1.12.1973
Bad Lippspringe	158	1009.2	wolkenlos	SSE 22	6.6	4.7	9.7	7.3	3.9	0	3.6		1951	16.0	4.12.1953	-18.7	1.12.1973
Kassel	233	1012.2	stark bew.	SSW 18	6.5	5.3	9.1	6.6	4.6	3	2.2		1951	15.2	4.12.1953	-13.8	1.12.1973
Göttingen	173	1012.1	leicht bew.	SSW 9	6.5	4.8	9.7	7.9	5.3	0	1.8	0.2	1947	16.0	4.12.1953	-16.2	10.12.1967
Leinefelde	356	1011.9	bedeckt	S 17	5.9	4.9	8.3	6.4	3.0	-1	1.0	0.0	1957	13.3	5.12.1961	-19.7	1.12.1973
Braunlage	610	1012.2	bedeckt	SSW 18	4.2	3.1	5.7	3.9	1.6	-1	0.8	0.2	1936	14.1	3.12.1989	-13.6	5.12.1943
Brocken	1153	-	Nebel	SSW 68	0.9	0.9	2.3	0.5	-0.4	-1		2	1951	11.1	6.12.1962	-14.3	1.12.1973
Artern	166	1013.6	leicht bew.	NNE 5	2.0	0.9	9.4	6.2	2.0	-1			1954	15.2	5.12.1961	-14.2	1.12.1973
Leipzig/Flugh.	141	1014.0	leicht bew.	S 17	5.0	2.7	10.3	6.8	3.1	1			1951	16.6	4.12.1953	-12.0	5.12.1980
Wittenberg	106	1014.0	leicht bew.	ESE 13	1.5	0.6	9.6	5.8	1.1	-2			1951	15.7	5.12.1961	-13.0	7.12.1980
Oschatz	152	1014.8	stark bew.	SE 15	4.5	2.8	9.1	7.1	2.5	-2		0.0					
Dresden/Flugh.	227	1016.8	stark bew.	SSE 31	3.1	0.5	6.3	4.0	3.1	2			1917	16.4	3.12.1985	-15.8	4.12.1933
Doberlug-Kr.	99	1015.6	leicht bew.	S 21	2.7	1.1	8.4	4.2	1.6	-1	X						
Cottbus	69	1016.1	leicht bew.	S 18	4.0	0.3	8.5	5.0	3.8	2		0.1	1951	16.5	5.12.1961	-15.1	7.12.1980
Görlitz	238	1018.0	stark bew.	S 30	3.1	0.4	3.6	2.9	2.9	2	0.3	0.0	1951	15.3	5.12.1961	-14.2	2.12.1980
Aachen	205	1006.4	stark bew.	S 22	9.4	6.0	10.3	8.1	7.0	5	6.1		1891	17.6	4.12.1953	-12.9	6.12.1902
Nürnberg	629	1009.4	bedeckt	S 26	6.0	5.8	6.3	5.3	3.9	5	5.8		1947	12.6	4.12.1953	-13.5	3.12.1973
Köln-Bonn/Flugh.	99	1008.9	stark bew.	SE 18	7.9	5.5	11.5	8.0	4.5	1	5.6		1957	16.7	5.12.1985	-18.0	2.12.1973
Bendorf	132	1010.1	bedeckt	ESE 11	9.1	6.0	11.5	8.7	6.4	4	4.0		1951	17.2	4.12.1953	-10.6	2.12.1973
Bad Marienberg	555	1011.2	stark bew.	S 26	4.9	4.7	7.2	4.9	2.7	0	3.6		1962	10.8	3.12.1989	-12.8	3.12.1973
Gießen	195	1012.5	Sprühregen	SSE 17	6.6	6.2	11.1	7.6	5.0	2	2.1	0.0	1939	15.2	4.12.1953	-14.2	2.12.1973
Bad Hersfeld	225	1012.9	stark bew.	S 2	6.6	5.4	9.8	5.7	1.4	-1	1.1		1949	16.7	4.12.1953	-16.4	1.12.1973
Wasserkuppe	925	-	in Wolken	S 41	3.1	3.1	4.0	2.6	1.6	-0	0.3	1	1936	12.8	4.12.1953	-13.6	1.12.1973
Meiningen	453	1013.9	bedeckt	S 24	5.2	4.6	7.1	5.8	5.0	4		0.1					
Schmücke	942	-	Nebel	SSW 24	3.0	2.7	3.3	2.7	2.1	2		0.2	Re				
Erfurt/Flugh.	323	1013.3	leicht bew.	SSW 24	4.4	3.5	8.7	6.3	2.8	1	0.3		1967	15.2	5.12.1985	-16.1	1.12.1973
Neuhaus a.R.	850	-	Nebel	S 17	3.0	2.9	4.0	3.2	3.0	1		0.0					
Gera-Laumnitz	312	1014.3	leicht bew.	S 31													