

Wetterkarte

ISSN 0936-5818

D 7311 A

Amtsblatt des Deutschen Wetterdienstes

Erscheint täglich
Nur Postbezug

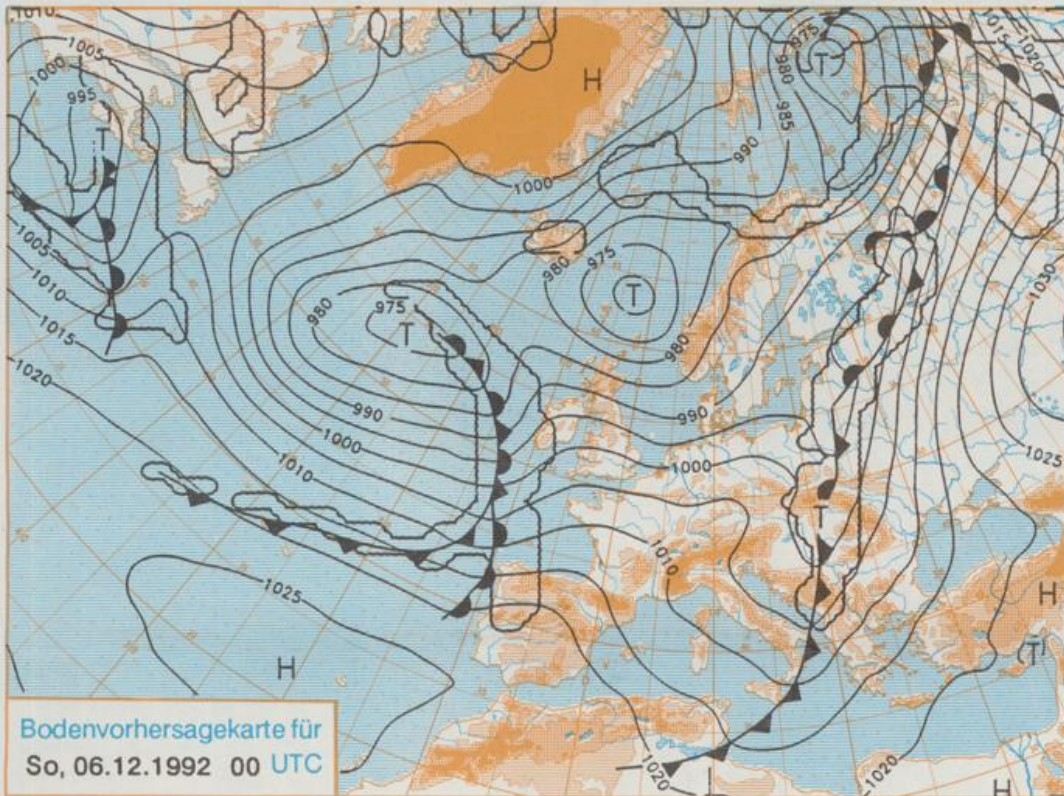
Druck und Verlag: Deutscher Wetterdienst, Zentralamt
Frankfurter Straße 135, 6050 Offenbach am Main
Postfach 10 04 65, Telefon: (069) 80 62-2225
Telex: (069) 4152871, Telefax: (069) 80 62-2484
Postgirokonto Frankfurt: BLZ 500 100 60, KINr. 490 31-808

Schutzgebühr monatlich DM 18,-
einschließlich Versandkosten,
Einzelpreis 0,80 DM
zuzüglich Versandkosten

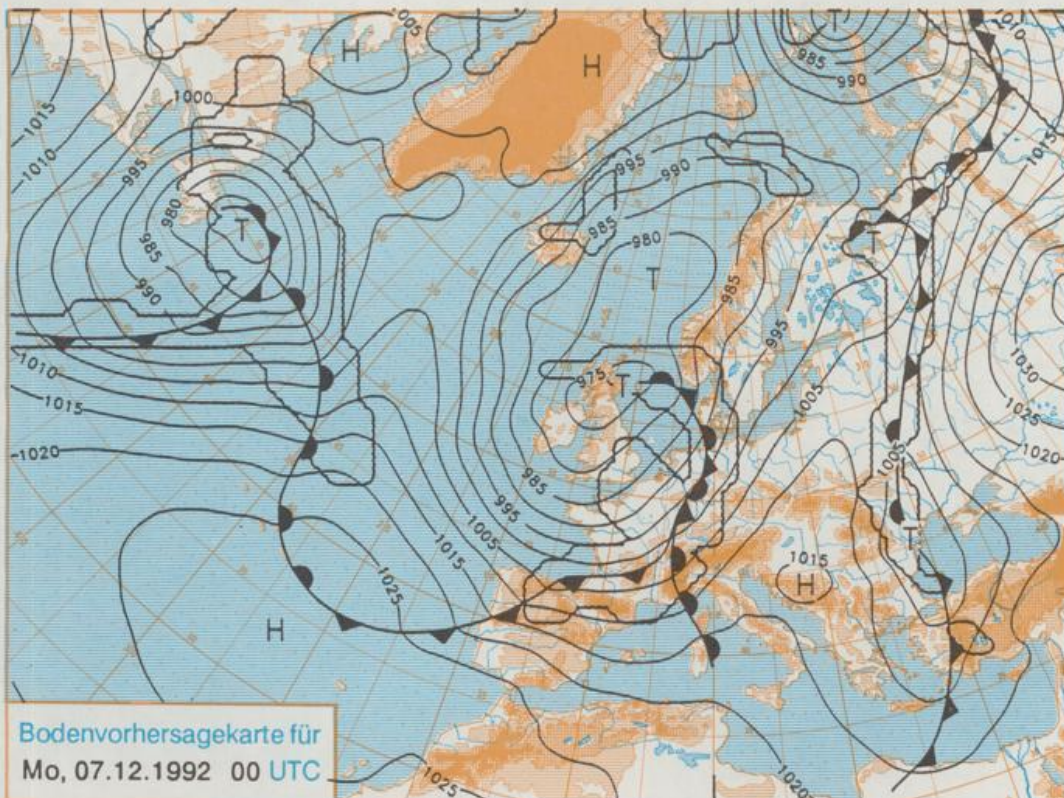
Jahrgang 1992

Freitag, den 04. Dezember

Nummer 339



Stereographische Projektion 1 : 60 000 000 60°N



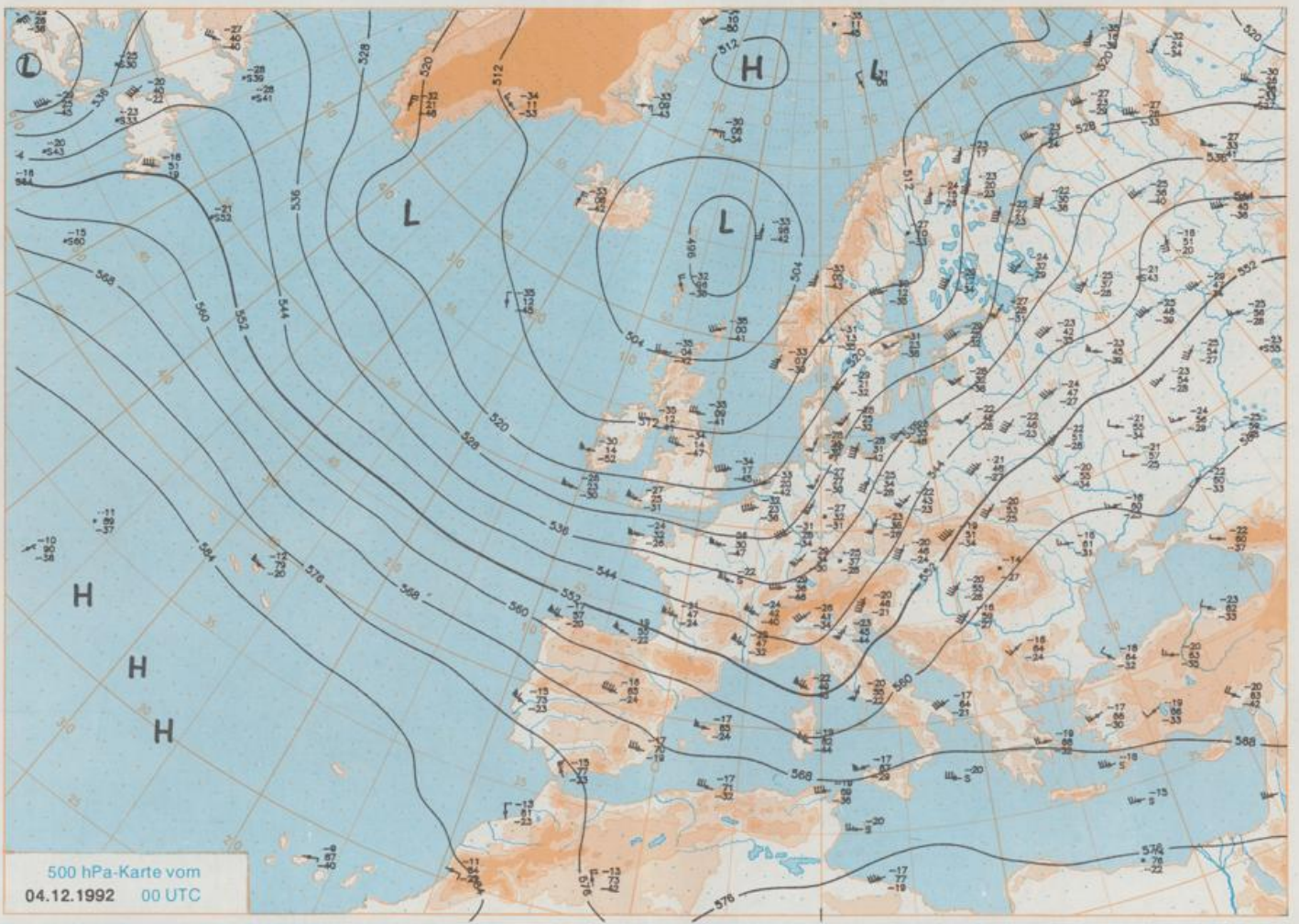
Deutschland-Vorhersage für Sonntag, 06.12.1992

Auf der Südseite eines kräftigen Zentraltiefs über dem Nordmeer lag Deutschland am 04.12. 00 UTC in einer kräftigen westlichen Strömung, mit der eine Wellenstörung von der Biskaya rasch nach Mitteleuropa geführt wurde. Sie erreicht am Samstag die westliche Ostsee und zieht bis zum Sonntag zum Weißen Meer. Nach kurzem Zwischenhocheinfluß greift eine neue Störung in der Nacht zu Montag auf Deutschland über.

Anfangs wechselnde Bewölkung mit Aufheiterungen und im Nordosten nachlassende Schauer. Am Nachmittag wieder zunehmende Bewölkung und gegen Abend in der Westhälfte einsetzender Regen. Tiefsttemperaturen minus 1 bis plus 4 Grad C. Höchstwerte 4 bis 9 Grad C. Mäßiger bis frischer West- bis Südwestwind, gegen Abend auf südliche Richtungen drehend und zunehmend.

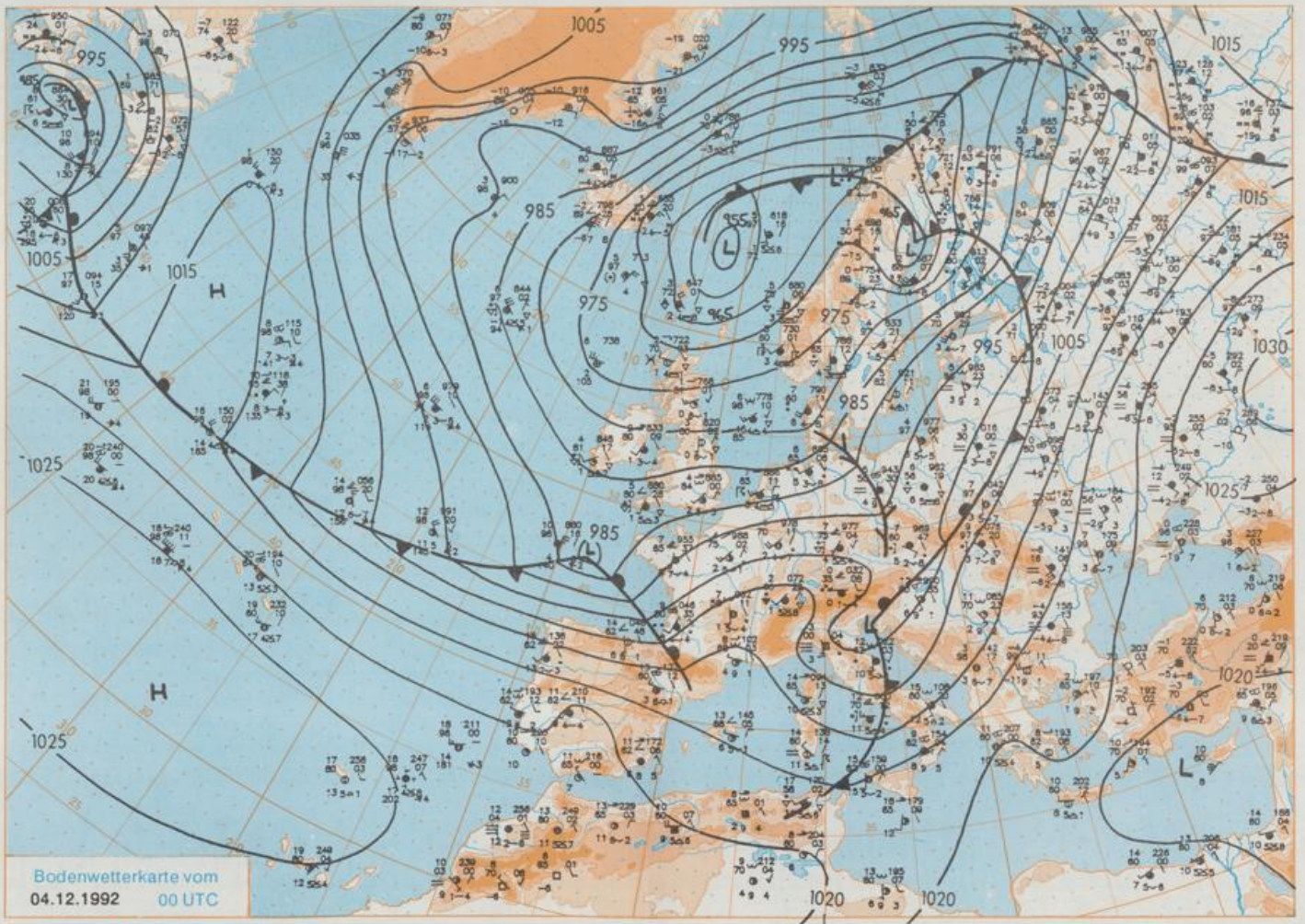
Weitere Aussichten für Montag, 07.12.1992

Zeitweise Regen, am Nachmittag im Westen Übergang zu wechselnder Bewölkung mit Schauern. Sehr windig und mild.



500 hPa-Karte vom
04.12.1992 00 UTC

Stereographische Projektion 1 : 30 000 000 60°N



Wettermeldungen von Freitag, dem 4. Dezember 1992 06 UTC

Station	Bar.-höhe (m)	Luftdr. red.NN (hPa)	Wetter	Wind km/h	Temperatur (Grad C)					Sonne Vort. Std.	RR 24h mm	Schnee höhe cm	Extremwerte der Lufttemperatur in der Dekade vom 1.12 bis 10.12 Datum						
					Luft 2 m	Tau- punkt	Max	Mittel	Min				Nacht 2 m	5 cm	seit	Tmax	Datum	Tmin	Datum
					Deutschland														
Helgoland	8	984.4	nach Gewitt	SW	59	6.3	4.8	8.1	7.6	6.3	6	3.2	2	1952	12.0	4.12.1953	-4.4	7.12.1978	
List / Sylt	29	982.4	Gewitter	WSW	37	5.6	3.4	7.6	6.8	3.9	2	3.2	6	1937	11.7	4.12.1953	-7.7	7.12.1980	
Schleswig	48	985.2	Wetterleuch	SW	28	4.6	3.5	6.7	5.9	4.5	3	2.2	4	1947	12.7	4.12.1953	-12.8	1.12.1973	
Kiel	31	985.8	wolkig	SW	25	5.1	2.8	7.1	5.9	4.2	3	2.0	7	1940	14.3	4.12.1953	-13.6	8.12.1980	
Arkona	42	986.6	stark bew.	SW	37	4.6	3.3	7.9	5.5	4.0	2	1.3	0.0	1951	12.1	4.12.1953	-8.7	9.12.1969	
Norderney	16	985.6	leicht bew.	SW	26	5.5	3.7	7.5	6.8	5.5	4	1.5	0.2	1947	11.4	4.12.1953	-7.3	8.12.1978	
Bremerhaven	11	987.5	wolkig	SSW	31	5.8	3.6	7.8	6.7	5.4	4	3.4	4	1949	12.8	5.12.1979	-11.2	1.12.1973	
Cuxhaven	12	986.4	stark bew.	WSW	30	5.3	3.1	7.7	6.0	5.0	2	2.9	4	1946	13.5	4.12.1953	-7.4	7.12.1980	
Hamburg/Flugh.	16	988.2	stark bew.	WSW	21	5.1	3.0	7.6	6.2	5.0	4	1.7	2	1891	15.4	4.12.1953	-17.2	7.12.1980	
Lübeck	15	987.8	bedeckt	SSW	22	5.4	3.4	7.5	5.8	4.4	2	1.6	2	1890	15.2	4.12.1953	-13.0	1.12.1985	
Boitenhagen	17	986.9	wolkig	SW	30	4.9	3.8	7.5	5.6	4.2	3	2.5	3	1951	13.9	5.12.1979	-11.0	1.12.1985	
Schwerin	67	988.8	wolkig	SW	24	5.0	2.7	7.6	5.9	4.3	3	1.9	1	1946	14.7	4.12.1953	-11.8	1.12.1985	
Warnemünde	10	987.5	wolkig	SW	18	5.4	3.6	8.7	6.1	4.3	3	0.6	1	1951	14.4	5.12.1979	-9.3	8.12.1959	
Teterow	50	989.0	wolkig	SW	24	5.3	2.6	8.9	5.3	2.9	1	0.4	0.1	1947	14.1	4.12.1953	-16.2	1.12.1985	
Barth	7																		
Greifswald	6	988.2	bedeckt	SW	18	5.9	3.5	9.7	6.1	2.7	1	0.7	0.0	1951	14.5	5.12.1961	-13.7	10.12.1969	
Ueckermünde	7	989.5	bedeckt	SW	24	5.7	3.3	10.4	5.3	2.0	0	0.9							
Emden	12	986.3	wolkig	SSW	39	5.3	4.0	7.6	6.5	5.0	4	3.8	3	1947	12.4	5.12.1961	-9.6	1.12.1973	
Bremen/Flugh.	5	988.4	bedeckt	SW	26	5.7	2.6	8.2	6.6	4.9	3	4.1	3	1890	15.4	4.12.1953	-15.4	5.12.1980	
Soi tau	78	990.0	stark bew.	SW	18	5.4	2.7	7.8	6.1	4.7	3	3.4	2	1947	15.5	4.12.1953	-17.4	7.12.1980	
Boizenburg	46	988.9	stark bew.	SW	18	5.3	2.6	7.7	5.8	3.4	3	3.0	0.8						
Lüchow	18	990.7	bedeckt	SW	21	5.0	2.8	7.9	5.9	4.5	2	2.9	0.4	1954	15.1	5.12.1979	-15.6	7.12.1980	
Seehausen/Altm.	23	991.1	bedeckt	SSW	13	5.1	2.5	9.2	5.9	3.5	2	2.4	0.5						
Marnitz	87	989.5	wolkig	SSW	18	4.7	2.4	7.8	5.5	3.7	2	X	0.9						
Neuruppin	39	991.4	wolkig	SSW	15	4.5	2.3	9.3	6.6	4.3	1	2.8	0.3						
Neubrandenburg	80	989.5	bedeckt	SW	31	5.3	2.8	9.2	5.7	3.8	3	1.5	0.0						
Angermünde	55	991.0	bedeckt	SW	28	5.9	2.9	10.2	5.6	1.6	-0	3.2	0.0	1951	14.4	5.12.1979	-14.6	7.12.1980	
Lingen	26	987.8	stark bew.	SSW	18	5.4	3.2	8.6	6.7	5.1	4	4.7	8	1951	16.4	4.12.1953	-12.3	2.12.1973	
Münst.-Osn./Flugh.	52	989.8	stark bew.	SW	30	5.7	2.6	8.6	6.8	5.4	4	4.9	1						
Osnabrück	97	989.8	stark bew.	SW	21	5.5	2.4	8.2	6.6	4.7	4	3.8	3	1952	15.5	4.12.1953	-13.0	2.12.1973	
Bad Salzungen	139	991.1	stark bew.	SSW	22	4.8	2.9	8.3	6.8	4.7	4	4.2	0.3	1935	16.0	5.12.1985	-14.6	1.12.1973	
Hannover/Flugh.	54	990.5	stark bew.	SW	24	6.0	2.5	8.5	6.8	5.6	5	3.0	0.1	1936	15.3	5.12.1979	-16.1	1.12.1973	
Braunschweig	88	991.3	wolkig	SW	17	5.7	2.4	9.0	7.1	5.2	3	3.9	0.5	1891	16.6	4.12.1953	-18.8	6.12.1902	
Gardelegen	48	991.3	stark bew.	SW	18	5.4	1.6	9.4	6.4	4.3	3	2.5	0.2						
Magdeburg	84	992.4	wolkenlos	SSW	11	3.8	0.3	10.0	7.2	3.2	1	3.4	0.0	1947	16.7	4.12.1953	-12.8	10.12.1969	
Potsdam	99	992.6	wolkig	SW	21	3.9	1.5	10.1	6.3	3.9	1	1.9	0.1	1893	15.4	4.12.1953	-16.7	6.12.1902	
Berlin-Temp.	49	992.3	wolkig	SW	15	5.8	1.7	11.1	7.3	4.2	2	1.6	0.0	1876	15.7	5.12.1961	-18.8	9.12.1879	
Lindenberg	112	993.1	bedeckt	WSW	22	5.8	2.2	10.1	5.9	3.0	1	0.1	0.1	1951	15.1	5.12.1961	-13.4	7.12.1980	
Manschow	16	992.3	stark bew.	WSW	22	6.4	4.1	10.0	6.2	2.8	1	0.6							
Düsseldorf/Flugh.	41	991.2	stark bew.	SSW	30	5.9	1.5	9.7	6.5	4.9	4	4.5	1	1969	16.2	5.12.1985	-13.1	2.12.1973	
Bocholt	24	990.0	bedeckt	SSW	26	5.2	3.0	8.9	7.0	5.2	4	4.7	6	1947	15.6	4.12.1953	-11.5	9.12.1950	
Essen	161	991.2	stark bew.	SW	15	5.0	1.3	8.9	5.9	4.5	4	4.5	1	1935	16.7	4.12.1953	-11.1	2.12.1973	
Kahler Asten	859	-	bedeckt	SSW	39	-0.8	-1.2	2.4	2.0	-0.8	-1	2.1	4	1955	11.0	3.12.1989	-14.0	1.12.1973	
Bad Lipspringe	158	991.8	stark bew.	SSW	17	4.8	2.8	8.2	7.0	4.0	4	4.2	0.7	1951	16.0	4.12.1953	-18.7	1.12.1973	
Kassel	233	993.5	Regen	SSW	26	4.4	2.4	8.7	6.4	4.2	3	2.9	1	1951	15.2	4.12.1953	-13.8	1.12.1973	
Göttingen	173	993.1	leicht bew.	SSW	15	4.8	2.1	9.0	7.6	4.7	3	3.7	1	1947	16.0	4.12.1953	-16.2	10.12.1967	
Leinefelde	356	993.1	wolkig	SW	26	3.8	0.9	8.3	5.9	3.8	2	3.8	0.2	1957	13.3	5.12.1961	-19.7	1.12.1973	
Braunlage	610	992.5	bedeckt	SW	30	0.6	-0.6	5.2	3.2	0.6	0	2.3	4	1936	14.1	3.12.1989	-13.6	5.12.1943	
Brocken	1153	-	Schneesich.	SW	80	-2.2	-2.2	1.4	-0.7	-2.5	-3	0.2	3	1951	11.1	6.12.1962	-14.3	1.12.1973	
Artern	166	993.2	wolkig	SW	26	4.5	1.7	9.3	7.6	4.5	3	3.0		1954	15.2	5.12.1961	-14.2	1.12.1973	
Leipzig/Flugh.	141	993.7	stark bew.	SW	33	4.8	0.2	9.5	7.3	4.5	3	1.2		1951	16.6	4.12.1953	-12.0	5.12.1980	
Wittenberg	106	993.3	wolkig	SSW	18	4.6	1.4	10.0	7.0	4.1	2	2.0		1951	15.7	5.12.1961	-13.0	7.12.1980	
Oschatz	152	994.6	leicht bew.	SSW	13	5.3	1.8	12.2	7.1	5.1	3	0.7	3						
Dresden/Flugh.	227	995.4	bedeckt	WSW	13	5.8	1.6	12.2	8.4	5.7	4		0.4	1917	16.4	3.12.1985	-15.8	4.12.1933	
Doberlug-Kr.	99	994.7	wolkig	SW	13	6.0	1.2	12.4	6.7	3.6	1	0.3	0.2						
Cottbus	69	994.4	bedeckt	WSW	21	6.4	0.8	10.2	7.2	4.9	3	0.1	0.7	1951	16.5	5.12.1961	-15.1	7.12.1980	
Görlitz	238	995.6	wolkig	W	21	6.4	2.8	9.2	7.5	5.9	3	0.9		1951	15.3	5.12.1961	-14.2	2.12.1980	
Aachen	205	990.7	wolkig	SSW	26	4.4	0.4	8.9	5.5	3.3	3	5.5	2	1891	17.6	4.12.1953	-12.9	6.12.1902	
Nürnberg	629	993.8	stark bew.	SSW	33	0.2	-0.3	4.4	2.4	0.1	-0	2.6	1	1947	12.6	4.12.1953	-13.5	3.12.1973	
Köln-Bonn/Flugh.	99	992.8	leicht bew.	S	13	4.6	0.4	9.8	6.2	4.4	3	1.7	0.1	1957	17.7	5.12.1985	-18.0	2.12.1973	
Bendorf	132	994.4	stark bew.	S	15	4.8	0.3	9.0	7.6	4.7	3	1.3	0.7	1951	16.2	4.12.1953	-10.6	2.12.1973	
Bad Marienberg	555	994.5	stark bew.	SSW	21	1.0	-0.5	5.4	4.5	1.0	1	1.2	2	1962	10.8	3.12.1989	-12.8	3.12.1973	
Gießen	195	995.4	wolkig	SSW	17	4.5	2.2	9.0	7.7	4.5	3	0.4	0.5	1939	15.2	4.12.1953	-14.2	2.12.1973	
Bad Hersfeld	225	994.8	stark bew.	WSW	17	4.7	1.2	10.1	7.1	4.7	1	3.1	2	1949	16.7	4.12.1953	-16.4	1.12.1973	
Wasserkuppe	925	-	bedeckt	SW	37	-1.2	-1.2	4.2	2.4	-1.2	-1	1.5	2	1936	12.8	4.12.1953	-13.6	1.12.1973	
Meiningen	453	996.0	stark bew.	SSW	17	2.7	0.2	8.3	5.9	2.4	1	1.3	2						
Schmücke	942	-	Schneefall	SW	39	-1.0	-1.0	4.2	2.3	-1.0	-1								