

Wetterkarte

ISSN 0936-5818

D 7311 A

Amtsblatt des Deutschen Wetterdienstes

Erscheint täglich
Nur Postbezug

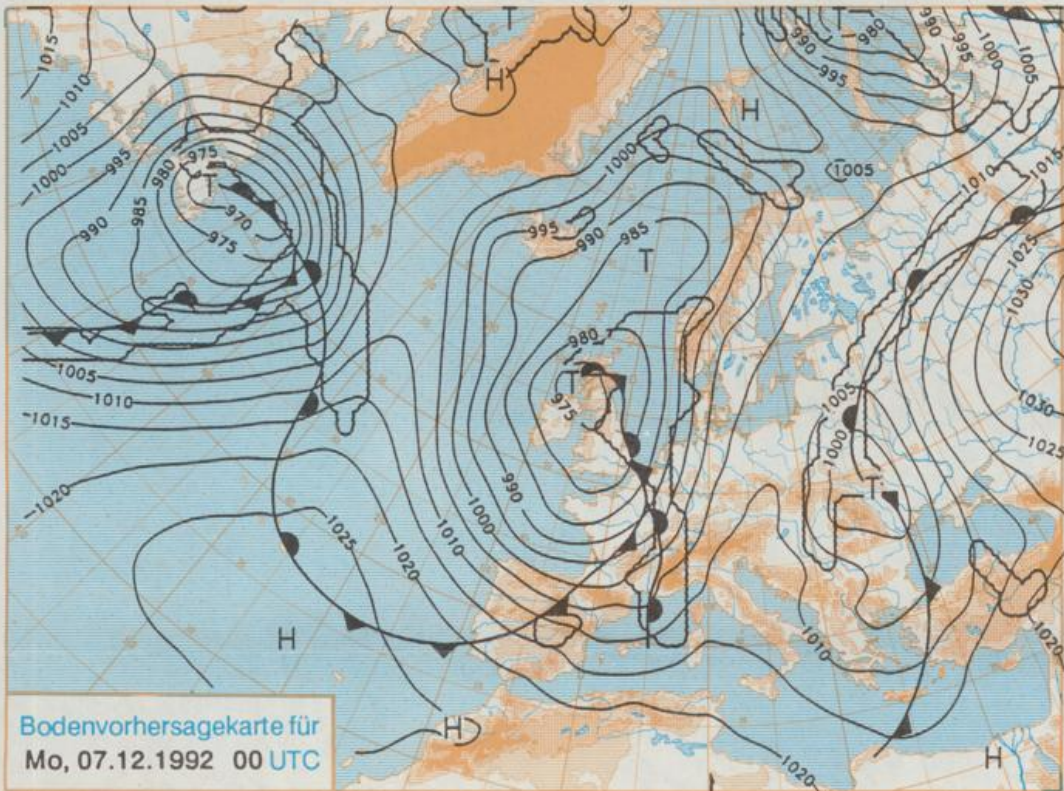
Druck und Verlag: Deutscher Wetterdienst, Zentralamt
Frankfurter Straße 135, 6050 Offenbach am Main
Postfach 10 04 65, Telefon: (069) 80 62-2225
Telex: (069) 4152871, Telefax: (069) 80 62-2484
Postgirokonto Frankfurt: BLZ 500 100 60, KtNr. 490 31-606

Schutzgebühr monatlich DM 18,-
einschließlich Versandkosten,
Einzelpreis 0,80 DM
zuzüglich Versandkosten

Jahrgang 1992

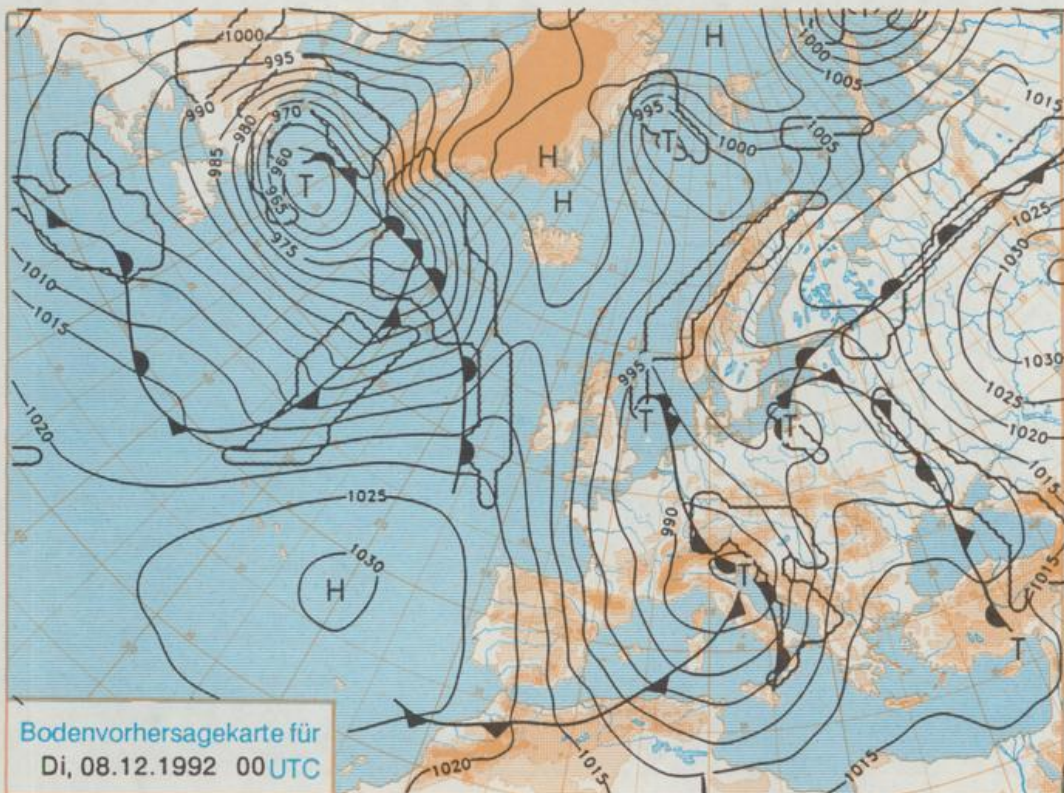
Samstag, den 05. Dezember

Nummer 340



Bodenvorhersagekarte für
Mo, 07.12.1992 00 UTC

Stereographische Projektion 1 : 60 000 000 60°N



Bodenvorhersagekarte für
Di, 08.12.1992 00 UTC

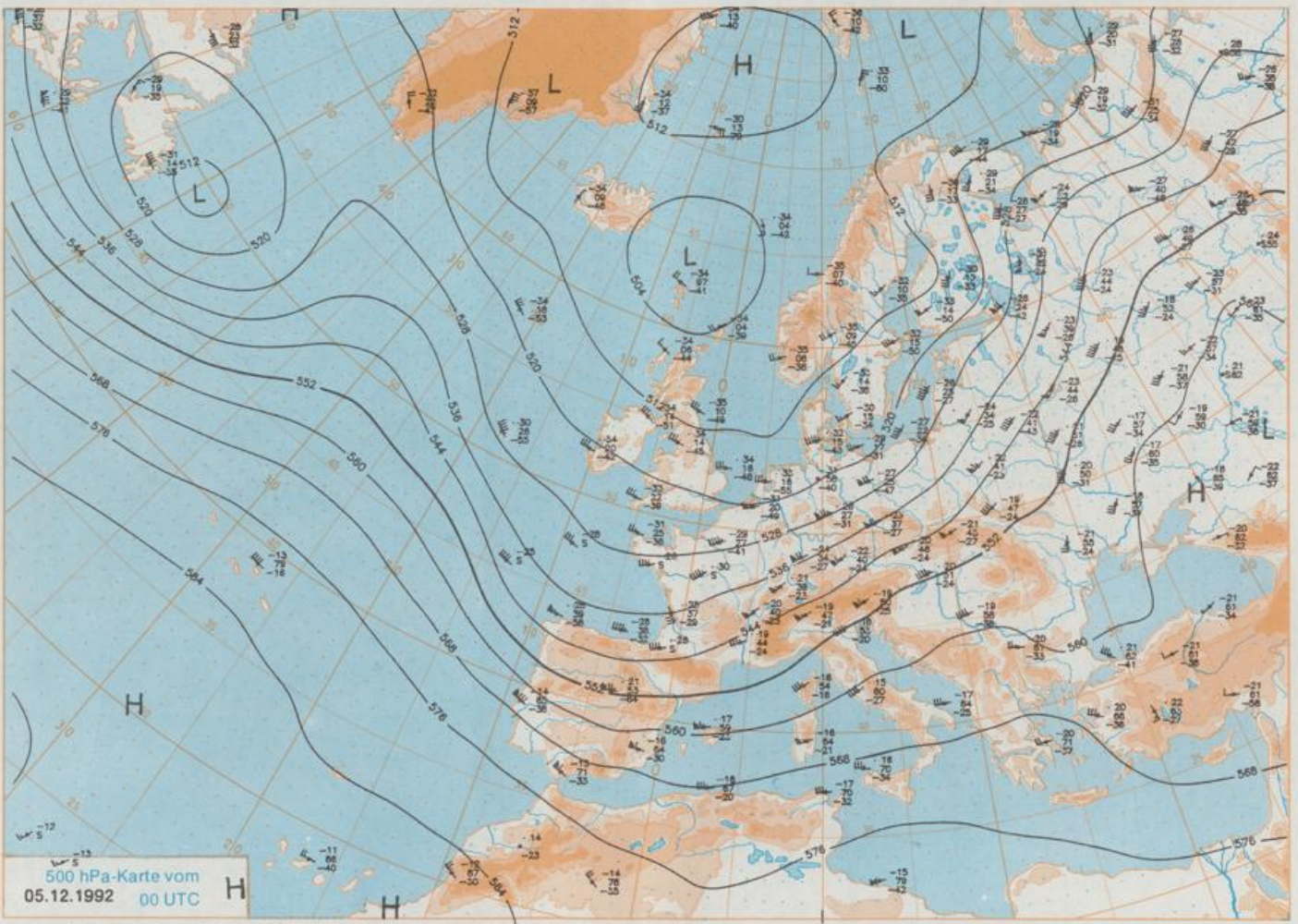
Deutschland-Vorhersage für Montag, 07.12.1992

Die hinter dem am Samstag über den Alpen und dem östlichen Mitteleuropa angegangenen Frontensystem eingeflossene frische Meeresluft kommt kurzzeitig unter Hochdruckeinfluß zur Ruhe, bevor am Montag in der ersten Tageshälfte die Fronten eines weiteren atlantischen Tiefs auf Mitteleuropa übergreifen. Sie sorgen in den kommenden Tagen in Deutschland für einen unbeständigen Witterungsablauf.

In der Osthälfte heiter bis wolkig und trocken. In der Westhälfte zunehmende Bewölkung und nachfolgend Regen. Tiefste Temperaturen zwischen minus 2 Grad im Osten und plus 4 Grad C im Westen. Im Osten schwacher, im Westen mäßiger bis frischer, zeitweise böiger Wind aus Südost bis Süd.

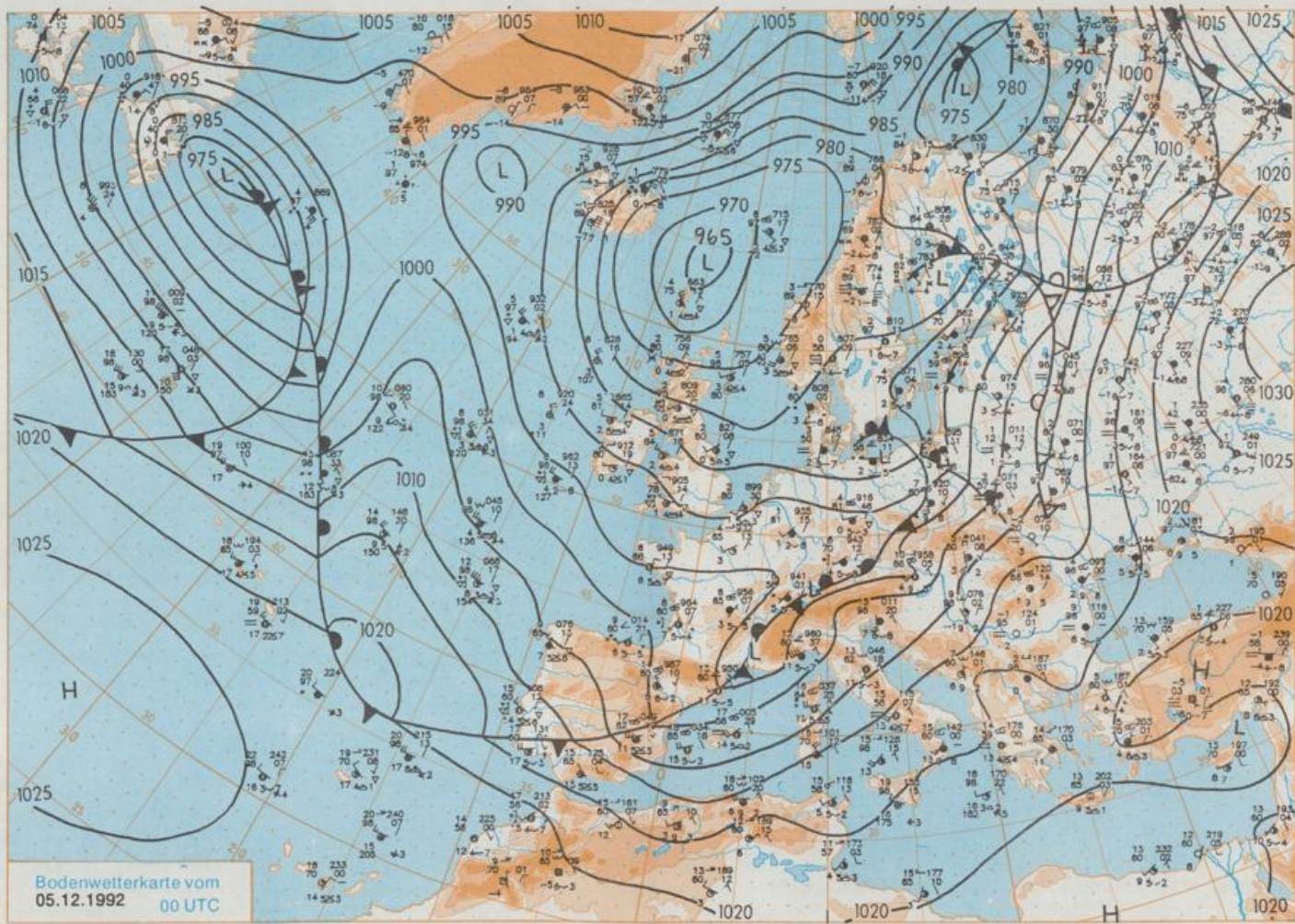
Weitere Aussichten für Dienstag, 08.12.1992

Auch im Osten zeitweise Regen, wenig geänderte Temperaturen.



500 hPa-Karte vom
05.12.1992 00 UTC

Stereographische Projektion 1 : 30 000 000 60°N



Stereographische Projektion 1 : 30 000 000 60°N

Wettermeldungen von Samstag, dem 5. Dezember 1992 06 UTC

Station	Bar.-höhe (m)	Luftdr. red.NN (hPa)	Wetter	Wind km/h	Temperaturen (Grad C)						Sonne Vort. Std.	RR 24h mm	Schnee höhe cm	Extremwerte der Lufttemperatur in der Dekade vom 1.12. bis 10.12. Datum				
					Taufpunkt	Max	Mittel	Min	Nacht	Tmax				Tmin	Datum	Datum		
																	Luft 2 m	Vortag
Helgoland	8	987.2	wolkig	W 31	6.8	3.4	6.7	5.8	4.7	3			1952	12.0	4.12.1953	-4.4	7.12.1978	
List / Sylt	29	985.6	leicht bew.	W 21	4.8	2.5	5.9	5.0	3.4	2			1937	11.7	4.12.1953	-7.7	7.12.1980	
Schleswig	48	987.5	Schauer	WSW 11	2.6	2.6	5.1	3.6	1.4	0	0.2	6	1947	12.7	4.12.1953	-12.8	1.12.1973	
Kiel	31	987.3	bedeckt	SW 14	3.0	2.3	5.9	4.6	2.3	0	1.6	1	1940	14.3	4.12.1953	-13.6	8.12.1980	
Arkona	42	989.4	stark bew.	SSW 28	2.6	1.5	5.7	4.7	1.7	0	4.2	2	1951	12.1	4.12.1953	-8.7	9.12.1969	
Norderney	16	988.6	leicht bew.	WSW 22	4.8	3.2	5.6	5.0	4.0	3		0.9	1947	11.4	4.12.1953	-7.3	8.12.1978	
Bremerhaven	11	989.2	wolkig	SW 30	3.5	2.7	5.9	4.1	2.0	2		2	1949	12.8	5.12.1979	-11.2	1.12.1973	
Cuxhaven	12	988.5	stark bew.	WSW 22	3.8	2.0	5.6	4.0	2.6	0	0.1	1	1946	13.5	4.12.1953	-7.4	7.12.1980	
Hamburg/Flugh.	16	989.7	Regen	SW 21	3.4	1.9	6.0	4.2	2.1	-0.3	0.3	0.7	1891	15.4	4.12.1953	-17.2	7.12.1980	
Lübeck	15	989.6	bedeckt	SSW 17	3.2	2.1	6.2	4.2	1.6	-2	0.5	1	1890	15.2	4.12.1953	-13.0	1.12.1985	
Boltenhagen	17	988.8	bedeckt	SSW 22	3.0	2.5	5.9	4.0	1.2	0	1.0	2	1951	13.9	5.12.1979	-11.0	1.12.1985	
Schwerin	67	990.3	stark bew.	SSW 21	2.8	1.7	5.7	3.7	1.9	1	0.2	3	1946	14.7	4.12.1953	-11.8	1.12.1985	
Warnemünde	10	989.2	Regen	SSW 22	3.3	2.3	6.4	4.2	2.1	1	0.5	2	1951	14.4	5.12.1979	-9.3	8.12.1959	
Teterow	50	990.5	bedeckt	S 22	2.7	1.4	6.1	3.8	1.8	1	0.2	2	1947	14.1	4.12.1953	-16.2	1.12.1985	
Barth	7	988.9	bedeckt	SSW 18	3.1	2.2	6.4	4.3	1.4	0	1.2	1						
Greifswald	6	990.5	stark bew.	SSW 13	3.0	1.4	6.8	4.6	2.0	1	2.3	2	1951	14.5	5.12.1961	-13.7	10.12.1969	
Ueckermünde	7	991.6	stark bew.	S 15	2.9	1.3	6.8	4.8	2.4	1	1.2	2						
Emden	12	989.5	leicht bew.	SSW 35	3.1	2.5	5.5	4.6	2.4	2		2	1947	12.4	5.12.1961	-9.6	1.12.1973	
Bremer/Flugh.	5	990.9	stark bew.	SW 24	3.8	2.0	5.9	3.9	1.9	1		5	1890	15.4	4.12.1953	-15.4	5.12.1980	
Soltau	78	991.6	bedeckt	WSW 17	2.9	1.9	6.4	3.5	1.7	1	0.7	6	1947	15.5	4.12.1953	-17.4	7.12.1980	
Boizenburg	46	990.5	stark bew.	WSW 22	3.0	1.9	6.4	3.9	2.0	2	1.3	3						
Lüchow	18	991.5	wolkig	SW 17	3.6	2.2	7.1	3.4	1.0	0	0.5	4	1954	15.1	5.12.1979	-15.6	7.12.1980	
Seehausen/Altm.	23	991.7	stark bew.	SW 18	3.6	1.6	7.4	3.3	0.9	0	1.8	4						
Marnitz	87	990.5	Regen	SSW 18	2.7	1.3	5.9	3.0	1.0	0	X	4						
Neuruppin	39	992.3	stark bew.	S 18	3.1	1.9	6.8	4.0	1.7	1	0.9	5						
Neubrandenburg	80	991.1	bedeckt	S 22	2.3	0.9	5.9	3.7	1.7	1	0.7	3						
Angermünde	55	992.6	wolkig	S 11	1.7	0.5	7.1	4.5	1.7	0	2.9	3	1951	14.4	5.12.1979	-14.6	7.12.1980	
Lingen	26	991.3	wolkenlos	SW 13	3.0	2.6	5.6	4.3	2.3	2		5	1951	16.4	4.12.1953	-12.3	2.12.1973	
Münst.-Osn./Flugh.	52	992.5	leicht bew.	SW 17	3.2	1.8	5.8	3.8	1.9	2		7						
Osnabrück	97	992.6	wolkig	WSW 15	3.2	2.0	5.5	3.5	0.9	1		8	1952	15.5	4.12.1953	-13.0	2.12.1973	
Bad Salzuflen	139	993.2	stark bew.	SW 13	3.6	2.3	5.2	2.7	0.6	0		8	1935	16.0	5.12.1985	-14.6	1.12.1973	
Hannover/Flugh.	54	992.1	leicht bew.	SW 18	3.3	1.5	6.4	3.3	0.8	1	0.9	6	1936	15.3	5.12.1979	-16.1	1.12.1973	
Braunschweig	88	993.3	stark bew.	WSW 11	3.4	1.1	6.2	3.3	1.2	-0	2.1	8	1891	16.6	4.12.1953	-18.8	6.12.1902	
Gardelegen	48	992.6		WSW 17	4.1	1.4	7.0	2.9	0.5	0	2.1	10						
Magdeburg	84	993.3	wolkig	SSW 8	2.8	0.1	6.7	3.8	0.9	-0	2.0	7	1947	16.7	4.12.1953	-12.8	10.12.1969	
Potsdam	99	993.3	stark bew.	SSW 18	2.2	0.9	7.1	5.0	0.9	-1	3.5	7	1893	15.4	4.12.1953	-16.7	6.12.1902	
Berlin-Temp.	49	993.3	stark bew.	S 13	3.0	1.1	7.3	5.9	1.7	1	3.8	6	1876	15.7	5.12.1961	-18.8	9.12.1879	
Lindenberg	112	994.1	wolkig	S 11	2.3	0.4	7.1	6.0	1.9	1	4.0	4	1951	15.1	5.12.1961	-13.4	7.12.1980	
Manschnow	16	993.7	wolkig	SSW 15	2.4	1.5	7.3	5.7	2.4	1	2.7	3						
Düsseldorf/Flugh.	41	994.2	wolkenlos	SSW 15	2.0	0.9	6.2	3.7	1.5	-1		10	1969	16.2	5.12.1985	-13.1	2.12.1973	
Bocholt	24	992.0	leicht bew.	SW 17	2.8	1.2	5.4	4.1	2.8	1		6	1947	15.6	4.12.1953	-11.5	9.12.1950	
Essen	161	994.9	leicht bew.	SW 11	1.8	0.8	5.0	2.9	1.8	0		8	1935	16.7	4.12.1953	-11.1	2.12.1973	
Kähler Asten	859	-	in Wolken	WSW 28	-1.8	-2.0	-0.4	-1.7	-2.0	-2		16	15	1955	11.0	3.12.1989	-14.0	1.12.1973
Bad Lippspringe	158	994.0	stark bew.	SSW 17	3.1	1.6	5.3	2.9	1.1	1		14	1951	16.0	4.12.1953	-18.7	1.12.1973	
Kassel	233	994.6	leicht bew.	S 11	2.1	0.9	4.6	2.6	2.1	0		9	1951	15.2	4.12.1953	-13.8	1.12.1973	
Göttingen	173	994.4	wolkig	WSW 8	3.7	0.9	5.3	3.0	2.7	1	0.3	8	1947	16.0	4.12.1953	-16.2	10.12.1967	
Leinefelde	356	994.3	wolkig	WSW 9	1.4	-0.3	3.9	2.2	1.4	-0	0.7	9	1957	13.3	5.12.1961	-19.7	1.12.1973	
Braunlage	610	993.4	stark bew.	WSW 18	0.1	-1.1	1.1	0.0	-0.8	-1	0.3	8	11	1936	14.1	3.12.1989	-13.6	5.12.1943
Brocken	1153	-	gef. Nebel	WSW 61	-3.4	-3.6	-1.8	-3.4	-3.9	-4		14	25	1951	11.1	6.12.1962	-14.3	1.12.1973
Artern	166	993.5	stark bew.	SW 21	3.3	0.7	6.6	4.6	2.9	3	1.3	7	1954	15.2	5.12.1961	-14.2	1.12.1973	
Leipzig/Flugh.	141	994.3	stark bew.	SSW 17	3.8	-0.5	6.5	6.1	2.9	2	2.7	4	1951	16.6	4.12.1953	-12.0	5.12.1980	
Wittenberg	106	993.8	bedeckt	S 11	2.8	0.2	7.1	6.2	2.1	1	3.0	5	1951	15.7	5.12.1961	-13.0	7.12.1980	
Oschatz	152	994.5	stark bew.	S 5	3.4	0.7	6.6	7.1	3.2	1	3.4	1						
Dresden/Flugh.	227	995.2	bedeckt	SSW 8	4.3	-0.1	7.3	7.0	4.0	3	3.8	0.0	1917	16.4	3.12.1985	-15.8	4.12.1933	
Doberlug-Kir.	99	994.7	bedeckt	SSW 9	3.5	0.1	7.4	7.1	2.8	2	3.1	5						
Cottbus	69	995.1	bedeckt	SSW 8	3.8	-0.1	8.2	7.4	3.8	3	3.9	3	1951	16.5	5.12.1961	-15.1	7.12.1980	
Gorlitz	238	995.4	bedeckt	W 5	4.0	0.2	7.0	6.4	3.8	3	3.8	0.0	1951	15.3	5.12.1961	-14.2	2.12.1980	
Aachen	205	993.7	leicht bew.	SSW 15	2.8	1.2	4.6	2.9	2.5	1		12	1891	17.6	4.12.1953	-12.9	6.12.1902	
Nürburg	629	996.0	leicht bew.	SW 11	-0.1	-1.1	3.2	0.5	-0.4	-2		17	6	1947	12.8	4.12.1953	-13.5	3.12.1973
Köln-Bonn/Flugh.	99	994.5	leicht bew.	S 11	0.6	-0.1	5.0	3.2	0.6	-2		10	1957	16.7	5.12.1985	-18.0	2.12.1973	
Bendorf	132	995.7	leicht bew.	W 5	2.4	0.5	6.7	2.7	2.4	-1		10	1951	17.2	4.12.1953	-10.6	2.12.1973	
Bad Marienberg	555	995.1	leicht bew.	W 11	-0.1	-0.4	2.5	0.3	-0.6	-2		5	2	1962	10.8	3.12.1989	-12.8	3.12.1973
Geißen	195	995.6	wolkig	SSE 4	2.0	1.0	6.4	3.3	1.4	0		7	1939	15.2	4.12.1953	-14.2	2.12.1973	
Bad Hersfeld	225	995.3	leicht bew.	S 4	3.3	0.9	6.9	3.4	3.3	1		7	1949	16.7	4.12.1953	-16.4	1.12.1973	
Wasserkuppe	925	-	in Wolken	WSW 17	-1.5	-1.5	2.1	-1.6	-1.9	-2		4	5	1936	12.8	4.12.1953	-13.6	1.12.1973
Meiningen	453	995.7	bedeckt	SW 15	1.5	-0.2	3.8	1.8	1.2	-0		14	1					
Schmücke	942	-	in Wolken	WSW 17	-1.7	-2.3	0.5	-1.1	-1.8	-2		20	10					
Erfurt/Flugh.	323	994.8	stark bew.	SW 5	2.3	0.2	6.1	3.2	1.8	1	1.6	3	1967	15.2	5.12.1985	-16.1	1.12.1973	
Neuhaus a.R.	850	-	bedeckt	W 11	-1.0	-1.3	1.0	0.3	-1.3	-1		14	12					
Gera-Leu.mnitz</																		