

Wetterkarte

ISSN 0936-5818

D 7311 A

Amtsblatt des Deutschen Wetterdienstes

Erscheint täglich
Nur Postbezug

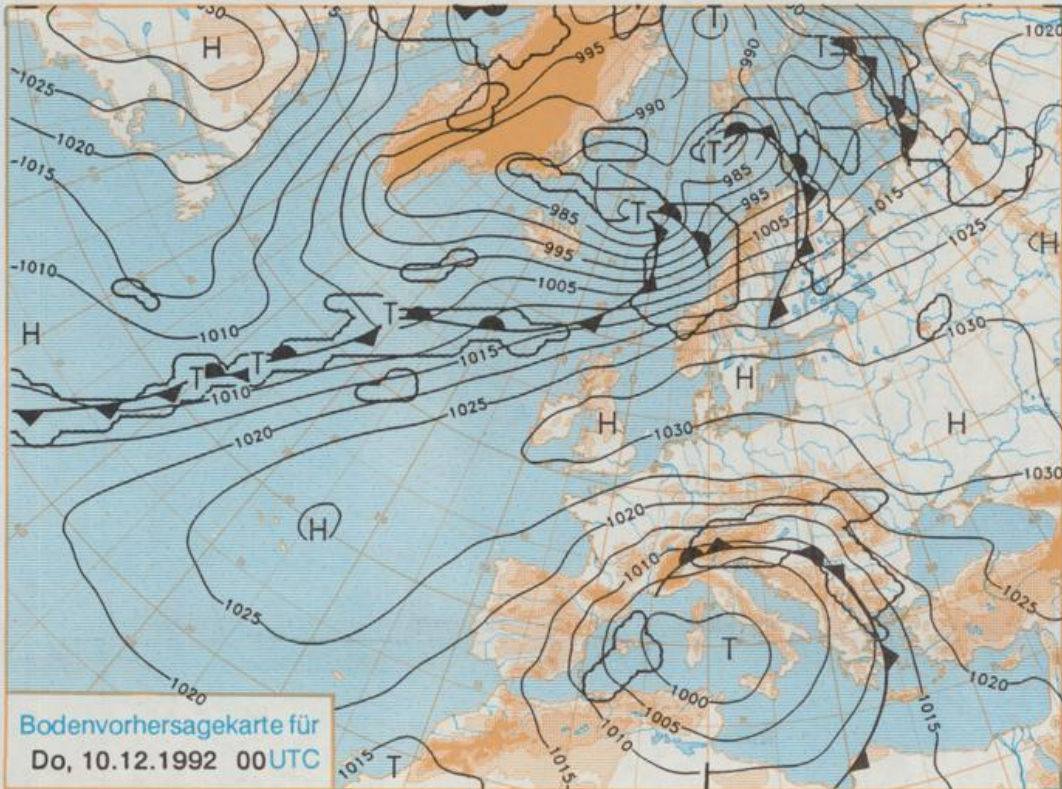
Druck und Verlag: Deutscher Wetterdienst, Zentralamt
Frankfurter Straße 135, 6050 Offenbach am Main
Postfach 10 04 65, Telefon: (069) 80 62-2225
Telex: (069) 4152871, Telefax: (069) 80 62-2484
Postgirokonto Frankfurt: BLZ 500 100 60, KfNr. 490 31-606

Schutzgebühr monatlich DM 18,-
einschließlich Versandkosten,
Einzelpreis 0,80 DM
zuzüglich Versandkosten

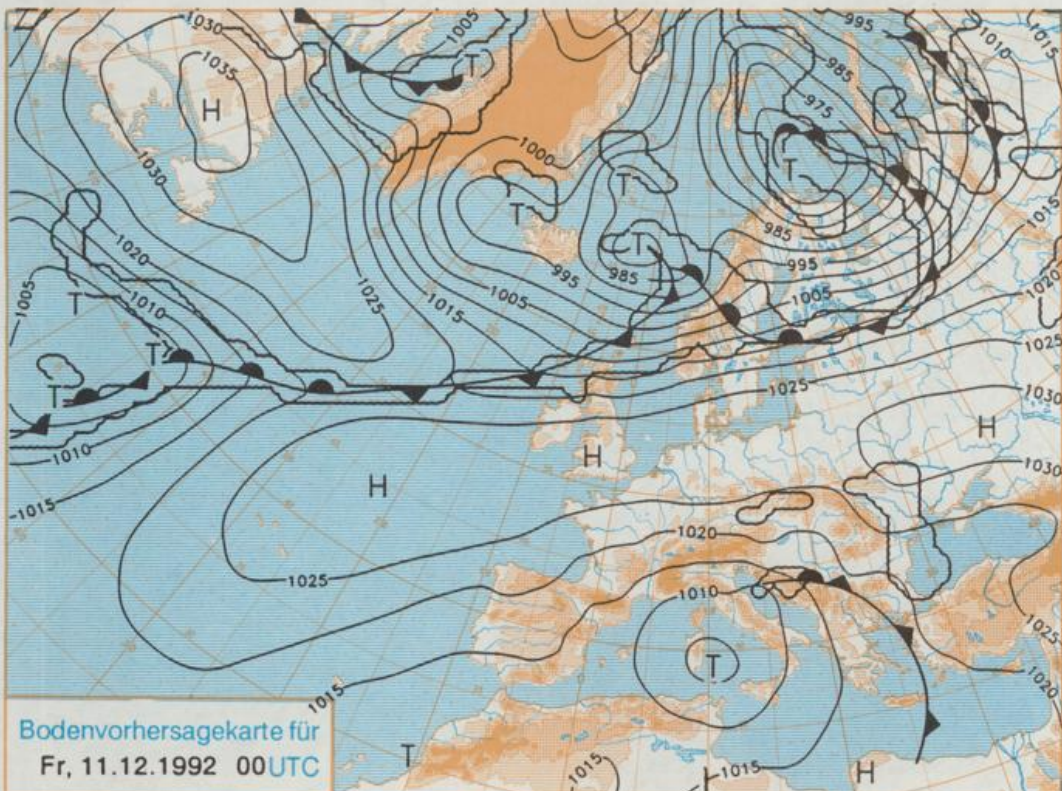
Jahrgang 1992

Dienstag, den 08. Dezember

Nummer 343



Stereographische Projektion 1 : 60 000 000 60°N



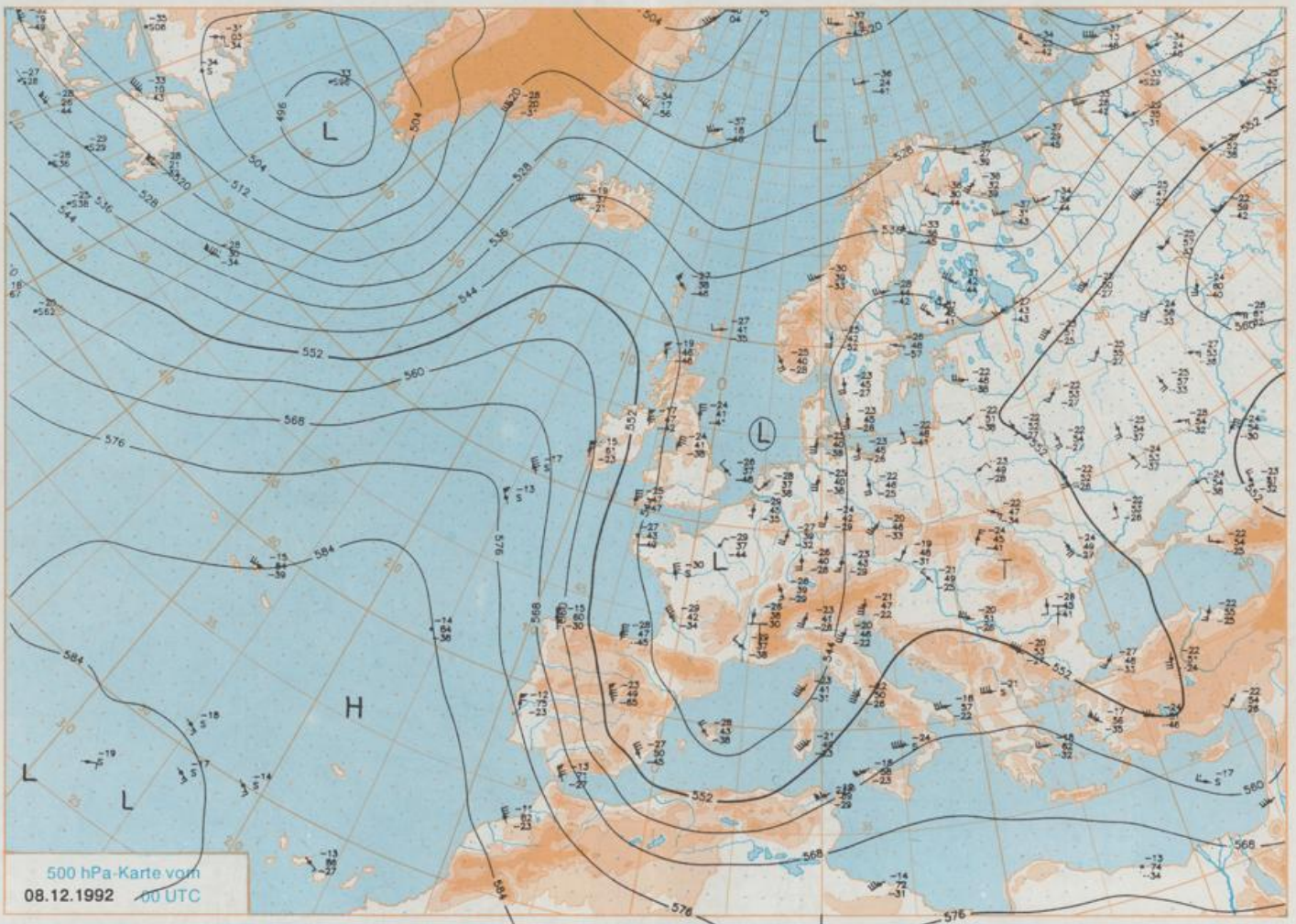
Deutschland-Vorhersage für Donnerstag, 10.12.1992

Die am Dienstag 00 UTC über Süd- und Westeuropa liegende Tiefdruckzone verlagert ihren Schwerpunkt bis Dienstag zum westlichen Mittelmeer. Der Süden Deutschlands liegt dabei in zunehmenden Maße im Zustrom kalter Luftmassen. Die Mitte und der Norden kommen unter den Einfluß einer sich von den Azoren bis nach Osteuropa erstreckenden Hochdruckbrücke.

Teils nebligtrüb, teils aufgeheitert und niederschlagsfrei. Tiefsttemperaturen minus 4 bis plus 1 Grad C. Höchstwerte null bis 4 Grad C. Im Norden schwacher, nach Süden hin auch mäßiger Wind aus östlichen Richtungen.

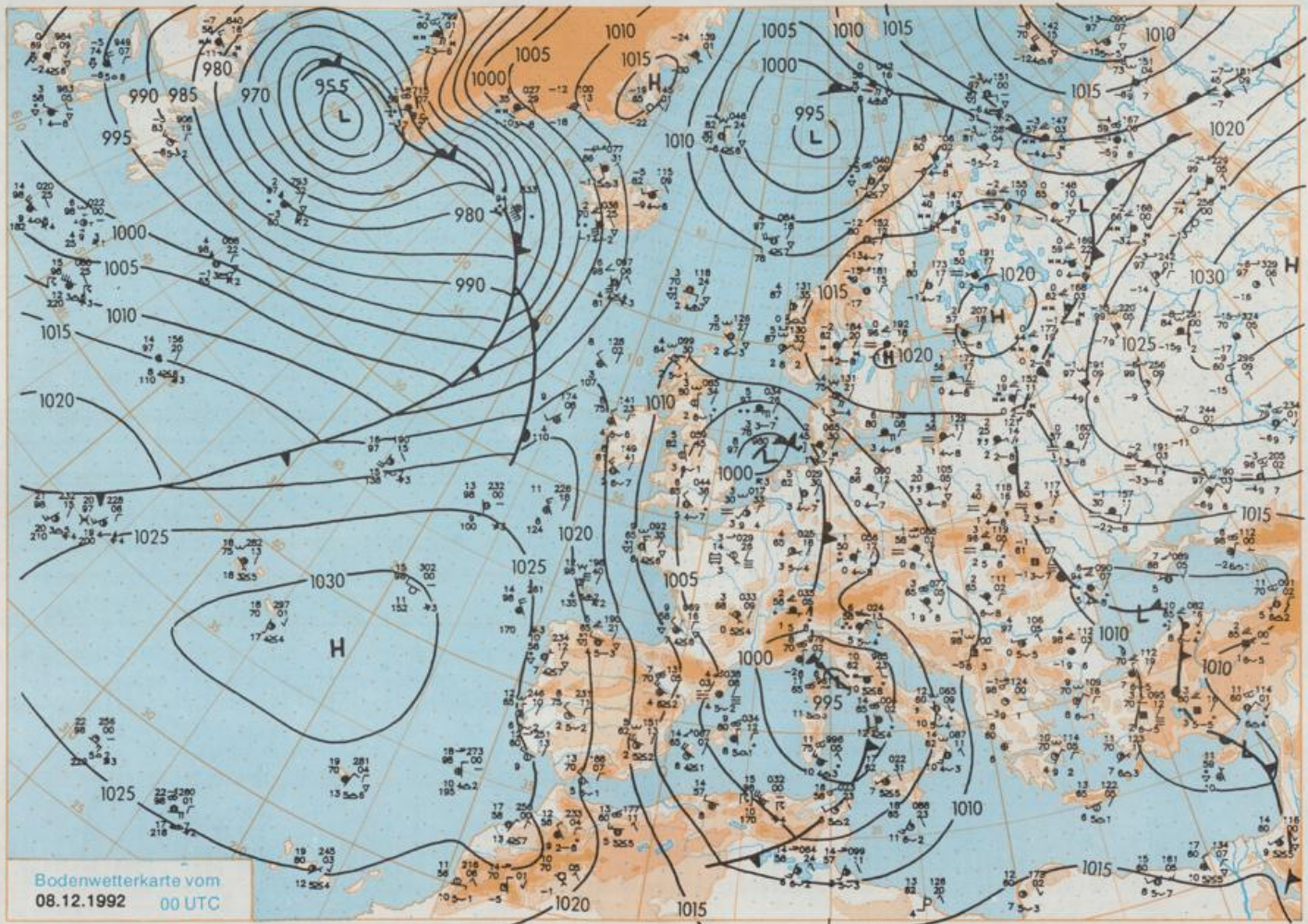
Weitere Aussichten für Freitag, 11.12.1992

Wenig Änderung, nachts noch etwas kälter.



500 hPa-Karte vom
08.12.1992 00 UTC

Stereographische Projektion 1 : 30 000 000 60°N



Bodenwetterkarte vom
08.12.1992 00 UTC

Stereographische Projektion 1 : 30 000 000 60°N

Wettermeldungen von Dienstag, dem 8. Dezember 1992 06 UTC

Station	Bar.-höhe (m)	Luftdr. red.NN (hPa)	Wetter	Deutschland										Extremwerte der Lufttemperatur in der Dekade vom 1.12 bis 10.12					
				Wind km/h	Temperaturen (Grad C)					Sonne Vort. Std.	RR 24h mm	Schnee höhe cm	seit Tmax Datum	1.2 bis Tmin Datum	10.12 Datum				
					Luft 2 m	Tau- punkt	Max Vortag	Mittel 2 m	Min 5 cm							Nacht 2 m			
Heigoland	8	1009.1	Regen	SE	44	4.4	2.8	4.9	4.1	3.6	3		5	1952	12.0	4.12.1953	-4.4	7.12.1978	
List / Sylt	29	1011.0	stark bew.	ESE	30	2.8	1.1	3.1	2.1	1.1	1		2	1937	11.7	4.12.1953	-7.7	7.12.1980	
Schleswig	48	1012.1	bedeckt	ESE	15	2.4	0.7	2.6	1.9	1.0	1	0.4		1947	12.7	4.12.1953	-12.8	1.12.1973	
Kiel	31	1012.2	wolkig	ESE	11	2.3	0.4	2.5	2.2	1.8	2	0.1		1940	14.3	4.12.1953	-13.6	8.12.1980	
Arkona	42	1013.2	bedeckt	E	26	4.3	2.2	3.7	2.8	2.5	2	0.6	0.5	1951	12.1	4.12.1953	-8.7	9.12.1969	
Norderney	16	1007.7	bedeckt	SE	21	3.0	2.2	3.3	3.1	3.0	0		5	1947	11.4	4.12.1953	-7.3	8.12.1978	
Bremerhaven	11	1009.3	stark bew.	ESE	17	2.6	1.6	3.3	2.2	2.1	2		3	1949	12.8	5.12.1979	-11.2	1.12.1973	
Cuxhaven	12	1009.8	stark bew.	ESE	37	2.7	1.5	3.1	2.4	1.6	2		3	1946	13.5	4.12.1953	-7.4	7.12.1980	
Hamburg/Flugh.	16	1011.1	bedeckt	ESE	13	1.9	0.3	2.3	1.9	1.3	1		2	1891	15.4	4.12.1953	-17.2	7.12.1980	
Lübeck	15	1011.6	bedeckt	ENE	11	1.5	0.0	2.9	1.6	1.5	0		0.1	1890	15.2	4.12.1953	-13.0	1.12.1985	
Boltenhagen	17	1011.7	leicht bew.	E	30	2.1	0.9	2.9	2.3	1.7	1		0.7	1951	13.9	5.12.1979	-11.0	1.12.1985	
Schwenn	67	1011.9	wolkig	E	13	0.9	-1.0	2.3	1.5	0.9	0		0.5	1946	14.7	4.12.1953	-11.8	1.12.1985	
Warnemünde	10	1012.7	stark bew.	ENE	8	2.2	0.5	1.9	1.5	1.3	1			1951	14.4	5.12.1979	-9.3	8.12.1959	
Teterow	50	1012.3	bedeckt	E	5	1.2	-0.2	1.4	0.8	0.6	0			1947	14.1	4.12.1953	-16.2	1.12.1985	
Barth	7	1012.4	stark bew.	NE	9	2.0	1.5	1.2	1.0	0.7	0								
Greifswald	6	1012.4	bedeckt	E	5	2.4	1.5	2.0	1.3	0.7	-1	0.3		1951	14.5	5.12.1961	-13.7	10.12.1969	
Ueckermünde	7	1012.6	bedeckt	E	15	2.4	1.1	1.8	1.3	0.8	-1								
Emden	12	1008.1	bedeckt	ESE	18	3.7	3.2	4.0	3.6	3.6	4		6	1947	12.4	5.12.1961	-9.6	1.12.1973	
Bremer/Flugh.	5	1009.2	stark bew.	ESE	13	2.6	1.0	2.7	2.0	2.2	2		3	1890	15.4	4.12.1953	-15.4	5.12.1980	
Soltau	78	1010.6	stark bew.	E	13	1.4	0.4	2.2	1.1	1.0	1		4	Re 1947	15.5	4.12.1953	-17.4	7.12.1980	
Boizenburg	46	1011.4	stark bew.	E	15	1.3	-0.4	1.6	1.1	0.9	1		0.7						
Lüchow	18	1011.0	stark bew.	ESE	11	1.0	-0.2	2.0	1.3	1.0	0		0.7	1954	15.1	5.12.1979	-15.6	7.12.1980	
Seehausen/Altm.	23	1011.7	bedeckt	E	17	1.1	-0.7	2.0	1.3	0.9	0		1						
Marnitz	87	1011.4	bedeckt	E	11	0.7	-0.6	1.9	1.1	0.5	-0	X							
Neuruppin	39	1011.4	stark bew.	ENE	9	1.6	0.5	2.2	1.5	1.5	1								
Neubrandenburg	80	1012.1	bedeckt	NE	13	0.8	-0.3	1.2	0.7	0.5	0								
Angermünde	55	1011.7	bedeckt	ENE	9	1.4	0.8	1.6	1.1	0.6	-1			1951	14.4	5.12.1979	-14.6	7.12.1980	
Lingen	26	1007.1	stark bew.	E	4	4.6	4.1	6.3	5.2	4.6	3		3	1951	16.4	4.12.1953	-12.3	2.12.1973	
Münst.-Osn./Flugh.	52	1007.3	stark bew.	ENE	4	4.5	3.4	7.0	5.0	4.0	3		2						
Osnabrück	97	1007.7	stark bew.	ESE	8	3.9	2.8	5.7	4.6	3.7	3		2	1952	15.5	4.12.1953	-13.0	2.12.1973	
Bad Salzuflen	139	1007.9	leicht bew.	NE	5	3.2	2.6	4.0	3.7	3.2	1		2	1935	16.0	5.12.1985	-14.6	1.12.1973	
Hannover/Flugh.	54	1008.9	bedeckt	E	15	1.7	1.1	2.7	1.9	1.6	1		3	1936	15.3	5.12.1979	-16.1	1.12.1973	
Braunschweig	88	1009.2	bedeckt	E	11	1.3	0.3	1.8	1.6	1.3	1		4	1891	16.6	4.12.1953	-18.8	6.12.1902	
Gardelegen	48	1010.5	bedeckt	ENE	15	1.2	-0.1	2.5	1.4	0.9	0		2	Re					
Magdeburg	84	1010.1	stark bew.	ENE	9	0.5	-1.0	1.8	1.1	0.4	-1		3	Fl 1947	16.7	4.12.1953	-12.8	10.12.1969	
Potsdam	99	1010.9	bedeckt	E	13	1.5	0.1	2.0	0.7	1.0	0			1893	15.4	4.12.1953	-16.7	6.12.1902	
Berlin-Temp.	49	1010.5	bedeckt	E	15	1.6	0.4	2.6	1.4	1.2	1	0.9		1876	15.7	5.12.1961	-18.8	9.12.1879	
Lindenberg	112	1010.6	stark bew.	ENE	8	1.5	0.1	2.4	1.4	0.7	0	2.4		1951	15.1	5.12.1961	-13.4	7.12.1980	
Manschnow	16	1011.1	stark bew.	ENE	13	1.4	1.3	2.4	1.6	0.7	-1	0.6							
Düsseldorf/Flugh.	41	1007.2	stark bew.	WSW	2	5.8	4.9	7.9	6.5	5.4	3	0.1	2	1969	16.2	5.12.1985	-13.1	2.12.1973	
Bocholt	24	1006.7	bedeckt	still		5.3	4.7	7.5	6.4	5.0	2		3	1947	15.6	4.12.1953	-11.5	9.12.1950	
Essen	161	1007.2	stark bew.	NNW	2	6.0	5.0	7.2	6.0	5.5	2	0.6	2	1935	16.7	4.12.1953	-11.1	2.12.1973	
Kahler Asten	859	-	in Wolken	N	15	1.6	1.6	0.0	-0.8	0.0	-0		5	9	1955	11.0	3.12.1989	-14.0	1.12.1973
Bad Lipspringe	158	1007.5	stark bew.	ESE	17	3.5	2.7	4.2	3.6	3.0	0		5	1951	16.0	4.12.1953	-18.7	1.12.1973	
Kassel	233	1007.7	stark bew.	N	4	3.4	1.8	3.0	3.0	3.0	2		0.4	1951	15.2	4.12.1953	-13.8	1.12.1973	
Göttingen	173	1008.3	bedeckt	still		2.8	0.7	2.7	2.8	2.7	2		0.7	1947	16.0	4.12.1953	-16.2	10.12.1967	
Leinefelde	356	1008.3	bedeckt	ENE	5	0.5	0.2	0.9	0.2	0.1	-0		0.2	Fl 1957	13.3	5.12.1961	-19.7	1.12.1973	
Braunlage	610	1008.5	bedeckt	E	8	-0.2	-0.9	-1.1	-1.1	-1.1	-1		3	10	1936	14.1	3.12.1989	-13.6	5.12.1943
Brocken	1153	-	gef. Nebel	E	15	-0.9	-1.0	-1.2	-2.4	-1.2	-2		2	30	1951	11.1	6.12.1962	-14.3	1.12.1973
Artern	166	1008.2	bedeckt	NE	18	0.2	-0.5	2.8	1.0	0.1	-0		5	1954	15.2	5.12.1961	-14.2	1.12.1973	
Leipzig/Flugh.	141	1008.8	wolkig	ENE	11	0.4	-1.9	4.0	1.8	0.3	-0		3	1951	16.6	4.12.1953	-12.0	5.12.1980	
Wittenberg	106	1009.6	bedeckt	ENE	13	1.3	-0.6	2.4	0.9	1.0	0	0.2		1951	15.7	5.12.1961	-13.0	7.12.1980	
Oschatz	152	1008.4	bedeckt	E	9	1.1	-0.3	2.7	1.7	0.8	-0	0.9							
Dresden/Flugh.	227	1008.7	bedeckt	E	9	1.1	-1.3	3.3	1.8	1.1	0	3.9		1917	16.4	3.12.1985	-15.8	4.12.1933	
Doberlug-Kir.	99	1009.7	bedeckt	E	18	1.4	0.0	2.8	1.1	0.8	0	2.4							
Cottbus	69	1010.4	bedeckt	E	13	2.0	-0.2	3.6	2.2	1.2	1	3.9		1951	16.5	5.12.1961	-15.1	7.12.1980	
Görlitz	238	1010.4	gef. Nebel	NE	8	-1.2	-1.5	3.9	0.8	-1.2	-2	4.3		1951	15.3	5.12.1961	-14.2	2.12.1980	
Aachen	205	1006.8	leicht bew.	SSW	4	3.4	2.5	9.4	7.4	3.4	-0	1.2	0.0	1891	17.6	4.12.1953	-12.9	6.12.1902	
Nürnberg	629	1006.9	in Wolken	N	9	3.4	3.4	4.4	2.9	3.0	2		2	Re 1947	12.6	4.12.1953	-13.5	3.12.1973	
Köln-Bonn/Flugh.	99	1006.6	stark bew.	E	9	5.2	4.5	8.2	5.8	5.1	5	0.8	2	1957	16.7	5.12.1985	-18.0	2.12.1973	
Bendorf	132	1006.7	bedeckt	NE	5	4.6	3.5	7.4	5.2	4.6	3	0.3	0.8	1951	17.2	4.12.1953	-10.6	2.12.1973	
Bad Marienberg	555	1006.8	stark bew.	N	11	2.4	1.9	2.0	1.0	0.8	-1		2	2	1962	10.8	3.12.1989	-12.8	3.12.1973
Gießen	195	1006.9	stark bew.	N	4	4.0	3.6	3.7	3.0	3.2	2		3	1939	15.2	4.12.1953	-14.2	2.12.1973	
Bad Hersfeld	225	1007.3	stark bew.	NNE	5	2.8	1.6	3.9	3.2	2.8	2		2	1949	16.7	4.12.1953	-16.4	1.12.1973	
Wasserkuppe	925	-	in Wolken	NNE	15	0.3	0.3	-1.1	-1.4	-1.1	-1		3	4	1936	12.8	4.12.1953	-13.6	1.12.1973
Meiningen	453	1007.1	bedeckt	NNW	5	0.1	-0.6	-0.1	-0.4	-0.4	-2		2						
Schmücke	942	-	gef. Nebel	NE	13	-1.2	-1.2	-2.0	-2.6	-2.2	-2		1	12					
Erfurt/Flugh.	323	1007.7	Nebel	NNE	9	0.8	0.5	2.5	1.6	0.6	1		3	1967	15.2	5			