

Wetterkarte

ISSN 0936-5818

D 7311 A

Amtsblatt des Deutschen Wetterdienstes

Erscheint täglich
Nur Postbezug

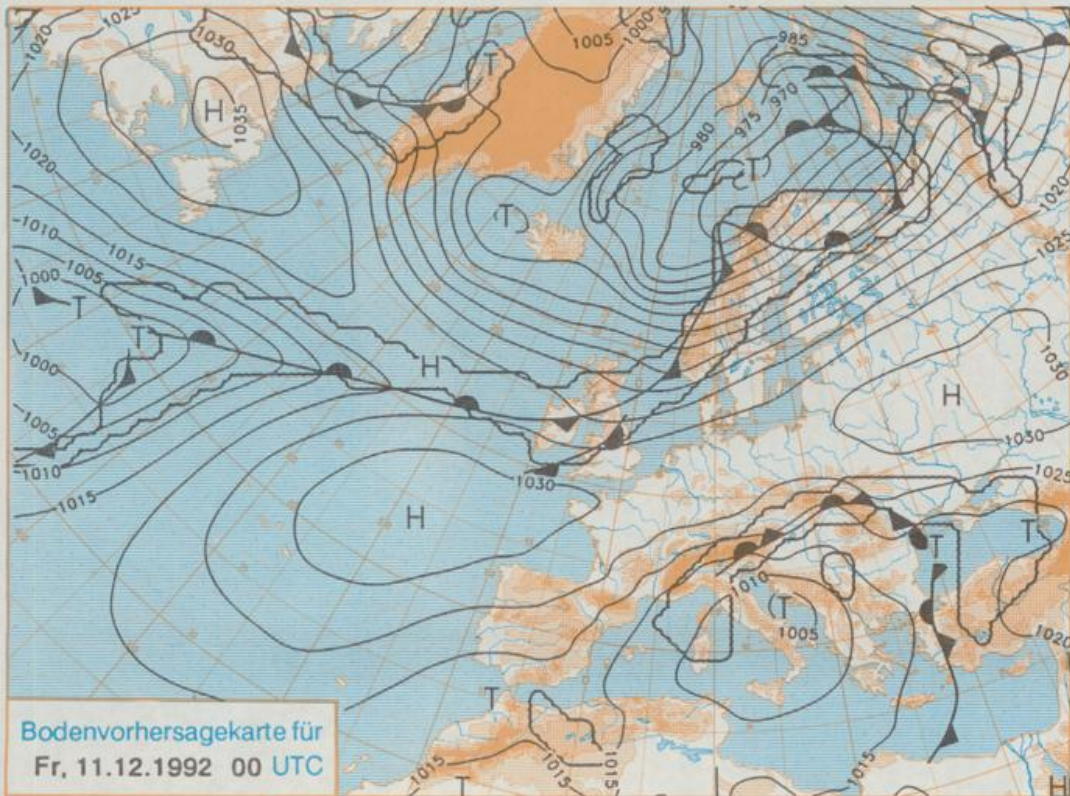
Druck und Verlag: Deutscher Wetterdienst, Zentralamt
Frankfurter Straße 135, 6050 Offenbach am Main
Postfach 10 04 65, Telefon: (069) 80 62-2225
Telex: (069) 4152871, Telefax: (069) 80 62-2484
Postgirokonto Frankfurt: BLZ 500 100 60, KINr. 490 31-606

Schutzgebühr monatlich DM 18.-
einschließlich Versandkosten,
Einzelpreis 0,80 DM
zuzüglich Versandkosten

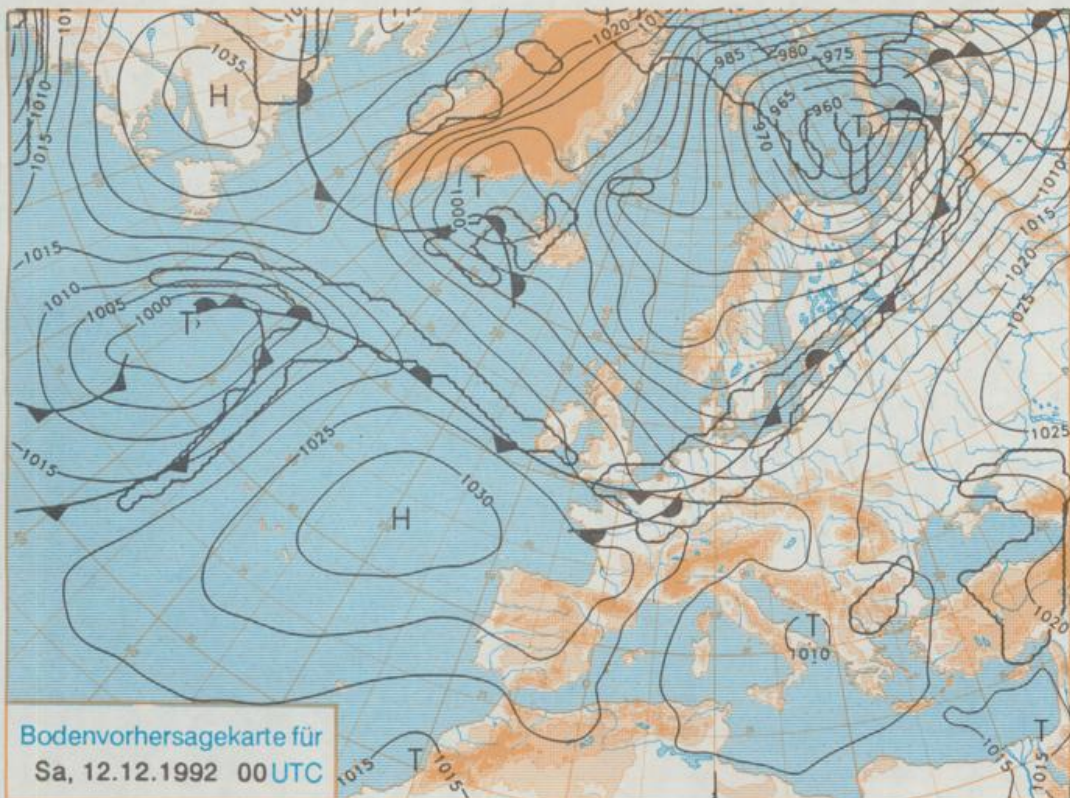
Jahrgang 1992

Mittwoch, den 09. Dezember

Nummer 344



Stereographische Projektion 1 : 60 000 000 60°N



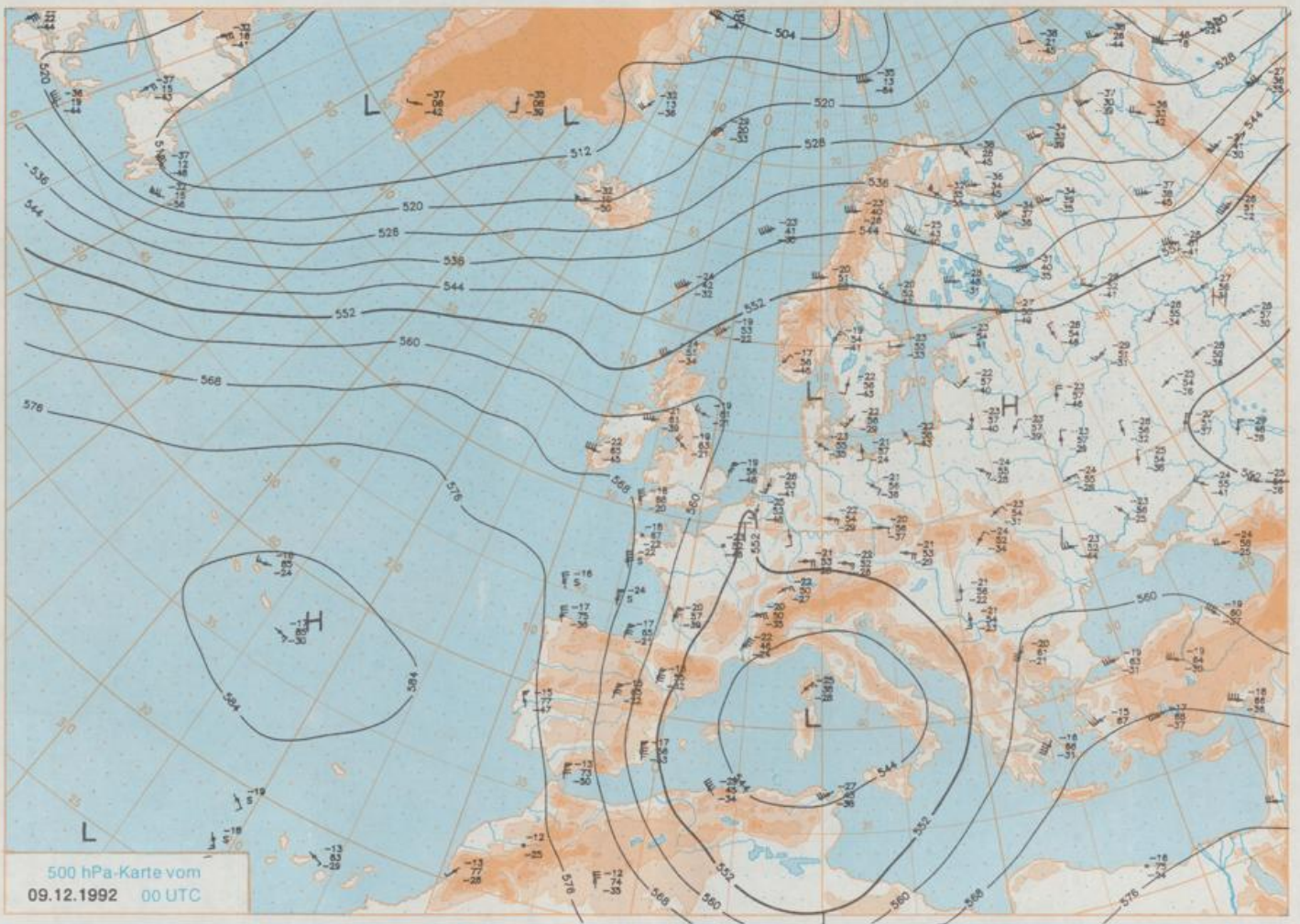
Deutschland-Vorhersage für Freitag, 11.12.1992

Der größte Teil Deutschlands verbleibt zunächst noch im Bereich einer Hochdruckzone, die sich von den Azoren über Mitteleuropa bis nach Rußland erstreckt. Lediglich der Alpenbereich wird von einem Tief über der Adria beeinflusst. Im weiteren Verlauf schwächt sich der Hochdruckeinfluß über Mitteleuropa ab und eine über dem Atlantik und die Nordsee südostwärts ziehende Kaltfront greift im Laufe des Samstags von Nordwesten auf Deutschland über. Mit ihr wird Meereskaltluft herangeführt.

Vielfach nebligtrüb, nur gebietsweise in den Nachmittagsstunden auflockernde Bewölkung und vor allem im Alpenbereich vereinzelt Regen, oberhalb etwa 1200 m Schneefall. Tiefstwerte in der Nacht zum Freitag plus 3 bis minus 2 Grad C. Tageshöchsttemperaturen 1 bis 6 Grad C. Schwachwindig.

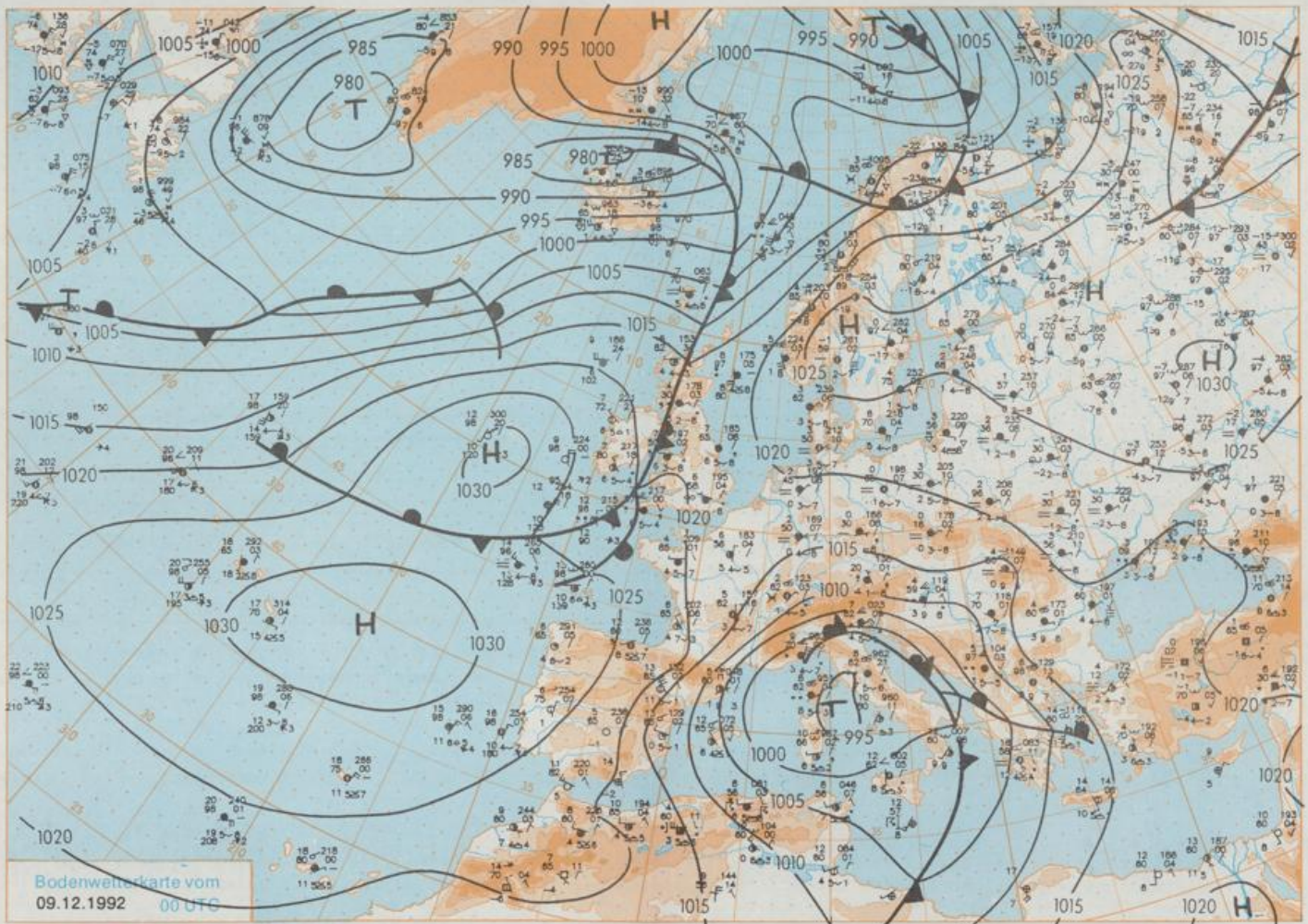
Weitere Aussichten für Samstag, 12.12.1992

Von Nordwesten aufkommende Niederschläge, oberhalb etwa 500 m in Schnee übergehend. Naßkalt.



500 hPa-Karte vom
09.12.1992 00 UTC

Stereographische Projektion 1 : 30 000 000 60°N



Wettermeldungen von Mittwoch, dem 9. Dezember 1992 06 UTC

Station	Bar.-höhe (m)	Luftdr. red.NN (hPa)	Wetter	Wind km/h	Temperaturen (Grad C)					Sonne Vort. Std.	RR 24h mm	Schnee höhe cm	Extremwerte der Lufttemperatur in der Dekade vom 1.12. bis 10.12.					
					Luft 2m	Taufpunkt	Max Vortag	Mittel 2m	Min 5 cm				Nacht	Tmax Datum	Tmin Datum			
Helgoland	8	1021.1	stark bew.	SE 21	5.1	0.9	5.2	4.7	5.0	4	0.0	1952	12.0	4.12.1953	-4.4	7.12.1978		
List / Sytt	29	1021.6	Nebel	ENE 11	4.0	3.7	4.9	4.0	4.0	4	0.3	1937	11.7	4.12.1953	-7.7	7.12.1980		
Schleswig	48	1021.7	Sprühregen	ENE 4	3.5	3.5	4.7	3.3	3.1	2	0.2	1947	12.7	4.12.1953	-12.8	1.12.1973		
Kiel	31	1021.3	bedeckt	still	3.5	2.4	4.3	3.7	3.5	3	0.2	1940	14.3	4.12.1953	-13.6	8.12.1980		
Arkona	42	1022.3	bedeckt	ENE 4	4.2	3.2	4.5	4.3	3.9	3	0.0	1951	12.1	4.12.1953	-8.7	9.12.1969		
Nordemey	18	1020.7	stark bew.	SE 4	2.7	2.7	3.7	2.0	0.3	0		1947	11.4	4.12.1953	-7.3	8.12.1978		
Bremerhaven	11	1020.7	stark bew.	E 5	2.8	1.2	3.2	2.2	1.2	1		1949	12.8	5.12.1979	-11.2	1.12.1973		
Cuxhaven	12	1020.8	stark bew.	E 13	3.8	1.5	3.5	3.1	2.3	2		1948	13.5	4.12.1953	-7.4	7.12.1980		
Hamburg/Flugh.	16	1021.0	stark bew.	NE 4	2.4	1.2	2.8	2.5	2.3	2		1891	15.4	4.12.1953	-17.2	7.12.1980		
Lübeck	15	1021.1	stark bew.	still	1.6	0.6	2.9	2.1	1.4	1		1890	15.2	4.12.1953	-13.0	1.12.1985		
Boltenhagen	17	1021.3	bedeckt	E 15	3.8	2.2	3.6	3.0	3.1	2		1951	13.9	5.12.1979	-11.0	1.12.1985		
Schwenn	67	1021.6	bedeckt	E 4	2.3	1.1	2.5	2.0	2.0	1		1946	14.7	4.12.1953	-11.8	1.12.1985		
Warnemünde	10	1022.0	stark bew.	SE 4	2.0	1.6	3.5	3.1	1.9	0		1951	14.4	5.12.1979	-9.3	8.12.1959		
Teterow	50	1022.0	Nebel	NE 4	1.6	1.0	2.6	2.1	1.5	1		1947	14.1	4.12.1953	-16.2	1.12.1985		
Barth	7	1022.1	Nebel	still	-0.3	-0.4	3.4	2.7	-0.3	-1								
Greifswald	6	1022.0	stark bew.	still	-1.8	-1.8	3.1	2.7	-2.4	-4		1951	14.5	5.12.1961	-13.7	10.12.1969		
Ueckermünde	7	1022.1	bedeckt	NNE 4	2.2	1.8	2.6	2.6	1.6	-2								
Emden	12	1020.7	bedeckt	NE 4	1.7	1.3	3.8	2.5	0.4	0		1947	12.4	5.12.1961	-9.6	1.12.1973		
Bremen/Flugh.	5	1020.6	bedeckt	ENE 5	2.4	1.0	3.2	2.5	1.5	1		1890	15.4	4.12.1953	-15.4	5.12.1980		
Soltau	78	1021.1	bedeckt	NE 4	1.8	1.3	1.8	1.6	1.5	1		1947	15.5	4.12.1953	-17.4	7.12.1980		
Boizenburg	46	1021.1	stark bew.	NE 5	1.6	1.0	2.3	1.8	1.6	1								
Lüchow	18	1021.0	bedeckt	NNE 8	1.7	1.5	2.8	2.2	1.1	0		1954	15.1	5.12.1979	-15.6	7.12.1980		
Seehausen/Altm.	23	1021.0	bedeckt	N 4	1.9	1.7	2.8	2.0	1.6	1								
Marnitz	87	1021.0	bedeckt	ENE 4	2.1	1.3	2.4	1.7	1.5	1	X							
Neuruppin	39	1021.0	stark bew.	ENE 13	2.9	1.9	3.0	2.6	2.5	2								
Neubrandenburg	80	1021.8	bedeckt	NNE 9	1.7	0.9	2.4	1.8	1.7	1		0.0						
Angermünde	55	1021.1	bedeckt	NNE 4	2.3	1.8	3.1	2.3	2.1	1		1951	14.4	5.12.1979	-14.6	7.12.1980		
Lingen	26	1019.6	bedeckt	NNE 9	1.7	1.1	4.8	3.5	1.1	-0		1951	16.4	4.12.1953	-12.3	2.12.1973		
Münst.-Osn./Flugh.	52	1019.3	stark bew.	NNE 8	2.1	1.2	5.1	3.5	2.0	2								
Osnabrück	97	1020.1	bedeckt	ENE 9	1.8	0.9	3.9	2.8	1.7	2		1952	15.5	4.12.1953	-13.0	2.12.1973		
Bad Salzfluten	139	1019.8	bedeckt	NE 8	1.5	1.0	3.8	2.6	1.3	0		1935	16.0	5.12.1965	-14.6	1.12.1973		
Hannover/Flugh.	54	1019.6	bedeckt	NE 8	1.9	1.9	2.4	1.9	1.8	2		1936	15.3	5.12.1979	-16.1	1.12.1973		
Braunschweig	88	1019.7	bedeckt	NE 8	2.0	1.5	2.3	2.0	1.9	2		1891	16.6	4.12.1953	-18.8	6.12.1902		
Gardelegen	48	1020.4	bedeckt	N 4	2.2	1.4	2.5	1.9	1.9	2								
Magdeburg	84	1019.9	bedeckt	NNE 5	2.5	0.9	2.8	2.0	2.0	2		1947	16.7	4.12.1953	-12.8	10.12.1969		
Potsdam	99	1020.5	bedeckt	E 11	2.8	1.5	2.9	2.4	1.7	1		1893	15.4	4.12.1953	-16.7	6.12.1902		
Berlin-Temp.	49	1020.3	stark bew.	E 9	3.0	1.8	3.4	2.9	2.8	2		1876	15.7	5.12.1961	-18.8	9.12.1879		
Lindenberg	112	1019.9	stark bew.	NE 5	2.4	1.1	3.4	2.7	1.3	-1		1951	15.1	5.12.1961	-13.4	7.12.1980		
Manschnow	16	1020.3	stark bew.	ENE 11	3.2	3.2	3.8	3.0	2.8	2								
Düsseldorf/Flugh.	41	1019.0	wolkig	NE 9	3.3	0.9	7.4	5.7	3.1	3		1969	16.2	5.12.1985	-13.1	2.12.1973		
Bocholt	24	1019.5	leicht bew.	NNE 4	2.0	0.0	7.0	4.8	2.0	0		1947	15.6	4.12.1953	-11.5	9.12.1950		
Essen	161	1019.6	wolkig	E 8	1.4	0.4	6.9	5.4	1.4	-0		1935	16.7	4.12.1953	-11.1	2.12.1973		
Kahler Asten	859	-	in Wolken	ENE 17	-2.7	-2.8	2.0	-0.4	-2.8	-3		7	1955	11.0	3.12.1989	-14.0	1.12.1973	
Bad Lippspringe	158	1019.1	bedeckt	ENE 15	2.0	1.0	5.0	3.0	0.9	-0		1951	16.0	4.12.1953	-18.7	1.12.1973		
Kassel	233	1018.8	Sprühregen	N 8	1.6	0.6	4.0	2.8	1.5	1	0.2	0.0	1951	15.2	4.12.1953	-13.8	1.12.1973	
Göttingen	173	1018.9	Sprühregen	NNE 4	2.0	1.0	3.8	2.7	1.9	1	0.1	0.1	1947	16.0	4.12.1953	-16.2	10.12.1967	
Leinefelde	356	1018.5	bedeckt	ENE 15	0.7	0.2	1.1	0.8	0.6	0		1957	13.3	5.12.1961	-19.7	1.12.1973		
Braunlage	610	1018.9	bedeckt	E 13	-0.8	-1.5	0.1	-0.6	-1.4	-1		10	1936	14.1	3.12.1989	-13.6	5.12.1943	
Brocken	1153	-	gef. Nebel	E 37	-3.7	-3.9	-0.5	-3.5	-4.6	-5	0.2	1	30	1951	11.1	6.12.1962	-14.3	1.12.1973
Artern	166	1018.5	bedeckt	NE 15	1.8	1.2	1.9	1.3	1.5	2		1954	15.2	5.12.1961	-14.2	1.12.1973		
Leipzig/Flugh.	141	1018.6	bedeckt	ENE 11	2.2	0.3	3.2	1.9	2.0	2		1951	16.6	4.12.1953	-12.0	5.12.1980		
Wittenberg	106	1019.6	stark bew.	ENE 13	2.6	0.8	2.9	2.1	1.9	2		1951	15.7	5.12.1961	-13.0	7.12.1980		
Oschatz	152	1018.6	bedeckt	ENE 11	2.2	1.1	3.0	2.2	2.2	-0								
Dresden/Flugh.	227	1018.6	stark bew.	ENE 5	1.6	-0.1	2.7	2.1	1.6	1		1917	16.4	3.12.1985	-15.8	4.12.1933		
Doberlug-Kir.	99	1019.4	bedeckt	ENE 9	1.8	0.5	3.7	2.6	1.8	1								
Cottbus	69	1019.6	bedeckt	E 8	2.4	0.1	3.9	3.0	0.7	-1	0.4		1951	16.5	5.12.1961	-15.1	7.12.1980	
Görlitz	238	1018.9	bedeckt	E 15	1.6	0.5	2.0	1.3	0.6	-0	0.0		1951	15.3	5.12.1961	-14.2	2.12.1980	
Aachen	205	1018.1	stark bew.	NNE 8	2.4	1.5	5.5	4.4	2.4	2		1891	17.6	4.12.1953	-12.9	6.12.1902		
Nürburg	629	1018.6	bedeckt	NNE 13	-1.5	-1.8	3.9	3.1	-1.5	-1	0.9		1947	12.6	4.12.1953	-13.5	3.12.1973	
Köln-Bonn/Flugh.	99	1018.3	stark bew.	NNW 5	2.2	0.5	7.4	5.8	2.0	0		1957	16.7	5.12.1985	-18.0	2.12.1973		
Bendorf	132	1018.2	bedeckt	NNE 5	2.8	-1.2	7.3	5.6	2.6	2	0.0		1951	17.2	4.12.1953	-10.6	2.12.1973	
Bad Marienberg	555	1018.3	stark bew.	ENE 8	-0.3	-1.4	3.8	1.5	-0.9	-1		Re	1962	10.8	3.12.1989	-12.8	3.12.1973	
Gießen	195	1018.2	bedeckt	NE 4	2.5	0.3	5.5	3.6	2.5	2		1939	15.2	4.12.1953	-14.2	2.12.1973		
Bad Hersfeld	225	1018.0	Sprühregen	NNE 8	2.4	0.7	3.7	2.8	2.4	2	0.0		1949	16.7	4.12.1953	-16.4	1.12.1973	
Wasserkuppe	925	-	gef. Sprüher	NE 13	-2.6	-2.6	0.3	-1.9	-3.2	-3		4	1936	12.8	4.12.1953	-13.6	1.12.1973	
Meiningen	453	1017.9	bedeckt	N 4	0.4	-0.6	1.3	0.5	0.3	-0		1						
Schmücke	942	-	gef. Nebel	ENE 15	-2.5	-3.2	-1.3	-2.7	-3.0	-3		12						
Erfurt/Flugh.	323	1018.3	Nebel	ENE 8	0.9	0.6	1.3	1.0	0.8	1	0.0		1967	15.2	5.12.1985	-16.1	1.12.1973	
Neuhaus a.R.	850	-	gef. Sprüher	E 13	-2.0	-2.4	-1.4	-2.3	-2.5	-3	0.3	11						
Gera-Laumitz	312	1018.3	bedeckt	NE 9	1.0	0.2	1.1	0.7	0.5	-0		1952	16.9	4.12.1953	-15.0	1.12.1973		
Plauen	388	1018.2	bedeckt	still	1.1	-0.7	1.4	1.0	0.9	0	0.0		1951	14.8	5.12.1985	-17.1	1.12.1973	
Aue	397	1018.2	stark bew.	still	1.5	-0.8	1.7	1.4	1.1	0		Re						
Chemnitz	419	1018.1	bedeckt	ENE 11	0.6	-0.9	1.7	1.2	0.3									