

# Wetterkarte

ISSN 0936-5818

D 7311 A

Amtsblatt des Deutschen Wetterdienstes

Erscheint täglich  
Nur Postbezug

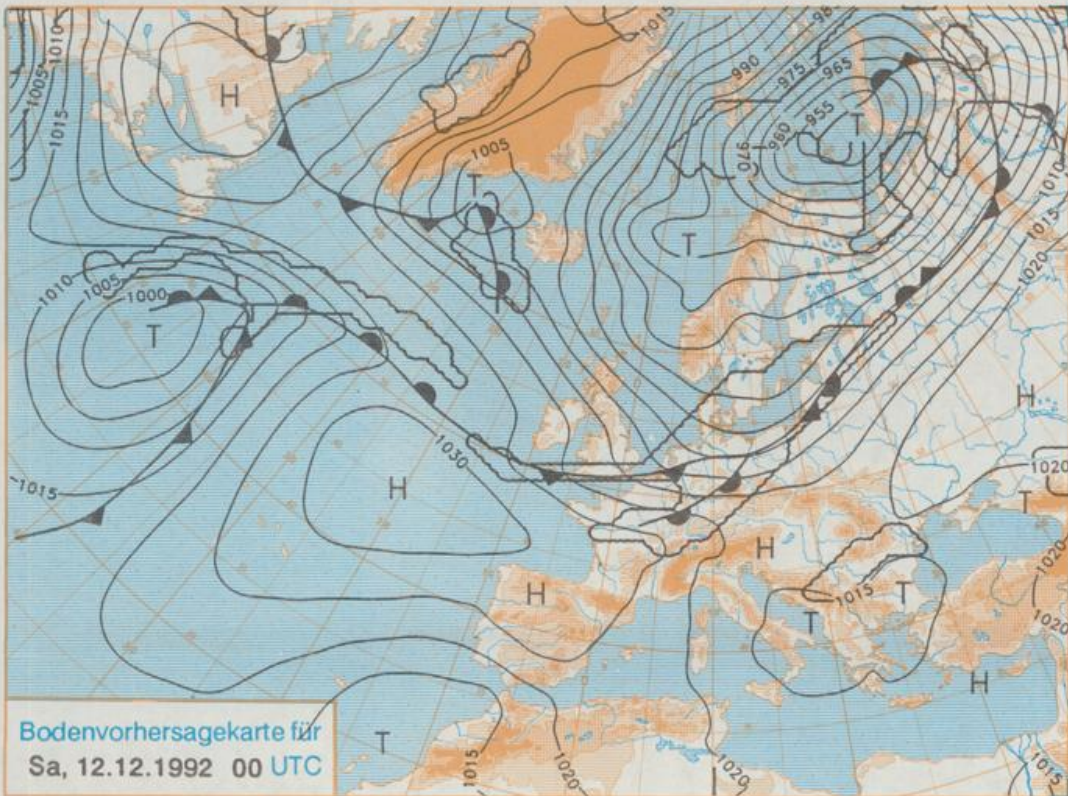
Druck und Verlag: Deutscher Wetterdienst, Zentralamt  
Frankfurter Straße 135, 6050 Offenbach am Main  
Postfach 10 04 65, Telefon: (069) 80 62-2225  
Telex: (069) 4152871, Telefax: (069) 80 62-2484  
Postgirokonto Frankfurt: BLZ 500 100 60, KINr. 490 31-606

Schutzgebühr monatlich DM 18.-  
einschließlich Versandkosten,  
Einzelpreis 0,80 DM  
zuzüglich Versandkosten

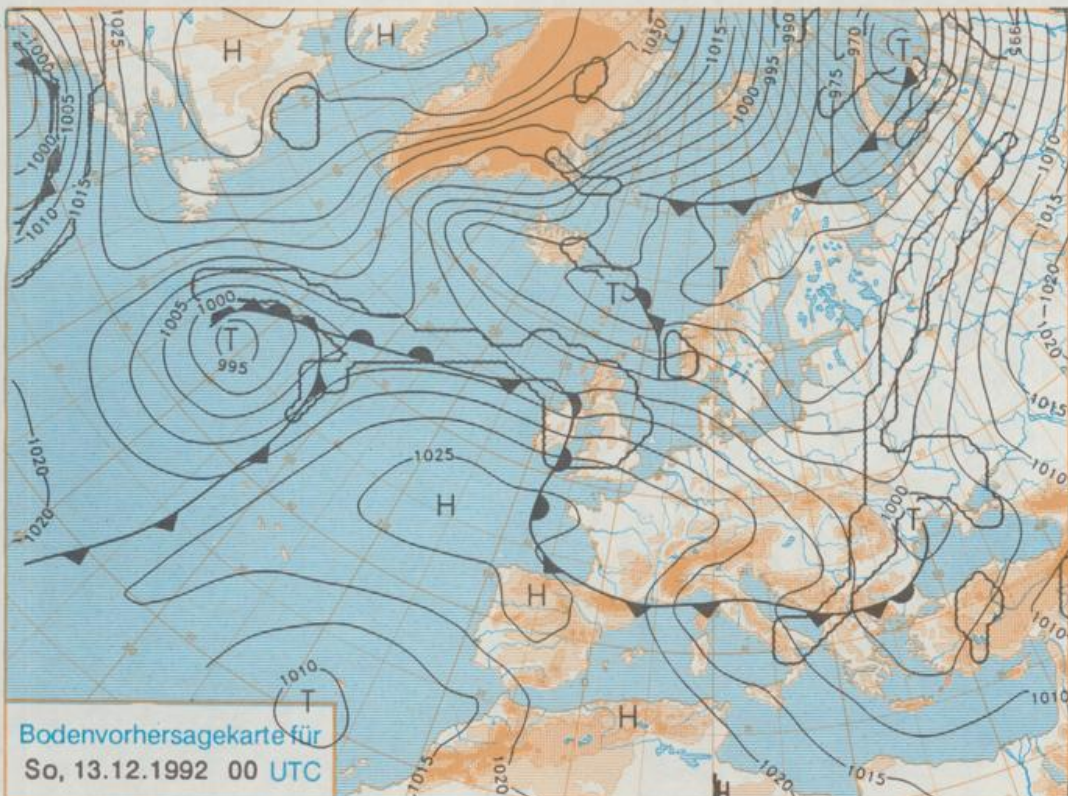
Jahrgang 1992

Donnerstag, den 10. Dezember

Nummer 345



Stereographische Projektion 1 : 60 000 000 60°N



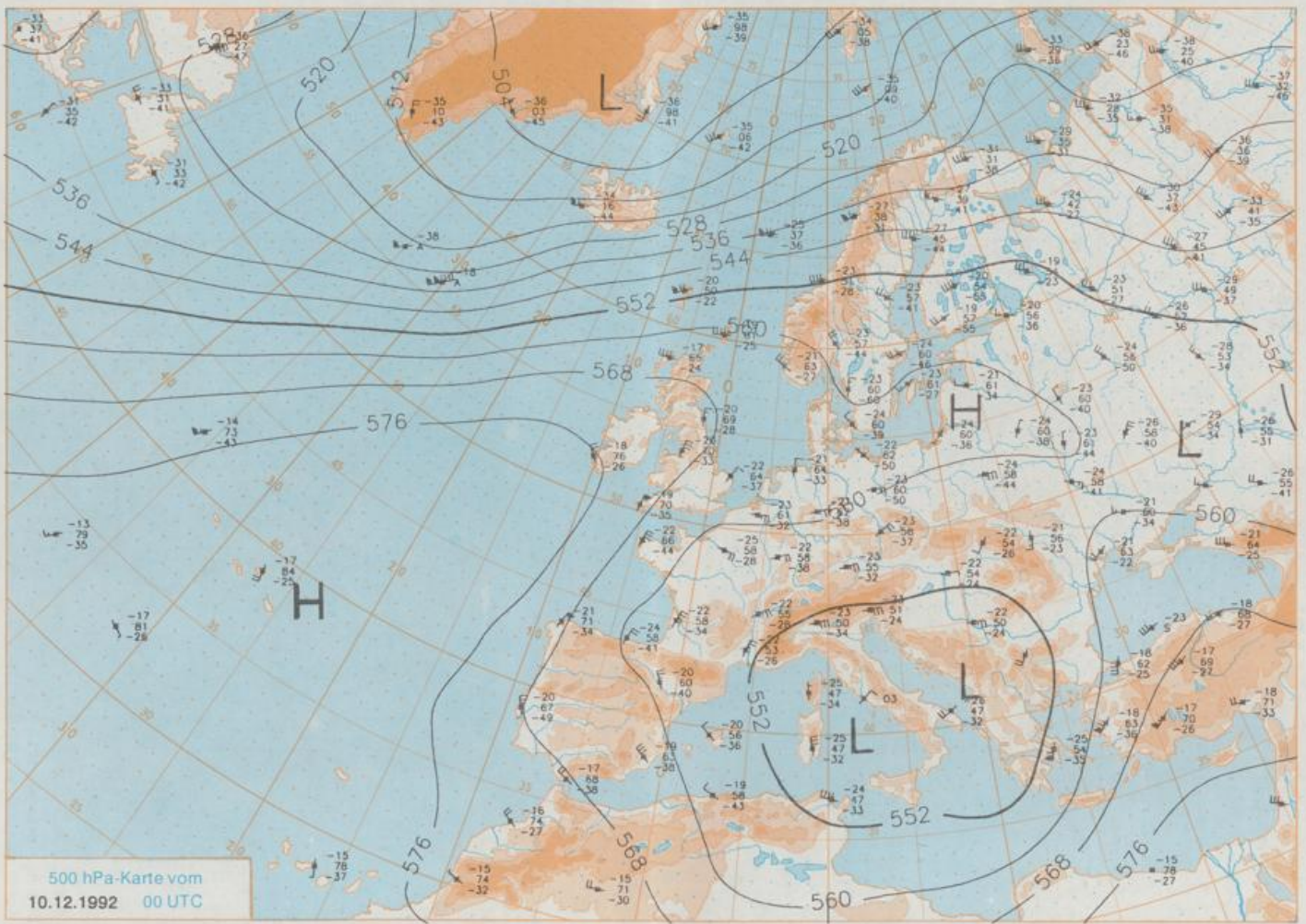
## Deutschland-Vorhersage für Samstag, 12.12.1992

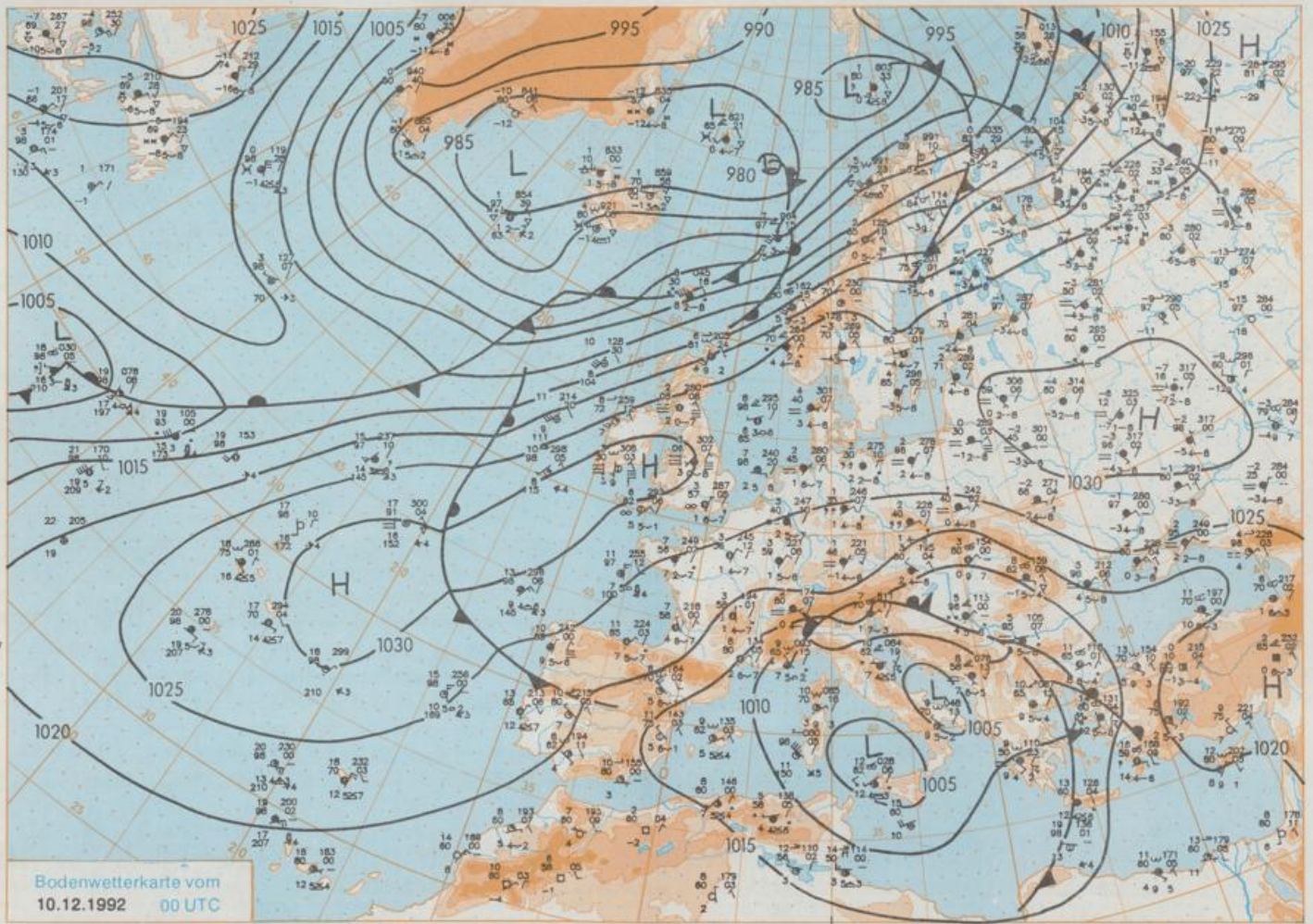
Die Hochdruckbrücke über Mitteleuropa verlagert sich südwärts und wird im Laufe des Freitags von den Ausläufern des Nordmeertiefs unterbrochen. Die Front zieht bis Sonntag 00 UTC über die Alpen hinweg. Dahinter strömt kalte Meeresluft nach Mitteleuropa, die im Laufe des Sonntags im Westen und Norden Deutschlands von milder Luft ersetzt wird.

Zunächst bedeckt und von Nord nach Süd Durchzug eines Niederschlagsgebietes, oberhalb etwa 500 m Schneefall. Im Tagesverlauf von Norden Übergang zu wechselnder bis starker Bewölkung mit Schauern. Tiefsttemperaturen zwischen minus 1 Grad C im Süden und plus 4 Grad C im Nordwesten. Tageshöchsttemperaturen 2 bis 6 Grad C. Mäßiger bis frischer Wind aus westlichen Richtungen.

## Weitere Aussichten für Sonntag, 13.12.1992

Wolbig bis bedeckt, im Tagesverlauf im Westen und Norden aufkommender Regen. Wenig Temperaturänderung.





Stereographische Projektion 1 : 30 000 000 60°N

Wettermeldungen von Donnerstag, dem 10. Dezember 1992 06 UTC

Station	Bar.-höhe (m)	Luftdr. red.NN (hPa)	Wetter	Wind km/h	Temperatur (Grad C)					Sonne Vort. Std.	RR 24h mm	Schnee höhe cm	Extremwerte der Lufttemperatur in der Dekade vom 1.12. bis 10.12. Datum				
					Luft 2 m	Tau-punkt	Max Vortag	Mittel 2 m	Min 2 m				Nacht 5 cm	Tmax Datum	Tmin Datum	1.12. bis 10.12. Datum	
																	Max
Helgoland	8	1028,7	stark bew.	E 15	5,6	3,9	5,6	5,4	5,2	3			1952	12,0	4.12.1953	-4,4	7.12.1978
List / Sylt	29	1029,4	bedeckt	umf 2	4,5	4,5	4,3	3,8	3,5	3			1937	11,7	4.12.1953	-7,7	7.12.1980
Schleswig	48	1028,7	Nebel	ESE 4	4,3	4,3	4,2	3,7	2,8	2	0,0		1947	12,7	4.12.1953	-12,8	1.12.1973
Kiel	31	1028,6	bedeckt	ESE 4	4,2	3,4	4,8	3,3	-0,4	-3			1940	14,3	4.12.1953	-13,6	8.12.1980
Arkona	42	1029,0	stark bew.	SE 13	4,0	2,3	5,0	4,6	3,4	3	0,0		1951	12,1	4.12.1953	-8,7	9.12.1969
Norderney	16	1029,0	stark bew.	ESE 4	3,2	2,0	5,0	3,8	2,7	-1			1947	11,4	4.12.1953	-7,3	8.12.1978
Bremerhaven	11	1028,7	stark bew.	NE 9	1,3	1,1	4,0	3,5	1,1	0			1949	12,8	5.12.1979	-11,2	1.12.1973
Cuxhaven	12	1029,2	Nebel	N 8	0,6	0,4	4,3	4,0	0,6	-1			1946	13,5	4.12.1953	-7,4	7.12.1980
Hamburg/Flugh.	16	1028,5	stark bew.	N 2	2,5	2,5	4,1	3,5	1,4	-1	0,0		1891	15,4	4.12.1953	-17,2	7.12.1980
Lübeck	15	1028,2	bedeckt	still	3,1	2,4	4,5	3,0	2,5	0			1890	15,2	4.12.1953	-13,0	1.12.1985
Boitenhagen	17	1028,4	bedeckt	E 15	3,1	2,2	4,6	4,2	2,9	3	0,7		1951	13,9	5.12.1979	-11,0	1.12.1985
Schwerin	67	1028,9	bedeckt	E 8	2,6	1,0	4,3	3,4	2,5	2			1946	14,7	4.12.1953	-11,8	1.12.1985
Warnemünde	10	1029,1	bedeckt	E 4	3,6	2,4	4,2	3,6	3,2	3	1,3		1951	14,4	5.12.1979	-9,3	8.12.1959
Teterow	50	1028,8	bedeckt	ENE 8	1,7	0,7	3,8	2,8	1,7	2			1947	14,1	4.12.1953	-16,2	1.12.1985
Barth	7	1028,7	bedeckt	E 5	3,1	2,8	4,7	2,7	3,0	3							
Greifswald	6	1028,8	bedeckt	still	2,5	1,1	4,3	2,8	2,4	2	0,0		1951	14,5	5.12.1961	-13,7	10.12.1969
Ueckermünde	7	1028,6	bedeckt	ENE 9	2,9	1,8	3,8	2,8	2,6	2							
Emden	12	1029,0	wolkenlos	NNE 8	1,5	1,1	4,0	3,2	1,0	-2			1947	12,4	5.12.1961	-9,6	1.12.1973
Bremen/Flugh.	5	1028,4	bedeckt	E 5	3,6	1,6	3,8	3,4	3,4	3			1890	15,4	4.12.1953	-15,4	5.12.1980
Sothau	78	1028,5	bedeckt	ENE 5	3,0	1,7	4,0	3,1	2,9	3			1947	15,5	4.12.1953	-17,4	7.12.1980
Boizenburg	46	1028,8	bedeckt	NE 8	2,7	1,3	4,3	3,1	2,6	3							
Lüchow	18	1028,2	bedeckt	ENE 9	2,7	1,5	4,1	3,2	2,7	2			1954	15,1	5.12.1979	-15,6	7.12.1980
Seehausen/Altm.	23	1028,2	bedeckt	NE 8	2,4	1,9	3,8	3,0	2,4	2							
Marnitz	87	1028,1	bedeckt	NE 4	1,9	0,9	3,7	3,2	1,9	2	X						
Neuruppin	39	1028,2	bedeckt	NE 11	3,0	1,8	3,9	2,9	2,3	2							
Neubrandenburg	80	1028,3	stark bew.	NE 11	1,9	0,8	3,8	2,4	1,8	2							
Angermünde	55	1027,6	bedeckt	NE 13	2,8	2,2	4,1	2,7	2,3	2			1951	14,4	5.12.1979	-14,6	7.12.1980
Lingen	26	1027,6	stark bew.	E 5	3,5	1,8	3,6	3,0	3,1	3			1951	16,4	4.12.1953	-12,3	2.12.1973
Münst.-Osn./Flugh.	52	1027,5	stark bew.	E 9	3,4	1,3	3,2	3,0	3,4	3	0,0						
Osnabrück	97	1028,0	stark bew.	ENE 9	3,0	0,8	3,0	2,7	2,9	3			1952	15,5	4.12.1953	-13,0	2.12.1973
Bad Salzuflen	139	1027,6	Sprühregen	ENE 8	2,4	1,4	3,1	2,6	2,4	2	0,0		1935	16,0	5.12.1985	-14,6	1.12.1973
Hannover/Flugh.	54	1027,3	Sprühregen	ENE 9	2,7	2,4	3,5	3,0	2,6	2	0,0		1936	15,3	5.12.1979	-16,1	1.12.1973
Braunschweig	88	1027,4	bedeckt	E 9	2,3	1,6	3,3	2,9	2,3	2	0,1		1891	16,6	4.12.1953	-18,8	6.12.1902
Gardelegen	48	1027,8	bedeckt	NNE 8	2,4	1,1	3,3	2,9	2,3	2							
Magdeburg	84	1027,3	bedeckt	NE 9	2,4	0,9	3,2	2,6	2,3	2	0,2		1947	16,7	4.12.1953	-12,8	10.12.1969
Potsdam	99	1027,4	bedeckt	NE 11	3,1	1,8	3,6	2,8	2,3	2	0,2		1893	15,4	4.12.1953	-16,7	6.12.1902
Berlin-Temp.	49	1027,2	bedeckt	NNE 13	3,3	2,2	3,9	3,1	2,5	2	0,2		1876	15,7	5.12.1961	-18,8	9.12.1879
Lindenberg	112	1026,5	stark bew.	NE 8	2,9	2,0	3,1	2,5	2,0	2			1951	15,1	5.12.1961	-13,4	7.12.1980
Manschnow	16	1026,7	stark bew.	NNE 9	3,8	3,5	3,8	2,9	2,5	2							
Düsseldorf/Flugh.	41	1026,7	stark bew.	ENE 15	3,4	0,7	3,8	3,2	3,3	3	0,0		1969	16,2	5.12.1985	-13,1	2.12.1973
Bocholt	24	1027,3	Sprühregen	E 8	3,5	1,9	3,6	2,9	3,3	3	0,0		1947	15,6	4.12.1953	-11,5	9.12.1950
Essen	161	1026,8	bedeckt	ESE 9	2,6	0,7	2,7	2,5	2,5	3	0,0		1935	16,7	4.12.1953	-11,1	2.12.1973
Kahler Asten	859	-	in Wolken	ENE 24	-2,7	-3,1	-1,4	-1,9	-3,0	-3	0,2	7	1955	11,0	3.12.1989	-14,0	1.12.1973
Bad Lippspringe	158	1026,9	stark bew.	ENE 5	2,3	1,0	3,4	2,8	2,2	2			1951	16,0	4.12.1953	-18,7	1.12.1973
Kassel	233	1026,7	Sprühregen	N 9	1,8	0,3	3,3	2,3	1,8	1	0,0		1951	15,2	4.12.1953	-13,8	1.12.1973
Göttingen	173	1026,6	bedeckt	N 5	2,3	0,9	3,8	2,8	2,2	2	0,0		1947	16,0	4.12.1953	-16,2	10.12.1967
Leinefelde	356	1026,2	bedeckt	ENE 13	0,9	0,1	2,3	1,0	0,5	0	0,0		1957	13,3	5.12.1961	-19,7	1.12.1973
Braunlage	610	1026,5	gef. Nebel	ENE 13	-1,1	-1,7	-0,2	-1,0	-1,5	-1	0,0	9	1936	14,1	3.12.1989	-13,6	5.12.1943
Brocken	1153	-	gef. Nebel	ENE 46	-3,9	-4,1	-3,5	-4,1	-4,5	-8	1	31	1951	11,1	6.12.1962	-14,3	1.12.1973
Artern	166	1026,0	bedeckt	NE 21	1,8	1,3	3,2	2,0	1,5	1	0,0		1954	15,2	5.12.1961	-14,2	1.12.1973
Leipzig/Flugh.	141	1025,8	Sprühregen	NNE 15	2,1	0,6	2,9	2,1	1,7	2	0,0		1951	16,6	4.12.1953	-12,0	5.12.1980
Wittenberg	106	1026,7	bedeckt	NNE 8	2,6	1,8	2,9	2,2	2,0	2	0,1		1951	15,7	5.12.1961	-13,0	7.12.1980
Oschatz	152	1025,4	bedeckt	NNE 15	2,5	2,0	2,7	2,0	1,7	1	0,2						
Dresden/Flugh.	227	1024,9	stark bew.	ENE 13	2,6	1,8	2,5	2,0	1,7	1	0,3		1917	16,4	3.12.1985	-15,8	4.12.1933
Doberflug-Kfr.	99	1026,2	bedeckt	NNE 13	2,8	2,0	3,1	2,4	2,0	2							
Cottbus	69	1026,2	bedeckt	ENE 9	3,6	1,3	3,4	2,8	2,6	2	0,0		1951	16,5	5.12.1961	-15,1	7.12.1980
Görlitz	238	1025,4	bedeckt	ENE 17	2,5	1,2	2,5	1,7	1,7	2	0,0		1951	15,3	5.12.1961	-14,2	2.12.1980
Aachen	205	1025,7	bedeckt	NE 5	2,5	1,6	2,5	2,5	2,5	2	0,0		1891	17,6	4.12.1953	-12,9	6.12.1902
Nürnberg	629	1025,7	bedeckt	NE 13	-0,6	-0,9	-0,6	-0,7	-0,6	-0	0,1		1947	12,6	4.12.1953	-13,5	3.12.1973
Köln-Bonn/Flugh.	99	1026,9	bedeckt	ENE 8	3,3	0,2	4,0	3,4	3,3	3			1957	16,7	5.12.1985	-18,0	2.12.1973
Bendorf	132	1026,0	bedeckt	E 5	2,4	-1,0	3,7	3,6	2,4	2			1951	17,2	4.12.1953	-10,6	2.12.1973
Bad Marienberg	555	1026,1	bedeckt	E 11	-1,0	-1,4	0,6	0,2	-1,2	-1	0,0	Re	1962	10,8	3.12.1989	-12,8	3.12.1973
Giessen	195	1025,9	Sprühregen	NNE 9	2,1	0,7	3,4	2,9	2,1	2	0,0		1939	15,2	4.12.1953	-14,2	2.12.1973
Bad Hersfeld	225	1025,9	stark bew.	NE 5	2,2	0,3	3,6	2,7	2,0	2	0,0		1949	16,7	4.12.1953	-16,4	1.12.1973
Wasserkuppe	925	-	in Wolken	NE 22	-3,2	-3,2	-1,4	-2,7	-3,6	-4	0,2	4	1936	12,8	4.12.1953	-13,6	1.12.1973
Meiningen	453	1025,4	bedeckt	NE 13	0,4	-1,5	1,6	0,5	-0,1	-0	0,2	Re					
Schmücke	942	-	gef. Sprühr	ENE 28	-3,1	-3,1	-1,9	-2,9	-3,7	-4	0,2	12					
Erfurt/Flugh.	323	1025,9	Sprühregen	NE 13	0,8	0,5	2,5	1,3	0,7	1	0,0		1967	15,2	5.12.1985	-16,1	1.12.1973
Neuhaus a.R.	850	-	gef. Sprühr	NE 22	-2,5	-3,0	-1,4	-2,6	-3,2	-4	0,0	11					
Gera-Leumnitz	312	1025,6	Sprühregen	NE 13	1,2	0,8	2,3	1,1	0,9	1	0,3	0,4	1952	16,9	4.12.1953	-15,0	1.12.1973