

Wetterkarte

ISSN 0936-5818

D 7311 A

Amtsblatt des Deutschen Wetterdienstes

Erscheint täglich
Nur Postbezug

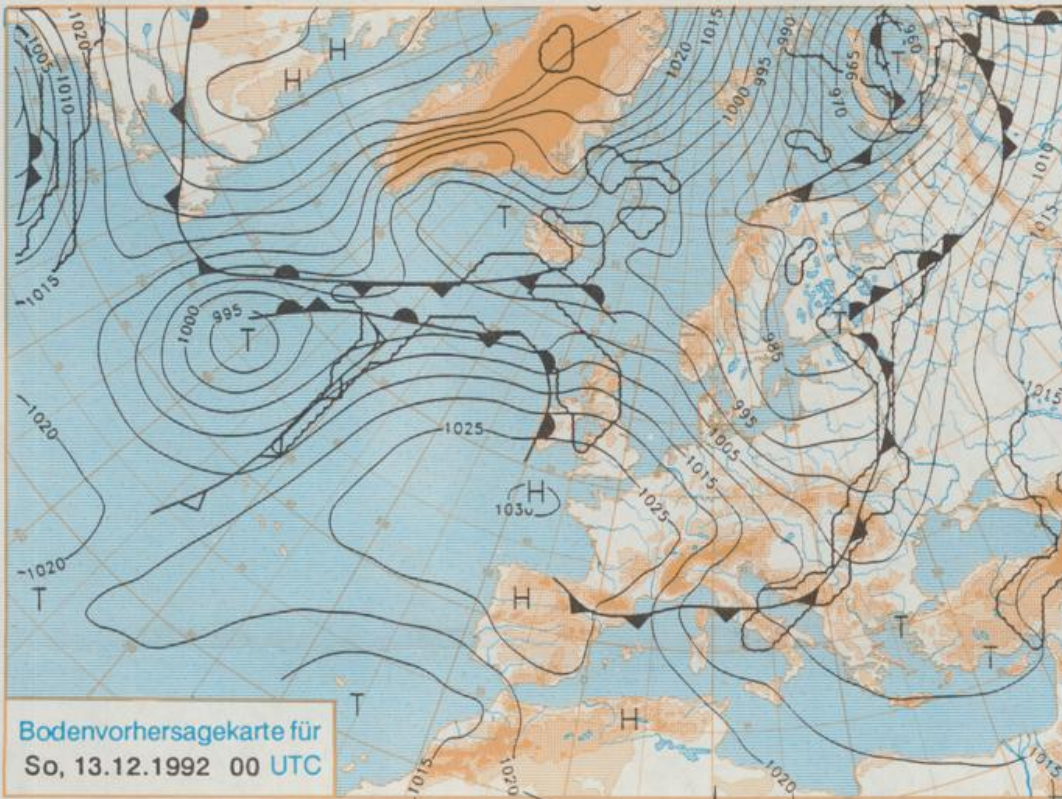
Druck und Verlag: Deutscher Wetterdienst, Zentralamt
Frankfurter Straße 135, 6050 Offenbach am Main
Postfach 10 04 65, Telefon: (069) 80 62-2225
Telex: (069) 4152871, Telefax: (069) 80 62-2484
Postgirokonto Frankfurt: BLZ 500 100 60, KINr. 490 31-806

Schutzgebühr monatlich DM 18,-
einschließlich Versandkosten,
Einzelpreis 0,80 DM
zuzüglich Versandkosten

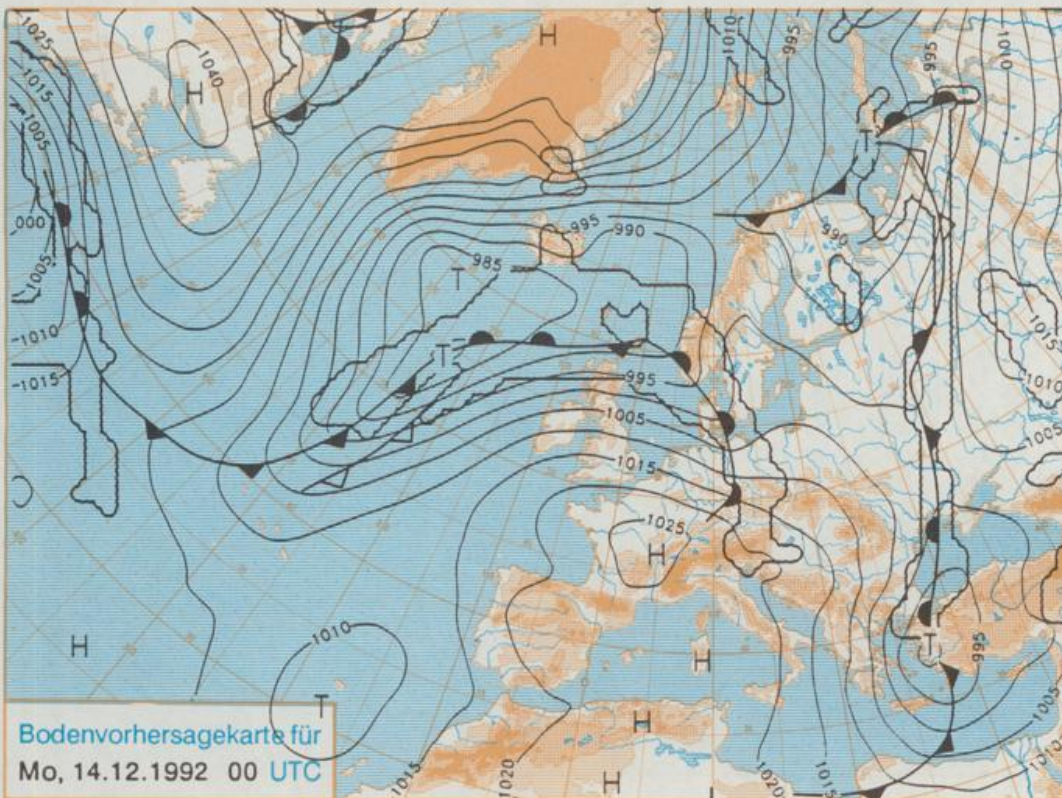
Jahrgang 1992

Freitag, den 11. Dezember

Nummer 346



Stereographische Projektion 1 : 60 000 000 60°N



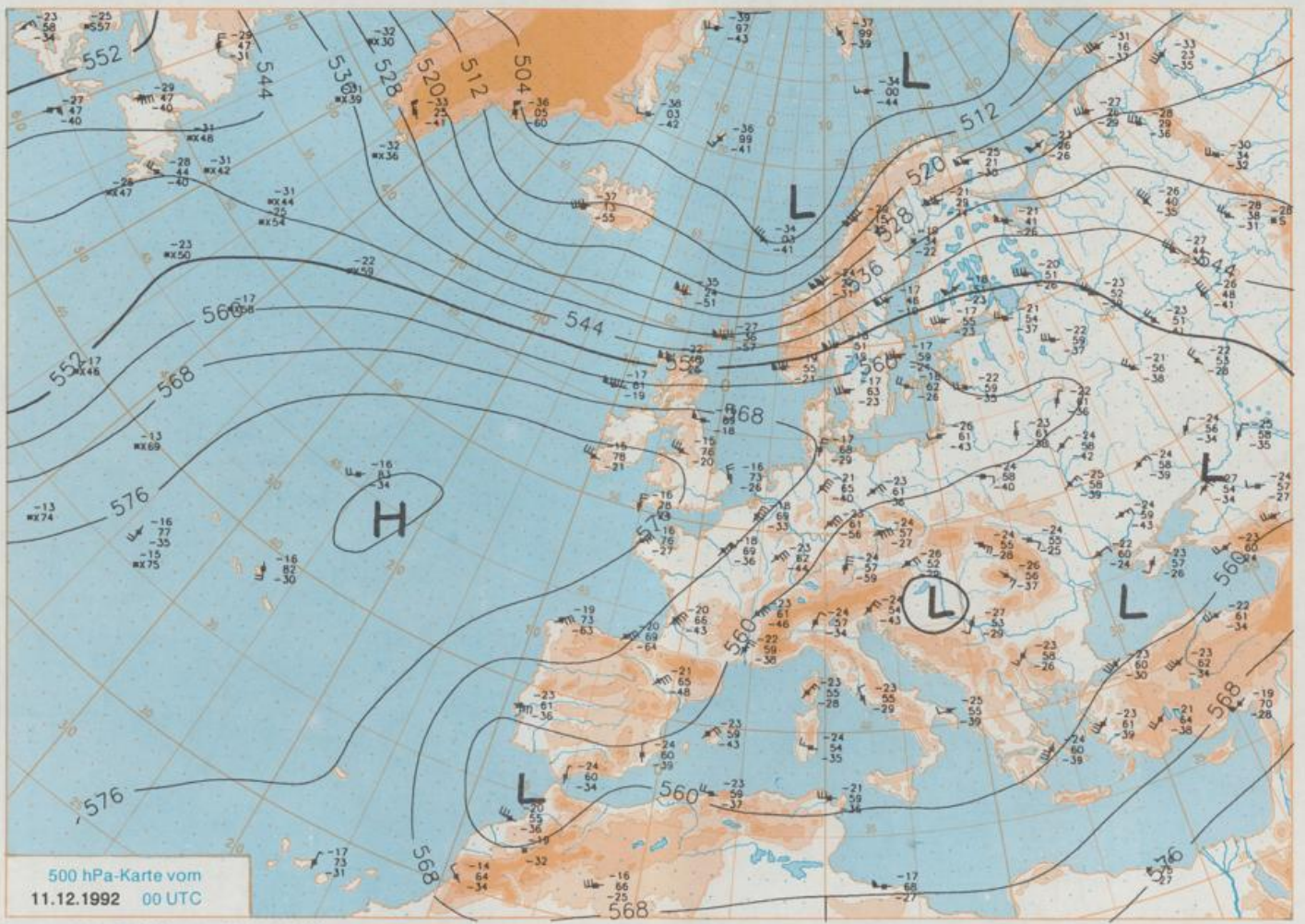
Deutschland-Vorhersage für Sonntag, 13.12.1992

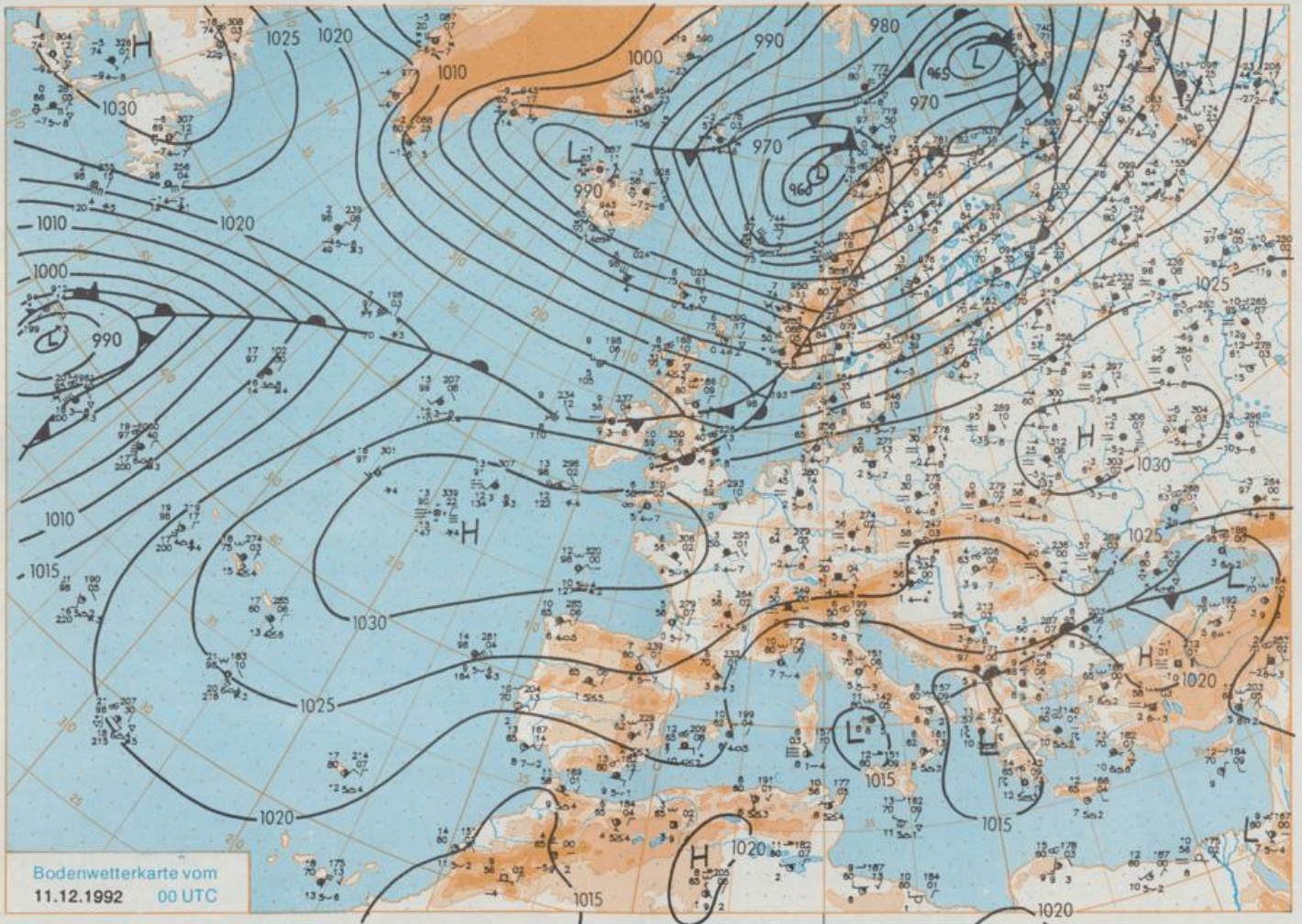
Die am Freitag über Mitteleuropa gelegene Hochdruckbrücke wird rasch nach Süden abgedrängt und das über der Nordsee und den Britischen Inseln angelangte Frontensystem des Nordmeertiefs überquert bis Samstag abend ganz Deutschland zügig südostwärts. Ihm folgt ein Schwall kalter Meeresluft. Sie wird bereits im Laufe des Sonntags von milder Meeresluft ersetzt, da eine Warmfront vom Ostatlantik mit einer kräftigen westlichen Strömung rasch ostwärts vorankommt.

Zunächst im Osten wechselnd wolbig mit einzelnen Schnee- und Regenschauern, im Alpenvorland bedeckt und noch Schneefall. Sonst von Westen rasch aufziehende starke Bewölkung und nachfolgend zeitweise Regen, im Bergland anfangs Schnee. Tiefsttemperaturen plus 3 bis minus 1 Grad C. Tageshöchsttemperaturen 2 bis 6 Grad C, im Nordwesten bis 8 Grad C. Mäßiger, im Norden frischer bis starker Wind aus Nordwest bis West.

Weitere Aussichten für Montag, 14.12.1992

Anfangs stark bewölkt und zeitweise Regen, im Tagesverlauf von Westen Bewölkungsauflockerung und niederschlagsfrei. Mild.





Wettermeldungen von Freitag, dem 11. Dezember 1992 06 UTC

Station	Bar.-höhe (m)	Luftdr. red.NN (hPa)	Wetter	Wind km/h	Temperatur (Grad C)					Sonne Vort. Std.	RR 24h mm	Schnee höhe cm	Extremwerte der Lufttemperatur in der Dekade vom 11.12. bis 20.12. Datum					
					Luft 2 m	Tau- punkt	Max	Mittel	Min				Nacht 2 m	Tmax	Tmin	Datum	Datum	
																		Vortag
Helgoland	8	1022.4	stark bew.	SW 48	4.7	2.5	5.6	5.2	4.6	4			1952	11.1	17.12.1989	-7.5	18.12.1981	
List / Sylt	29	1019.9	Regen	SW 33	5.5	3.8	4.5	4.4	4.0	2	0.1		1937	10.3	15.12.1982	-13.6	18.12.1981	
Schleswig	48	1022.0	stark bew.	SW 21	2.7	1.3	4.7	3.6	2.6	2			1947	11.9	17.12.1956	-16.2	18.12.1981	
Kiel	31	1022.6	stark bew.	SW 17	3.1	1.1	4.2	3.6	2.8	2			1940	12.4	17.12.1956	-14.6	18.12.1981	
Arkona	42	1022.6	bedeckt	SW 30	1.9	1.8	4.2	2.3	-0.3	-1	0.6		1951	10.8	19.12.1989	-10.6	17.12.1961	
Norderney	16	1023.3	leicht bew.	SW 26	2.6	1.2	4.0	3.5	2.5	2	0.3		1947	10.9	17.12.1989	-11.2	17.12.1981	
Bremerhaven	11	1024.1	leicht bew.	SW 26	3.3	1.4	4.3	3.2	3.3	3	0.0		1949	12.4	17.12.1989	-13.6	20.12.1981	
Cuxhaven	12	1023.5	stark bew.	SW 18	3.2	0.8	4.4	3.3	3.1	0			1946	12.8	17.12.1989	-13.1	17.12.1957	
Hamburg/Flugh.	16	1024.2	stark bew.	WSW 15	3.3	0.7	4.8	3.7	2.9	3			1891	13.1	16.12.1956	-16.1	20.12.1938	
Lübeck	15	1023.7	bedeckt	WSW 15	3.5	0.7	3.3	3.0	2.6	3			1890	13.5	17.12.1956	-15.9	20.12.1938	
Boitenhagen	17	1023.2	bedeckt	SW 21	3.3	2.5	3.7	3.1	2.8	2			1951	12.4	16.12.1956	-15.0	16.12.1981	
Schwerin	67	1025.1	bedeckt	WSW 22	2.8	1.2	3.0	2.6	2.5	2			1946	12.4	18.12.1987	-16.2	16.12.1981	
Warnemünde	10	1024.1	bedeckt	SW 13	3.3	2.1	3.8	3.0	2.4	2			1951	12.0	16.12.1956	-12.8	18.12.1957	
Teterow	50	1024.6	bedeckt	SSW 17	2.4	1.5	2.5	2.0	1.6	2			1947	12.9	19.12.1989	-13.3	20.12.1969	
Barth	7	1022.9	bedeckt	SW 15	2.6	2.1	3.1	1.6	-0.2	-3								
Greifswald	6	1023.9	bedeckt	SW 13	2.5	2.0	4.6	2.6	-0.9	-4			1951	12.6	19.12.1989	-13.2	17.12.1961	
Ueckermünde	7	1024.4	bedeckt	SSW 13	2.4	1.5	3.8	2.7	1.6	-1								
Emden	12	1023.6	leicht bew.	SSW 28	2.1	1.0	3.3	3.0	2.1	1			1947	12.0	20.12.1989	-12.7	17.12.1957	
Bremen/Flugh.	5	1025.2	bedeckt	SW 15	3.5	0.7	4.3	3.4	3.0	3			1890	14.1	18.12.1987	-17.0	17.12.1957	
Soi tau	78	1026.1	bedeckt	WSW 13	3.1	0.5	3.5	3.1	2.8	3			1947	13.2	18.12.1987	-18.4	17.12.1957	
Boizenburg	46	1025.4	bedeckt	W 21	3.1	0.3	3.0	2.7	2.4	2								
Lüchow	18	1026.3	bedeckt	WSW 11	3.1	1.7	3.8	3.1	3.0	3			1954	13.6	18.12.1987	-19.0	20.12.1969	
Seehausen/Altm.	23	1026.0	bedeckt	SW 9	2.8	2.8	3.5	2.2	1.1	-1								
Marnitz	87	1025.0	bedeckt	SW 9	2.5	2.1	2.8	2.0	1.7	1	X							
Neuruppin	39	1025.8	bedeckt	SSW 5	2.1	1.7	3.7	3.2	2.0	2								
Neubrandenburg	80	1024.6	bedeckt	SW 21	2.1	0.8	2.7	2.1	1.4	1	0.1	0.0						
Angermünde	55	1025.3	bedeckt	WSW 13	2.6	2.1	3.6	3.1	2.5	2			1951	12.6	18.12.1987	-16.8	16.12.1981	
Lingen	26	1024.8	stark bew.	SW 11	3.3	1.6	4.0	3.6	3.0	3			1951	13.7	18.12.1987	-12.9	16.12.1957	
Münst.-Osn./Flugh.	52	1026.0	stark bew.	W 9	3.1	1.2	4.0	3.2	2.5	3		0.0						
Osnabrück	97	1026.3	stark bew.	WSW 13	3.1	0.4	3.5	3.1	3.0	2		0.0	1952	13.7	16.12.1956	-14.0	16.12.1957	
Bad Salzuflen	139	1027.2	stark bew.	SSW 9	3.2	0.8	3.3	2.8	2.7	2		0.0	1935	15.3	16.12.1956	-16.6	15.12.1963	
Hannover/Flugh.	54	1026.1	bedeckt	WSW 9	3.5	1.0	3.6	3.2	2.9	3		0.0	1936	14.6	18.12.1987	-20.9	17.12.1957	
Braunschweig	88	1026.0	bedeckt	SW 11	2.9	0.5	3.0	2.7	2.6	3		0.0	1891	15.6	11.12.1942	-20.6	15.12.1963	
Gardelegen	48	1026.0	bedeckt	SSW 8	2.7	2.0		2.7	2.3	2		0.0						
Magdeburg	84	1026.6	bedeckt	still	2.3	1.0	3.7	2.8	2.3	2		0.0	1947	14.1	18.12.1987	-22.6	17.12.1957	
Potsdam	99	1026.5	stark bew.	WSW 5	2.2	2.0	3.8	3.1	2.1	2		0.0	1893	13.6	11.12.1915	-19.6	15.12.1899	
Berlin-Temp.	49	1025.9	bedeckt	WSW 5	3.3	1.9	3.9	3.6	3.2	2		0.0	1876	14.2	11.12.1915	-18.0	16.12.1933	
Lindenberg	112	1025.9	stark bew.	SSW 4	2.3	1.6	3.4	3.1	2.1	1		0.2	1951	12.9	17.12.1956	-16.1	17.12.1961	
Manschnow	16	1025.4	stark bew.	S 9	2.6	2.6	4.4	3.7	2.5	3		0.0						
Düsseldorf/Flugh.	41	1027.9	stark bew.	W 11	3.1	1.2	4.0	3.5	2.8	2			1969	16.2	16.12.1989	-11.8	17.12.1981	
Bocholt	24	1027.1	bedeckt	SSW 9	2.8	0.9	4.0	3.5	2.8	2		0.0	1947	14.7	18.12.1987	-12.9	18.12.1981	
Essen	161	1027.9	stark bew.	WNW 9	2.6	1.4	3.3	2.9	2.5	2			1935	15.0	16.12.1989	-14.8	20.12.1938	
Kahler Asten	859	-	in Wolken	SW 22	-2.5	-2.8	-1.8	-2.2	-2.6	-3	0.1	7	1955	9.9	16.12.1989	-16.1	17.12.1961	
Bad Lippspringe	158	1027.0	bedeckt	WSW 9	3.0	0.5	3.2	2.6	2.5	2		0.0	1951	15.0	16.12.1956	-15.0	15.12.1963	
Kassel	233	1026.7	stark bew.	SSW 8	2.2	-0.3	3.0	2.7	2.2	2		0.0	1951	14.4	11.12.1961	-14.7	20.12.1969	
Göttingen	173	1026.6	bedeckt	WSW 5	2.6	-0.1	3.6	3.0	2.6	2		0.0	1947	14.2	18.12.1987	-22.6	17.12.1957	
Leinefelde	356	1026.7	bedeckt	SW 4	0.6	-0.3	2.0	1.4	0.6	0		0.0	1957	13.6	18.12.1987	-19.2	17.12.1957	
Braunlage	610	1026.3	gef. Nebel	WSW 9	-1.2	-1.9	-0.2	-0.4	-1.3	-1		0.0	1936	12.5	12.12.1938	-20.2	19.12.1938	
Brocken	1153	-	leicht bew.	W 15	-1.7	-3.6	-2.6	-3.1	-3.3	-7		0.9	31	1951	11.8	17.12.1953	-18.2	17.12.1961
Artern	166	1026.5	bedeckt	S 5	2.1	1.7	3.2	2.5	2.1	2		0.6	1954	14.8	18.12.1987	-18.2	17.12.1957	
Leipzig/Flugh.	141	1026.6	Sprühregen	SW 4	2.2	0.6	3.4	2.7	2.2	2		0.5	1951	14.4	18.12.1987	-15.8	18.12.1981	
Wittenberg	106	1026.5	bedeckt	WNW 4	2.2	1.4	3.5	2.8	2.1	2		0.0	1951	13.5	18.12.1987	-18.7	17.12.1957	
Oschatz	152	1026.4	Sprühregen	still	1.6	1.1	3.3	2.5	1.6	1		0.7						
Dresden/Flugh.	227	1026.7	stark bew.	SSE 4	1.0	-1.0	2.9	1.9	0.7	0		0.0	1917	15.0	17.12.1989	-21.0	20.12.1927	
Doberlug-Kir.	99	1026.6	bedeckt	SW 8	1.8	0.9	3.4	2.8	1.8	-1		0.4						
Cottbus	69	1026.6	bedeckt	S 8	1.4	-1.4	3.6	2.9	1.4	1		0.0	1951	14.0	18.12.1987	-21.2	20.12.1969	
Görlitz	238	1026.9	bedeckt	still	-0.4	-1.2	2.6	1.0	-0.5	-1		0.1	1951	13.4	17.12.1989	-20.4	17.12.1957	
Aachen	205	1027.9	bedeckt	WNW 9	2.2	-0.8	2.6	2.5	1.9	2		0.1	1891	17.3	19.12.1932	-15.5	20.12.1938	
Nürnberg	629	1027.3	bedeckt	SSE 9	-1.4	-2.7	-0.6	-1.1	-1.4	-1		0.1	1947	12.3	16.12.1989	-14.6	17.12.1961	
Köln-Bonn/Flugh.	99	1027.1	bedeckt	uml 4	2.6	-0.1	3.5	3.3	2.5	2		0.0	1957	16.3	18.12.1987	-12.6	15.12.1963	
Bendorf	132	1027.2	bedeckt	still	2.5	0.1	3.6	3.2	2.5	2		0.0	1951	16.7	17.12.1989	-11.3	13.12.1968	
Bad Marienberg	555	1027.5	bedeckt	SSW 8	0.1	-0.9	0.1	-0.2	0.0	-0		Re	1962	12.6	17.12.1989	-14.0	19.12.1981	
Gießen	195	1027.4	bedeckt	NNW 4	2.6	1.4	3.3	2.8	2.4	2		0.0	1939	15.9	17.12.1989	-13.5	13.12.1981	
Bad Hersfeld	225	1027.3	stark bew.	NNE 4	2.6	0.2	3.2	2.8	2.4	2		0.1	1949	15.5	16.12.1989	-16.8	20.12.1969	
Wasserkuppe	925	-	in Wolken	NNE 4	-2.8	-2.8	-2.0	-2.4	-2.8	-2		0.0	1936	11.7	16.12.1989	-20.7	18.12.1938	
Meiningen	453	1027.6	bedeckt	WNW 5	0.2	-1.2	1.4	0.9	0.2	-0		0.0						
Schmücke	942	-	gef. Sprüher	WSW 4	-3.2	-3.2	-2.0	-2.4	-3.2	-3		2	12					
Erfurt/Flugh.	323	1027.0	bedeckt	SW 4	1.3	0.3	1.9	1.6	1.3	1		0.1	1967	14.3	18.12.1987	-17.9	17.12.1981	
Neuhaus a.R.	850	-	gef. Sprüher	E 4	-2.9	-3.5	-1.5	-1.9	-2.9	-3		0.9	11					
Gera-Leumnitz	312	1026.6	Sprühregen															