

# Wetterkarte

ISSN 0936-5818

D 7311 A

Amtsblatt des Deutschen Wetterdienstes

Erscheint täglich  
Nur Postbezug

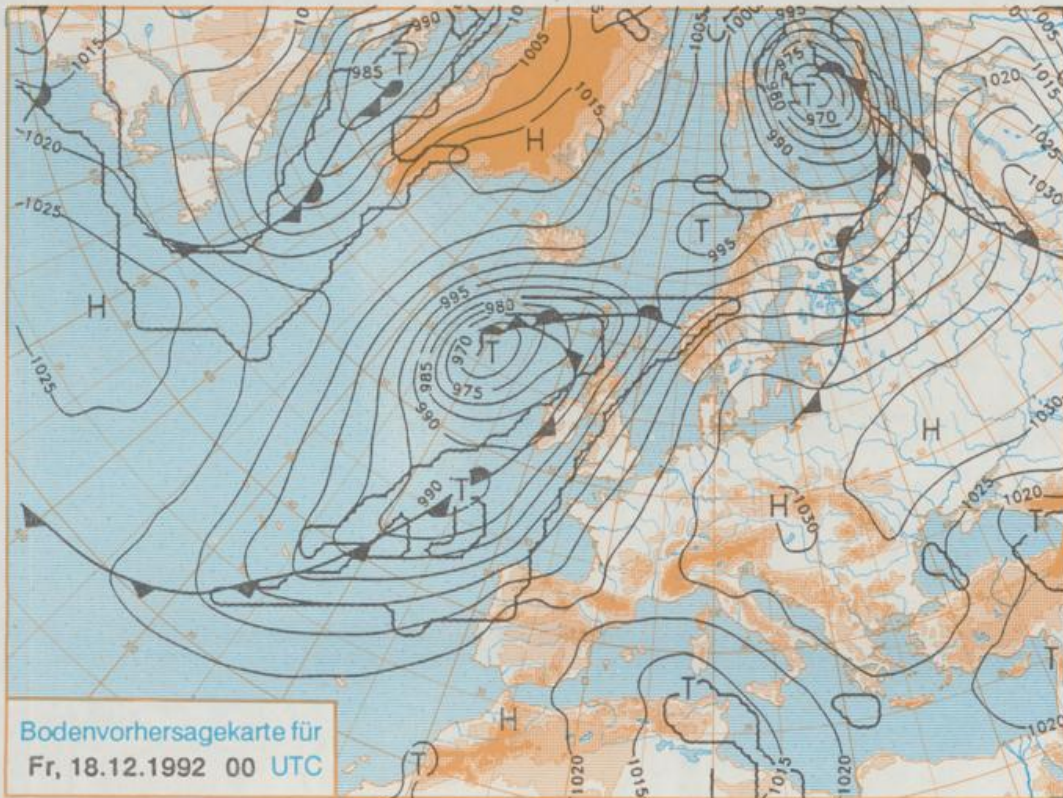
Druck und Verlag: Deutscher Wetterdienst, Zentralamt  
Frankfurter Straße 135, 6050 Offenbach am Main  
Postfach 10 04 65, Telefon: (069) 80 62-2225  
Telex: (069) 4152871, Telefax: (069) 80 62-2484  
Postgirokonto Frankfurt: BLZ 500 100 60, KfNr. 490 31-606

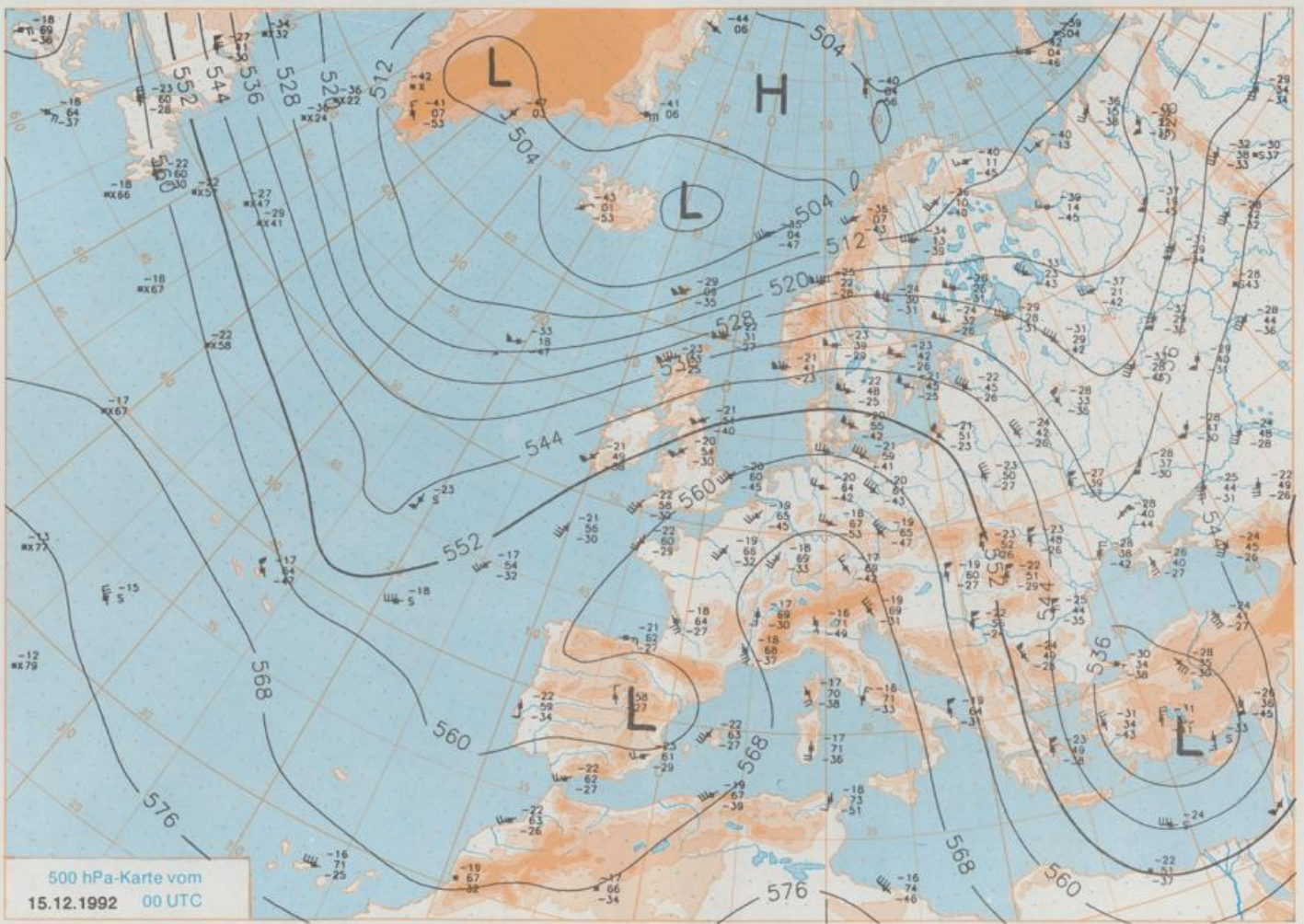
Schutzgebühr monatlich DM 18,-  
einschließlich Versandkosten,  
Einzelpreis 0,80 DM  
zuzüglich Versandkosten

Jahrgang 1992

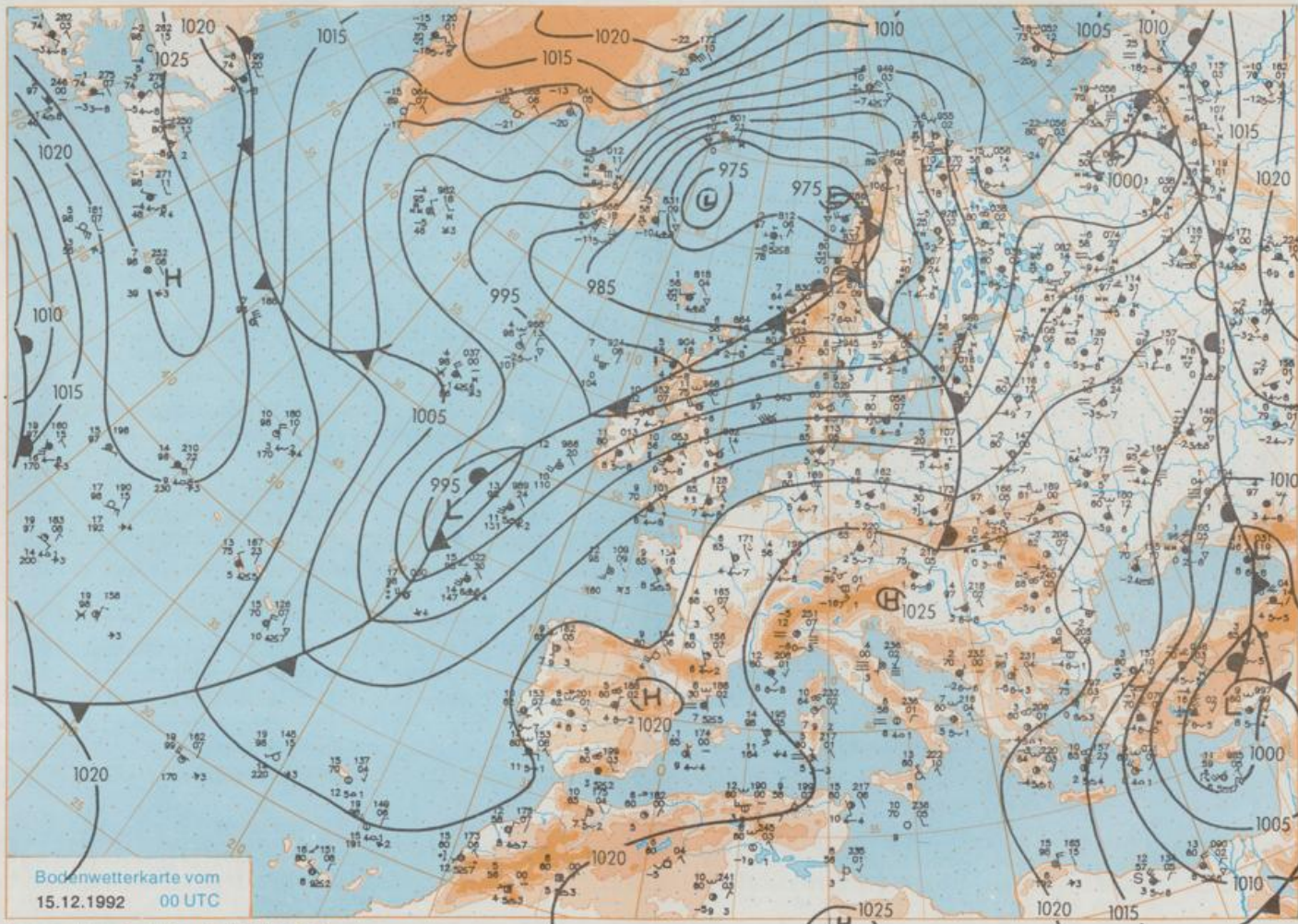
Mittwoch, den 16. Dezember

Nummer 351





Stereographische Projektion 1 : 30 000 000 60°N



Stereographische Projektion 1 : 30 000 000 60°N

Wettermeldungen von Mittwoch, dem 16. Dezember 1992 06 UTC

Station	Bar.-höhe (m)	Luftdr. red.NN (hPa)	Wetter	Deutschland										Extremwerte der Lufttemperatur					
				Wind km/h	Temperaturen (Grad C)				Sonne Vort. Std.	RR 24h mm	Schnee höhe cm	in der Dekade vom 11.12. bis 20.12. Datum							
					Luft 2 m	Tau- punkt	Max Vortag	Mittel				Min 2 m	Nacht 5 cm	Tmax Datum	Tmin Datum				
Helgoland	8	1010.1	stark bew.	S	33	7.1	4.7	8.0	6.6	5.7	5				1952	11.1	17.12.1989	-7.5	18.12.1981
List / Sylt	29	1009.4	stark bew.	S	28	5.6	4.4	7.8	6.2	4.7	4				1937	10.3	15.12.1982	-13.8	18.12.1981
Schleswig	48	1011.4	stark bew.	SSW	13	4.4	2.8	7.5	6.0	3.4	3				1947	11.9	17.12.1956	-16.2	18.12.1981
Kiel	31	1011.9	bedeckt	SW	11	4.9	2.2	8.4	6.7	3.4	1				1940	12.4	17.12.1956	-14.6	18.12.1981
Arkona	42	1014.3	wolkenlos	SSW	21	1.1	0.8	7.4	6.1	0.4	-2				1951	10.8	19.12.1989	-10.6	17.12.1961
Norderney	16	1009.8	stark bew.	S	17	6.8	4.9	7.1	5.4	3.5	2				1947	10.9	17.12.1989	-11.2	17.12.1981
Bremerhaven	11	1011.6	wolkig	SE	11	6.0	3.5	7.9	5.3	3.5	2				1949	12.4	17.12.1989	-13.6	20.12.1981
Cuxhaven	12	1011.5	stark bew.	S	18	5.3	2.9	8.4	6.4	2.6	0				1946	12.8	17.12.1989	-13.1	17.12.1957
Hamburg/Flugh.	16	1012.8	wolkig	S	9	4.0	2.4	8.6	5.7	1.2	-2				1891	13.1	16.12.1956	-16.1	20.12.1938
Lübeck	15	1012.9	stark bew.	SSW	15	3.8	2.2	8.5	5.1	-1.3	-4				1890	13.5	17.12.1956	-15.9	20.12.1938
Boltenhagen	17	1013.2	bedeckt	SSW	13	1.5	1.1	8.5	6.1	0.2	-1				1951	12.4	16.12.1956	-15.0	16.12.1981
Schwerin	67	1014.4	leicht bew.	S	9	0.5	-0.7	7.9	4.3	0.5	-2	1.8			1946	12.4	18.12.1987	-16.2	16.12.1981
Warnemünde	10	1013.9	wolkenlos	S	13	1.9	1.0	8.7	6.3	1.6	0				1951	12.0	16.12.1956	-12.8	18.12.1957
Teterow	50	1015.0	wolkenlos	S	13	-0.4	-1.2	7.9	4.5	-0.5	-2				1947	12.9	19.12.1989	-13.3	20.12.1969
Barth	7	1013.9	wolkenlos	SSE	9	-0.5	-0.6	8.6	6.3	-0.9	-4	0.1							
Greifswald	6	1014.8	wolkenlos	S	8	0.8	0.3	8.6	5.1	0.5	-4				1951	12.6	19.12.1989	-13.2	17.12.1961
Ueckermünde	7	1015.6	wolkenlos	S	15	0.0	-0.8	8.5	5.1	-0.2	-2								
Emden	12	1010.0	stark bew.	SSE	22	6.5	5.1	7.2	4.6	2.4	0				1947	12.0	20.12.1989	-12.7	17.12.1957
Bremen/Flugh.	5	1012.5	leicht bew.	SE	9	3.5	1.5	8.1	4.4	1.0	-2				1890	14.1	18.12.1987	-17.0	17.12.1957
Soltau	78	1014.0	leicht bew.	SSE	11	1.5	1.0	7.6	3.5	-0.9	-2	2.1			1947	13.2	18.12.1987	-18.4	17.12.1957
Boizenburg	46	1013.9	stark bew.	S	17	3.0	1.6	8.0	4.6	-0.3	-1	3.5							
Lüchow	18	1015.0	wolkig	S	8	0.5	0.0	8.0	4.3	0.2	-3	5.1			1954	13.6	18.12.1987	-19.0	20.12.1969
Seehausen/Aitm.	23	1015.0	wolkenlos	SE	8	-1.0	-1.4	8.2	3.6	-1.5	-3	5.0							
Marnitz	87	1014.7	wolkenlos	S	13	1.8	0.6	8.0	5.0	1.4	-1	X							
Neuruppin	39	1016.0	gef. Nebel	SE	4	0.1	0.0	8.0	4.6	-1.1	-5	4.2							
Neubrandenburg	80	1015.3	wolkenlos	S	17	0.9	-0.4	7.6	5.1	0.6	-0	1.2							
Angermünde	55	1016.2	wolkenlos	S	9	-0.9	-1.5	8.0	4.6	-1.0	-3	2.4			1951	12.6	16.12.1987	-16.8	16.12.1981
Lingen	26	1010.9	leicht bew.	S	13	5.7	3.8	7.0	4.8	3.2	1	0.3			1951	13.7	18.12.1987	-12.9	16.12.1957
Münst.-Osn./Flugh.	52	1012.5	leicht bew.	S	11	4.6	2.4	7.1	5.2	2.9	0	4.8							
Osnabrück	97	1012.6	leicht bew.	S	18	6.4	2.9	6.8	5.5	4.5	3	4.7			1952	13.7	16.12.1956	-14.0	16.12.1957
Bad Salzungen	139	1013.5	leicht bew.	SSW	11	3.7	2.2	7.4	4.4	2.8	0	6.3			1935	15.3	16.12.1956	-16.6	15.12.1963
Hannover/Flugh.	54	1013.5	leicht bew.	SSE	11	2.9	2.0	7.8	5.2	2.4	-2	5.9			1936	14.6	18.12.1987	-20.9	17.12.1957
Braunschweig	88	1014.9	wolkenlos	S	8	1.5	0.8	7.7	4.3	1.3	-2	4.6			1891	15.6	11.12.1942	-20.6	15.12.1963
Gardelegen	48	1015.4	wolkenlos	S	4	-2.0	-2.7	7.5	2.9	-2.7	-5	5.3							
Magdeburg	84	1015.9	wolkenlos	still		-0.8	-1.8	7.9	2.5	-1.3	-4	6.1			1947	14.1	18.12.1987	-22.6	17.12.1957
Potsdam	99	1016.4	wolkenlos	S	15	-0.8	-1.1	6.7	4.1	-1.1	-3	6.0			1893	13.6	11.12.1915	-19.6	15.12.1899
Berlin-Temp.	49	1016.3	wolkenlos	S	5	-0.2	-0.7	7.1	4.9	-0.3	-4	5.5			1876	14.2	11.12.1915	-18.0	16.12.1933
Lindenberg	112	1016.3	wolkenlos	S	11	-0.6	-1.4	7.7	4.2	-0.6	-3	4.5			1951	12.9	17.12.1956	-16.1	17.12.1961
Manschnow	16	1016.6	wolkenlos	S	9	0.4	0.2	7.3	4.4	0.1	-3	2.0							
Düsseldorf/Flugh.	41	1012.7	wolkenlos	SSE	21	4.6	3.0	7.8	6.3	4.1	3	5.9			1969	16.2	16.12.1989	-11.8	17.12.1981
Bocholt	24	1012.0	leicht bew.	S	15	5.3	2.9	7.0	6.3	4.8	2	4.5			1947	14.7	18.12.1987	-12.9	18.12.1981
Essen	161	1013.0	leicht bew.	SSW	15	5.1	2.9	7.4	5.7	4.8	3	6.1			1935	15.0	16.12.1989	-14.8	20.12.1938
Kahler Asten	859	-	leicht bew.	SW	26	1.9	0.6	4.6	1.4	-0.3	-2	7.4	5		1955	9.9	16.12.1989	-16.1	17.12.1961
Bad Lippspringe	158	1013.4	leicht bew.	SSE	17	6.2	2.7	9.0	4.6	2.6	-1	6.6			1951	15.0	16.12.1956	-15.0	15.12.1963
Kassel	233	1016.7	wolkenlos	S	13	-0.4	-0.7	5.5	3.2	-0.4	-1	4.5			1951	14.4	11.12.1961	-14.7	20.12.1969
Göttingen	173	1016.6	wolkenlos	still		-1.1	-1.4	7.7	2.6	-1.1	-4	6.2			1947	14.2	18.12.1987	-22.6	17.12.1957
Leinefelde	356	1016.2	wolkenlos	ESE	4	1.1	0.0	6.6	3.2	0.7	-3	6.7			1957	13.6	18.12.1987	-19.2	17.12.1957
Braunlage	610	1015.8	wolkenlos	W	9	2.5	0.8	7.6	2.2	1.2	-3	7.0	9		1936	12.5	12.12.1938	-20.2	19.12.1938
Brocken	1153	-	wolkenlos	SW	46	2.0	0.8	9.6	6.8	0.6	-1	6.9	40		1951	11.8	17.12.1953	-18.2	17.12.1961
Artern	166	1016.8	gef. Nebel	E	4	-1.4	-2.0	6.2	2.6	-1.8	-5	6.2			1954	14.8	18.12.1987	-18.2	17.12.1957
Leipzig/Flugh.	141	1016.8	wolkenlos	S	17	0.4	-1.6	6.6	3.1	-0.3	-2	6.1			1951	14.4	18.12.1987	-15.8	18.12.1981
Wittenberg	106	1016.7	wolkenlos	still		-1.3	-2.7	6.9	3.1	-1.4	-5	6.2			1951	13.5	18.12.1987	-18.7	17.12.1957
Oschatz	152	1017.0	wolkenlos	S	9	1.8	-0.2	8.1	2.8	0.7	-3	6.2							
Dresden/Flugh.	227	1017.9	leicht bew.	SSE	24	1.0	-0.6	7.4	3.3	0.9	-0	6.7			1917	15.0	17.12.1989	-21.0	20.12.1927
Doberlug-Kir.	99	1017.4	wolkenlos	S	13	-1.2	-2.3	9.0	4.0	-1.3	-5	5.9							
Cottbus	65	1017.4	wolkenlos	SSW	8	1.5	-1.0	8.6	5.2	1.0	-3	5.4			1951	14.0	18.12.1987	-21.2	20.12.1969
Görlitz	238	1018.2	wolkenlos	SSW	33	2.5	0.4	5.4	3.6	1.9	0	6.5			1951	13.4	17.12.1989	-20.4	17.12.1957
Aachen	205	1012.0	leicht bew.	S	15	6.2	3.2	9.5	9.6	5.0	1	6.7			1891	17.3	19.12.1932	-15.5	20.12.1938
Nürburg	629	1014.6	leicht bew.	SSW	22	3.9	2.0	3.8	2.6	2.3	2	5.0			1947	12.3	16.12.1989	-14.6	17.12.1961
Köln-Bonn/Flugh.	99	1013.7	leicht bew.	ESE	13	2.4	1.5	8.4	5.6	1.5	-1	6.5			1957	16.3	18.12.1987	-12.6	15.12.1963
Bendorf	132	1015.4	leicht bew.	ESE	4	-0.2	-0.7	8.4	4.0	-0.4	-2	6.3			1951	16.7	17.12.1989	-11.3	13.12.1968
Bad Marienberg	555	1015.8	leicht bew.	S	5	0.5	0.3	2.3	1.2	-0.4	-2	0.4			1962	12.6	17.12.1989	-14.0	19.12.1981
Gißen	195	1016.8	bedeckt	SE	2	0.0	-0.5	4.7	2.7	0.0	0			1939	15.9	17.12.1989	-13.5	13.12.1981	
Bad Hersfeld	225	1017.6	Nebel	S	2	-2.1	-2.1	7.8	2.9	-2.1	-3	5.4			1949	15.5	16.12.1989	-16.8	20.12.1969
Wasserkuppe	925	-	leicht bew.	S	22	0.4	-1.0	5.4	2.1	0.4	-1	7.4	10		1936	11.7	16.12.1989	-20.7	18.12.1938
Meiningen	453	1018.5	gef. Nebel	still															