

Wetterkarte

ISSN 0936-5818

D 7311 A

Amtsblatt des Deutschen Wetterdienstes

Erscheint täglich
Nur Postbezug

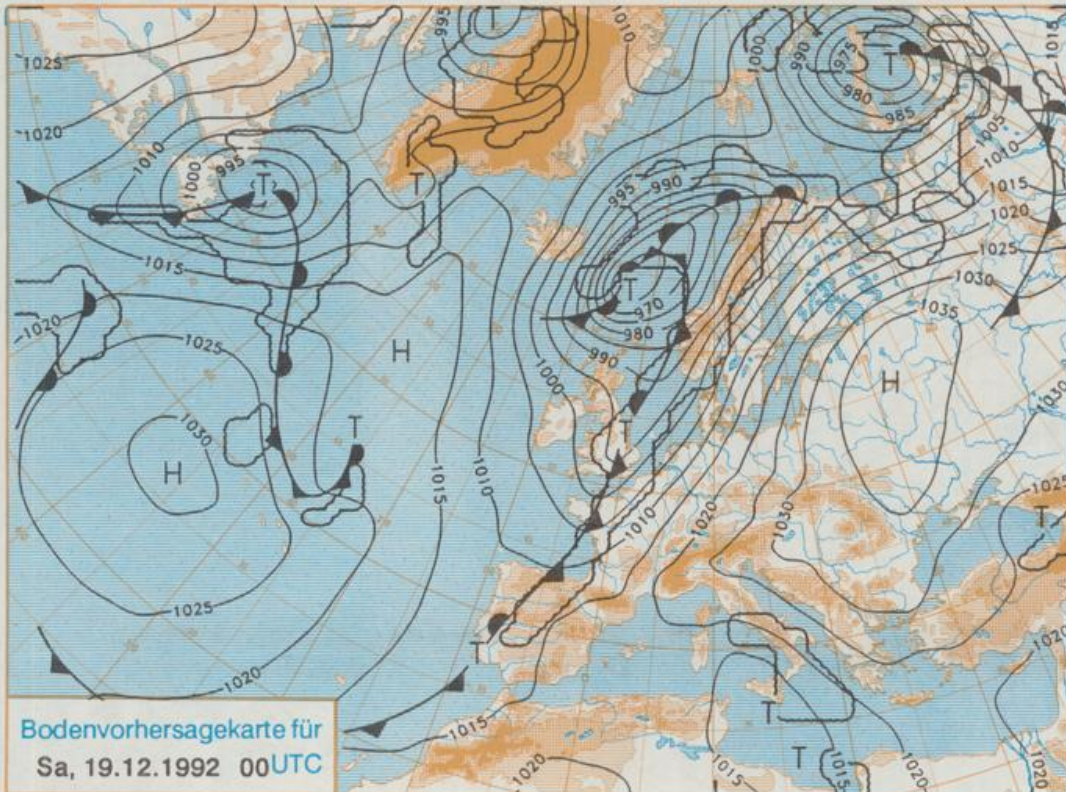
Druck und Verlag: Deutscher Wetterdienst, Zentralamt
Frankfurter Straße 135, 6050 Offenbach am Main
Postfach 10 04 65, Telefon: (069) 80 62-2225
Telex: (069) 4152871, Telefax: (069) 80 62-2484
Postgirokonto Frankfurt: BLZ 500 100 60, KfNr. 490 31-606

Schutzgebühr monatlich DM 18.-
einschließlich Versandkosten,
Einzelpreis 0,80 DM
zuzüglich Versandkosten

Jahrgang 1992

Donnerstag, den 17. Dezember

Nummer 352

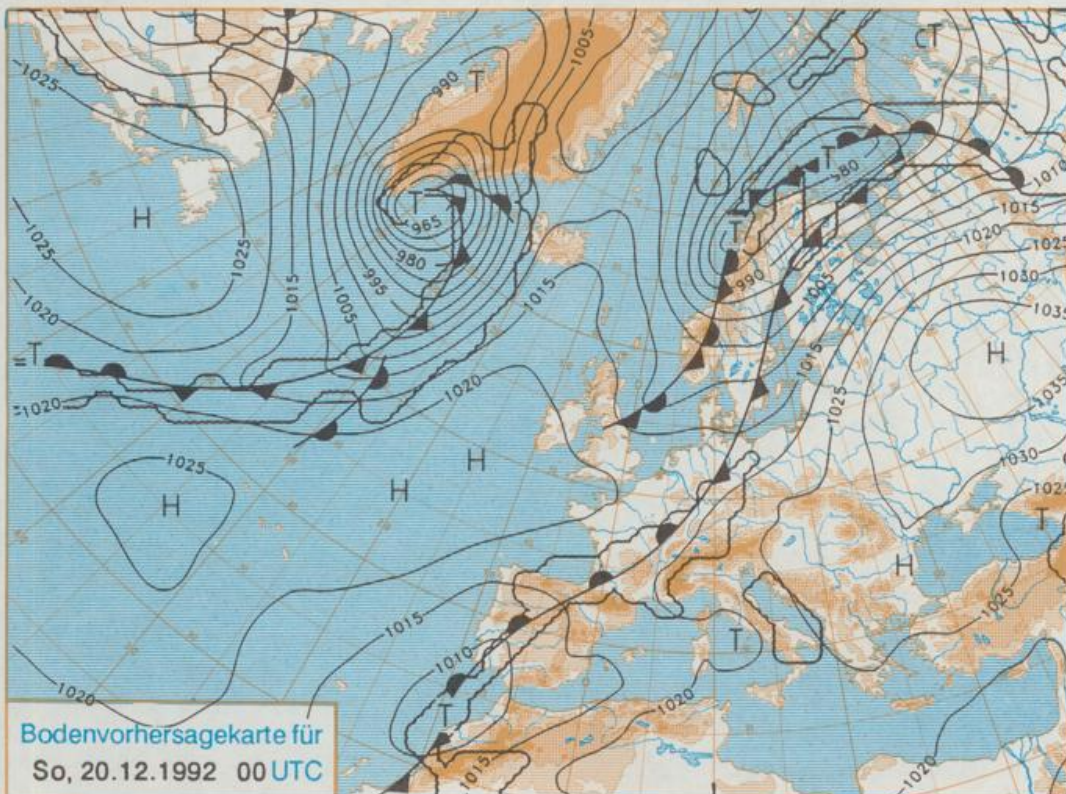


Deutschland-Vorhersage für Samstag, 19.12.1992

Der heute um 00 UTC über dem Westen Europas angelegte und sich auflösende Frontenzug und die über dem Atlantik liegenden Störungen vereinigen sich bis Samstag. Sie ziehen im Laufe des Tages auf der Vorderseite eines Höhentropes, dessen Achse über Westeuropa liegt, langsam ostwärts. Hinter ihnen fließt feuchtkalte Meeresluft nach Mitteleuropa.

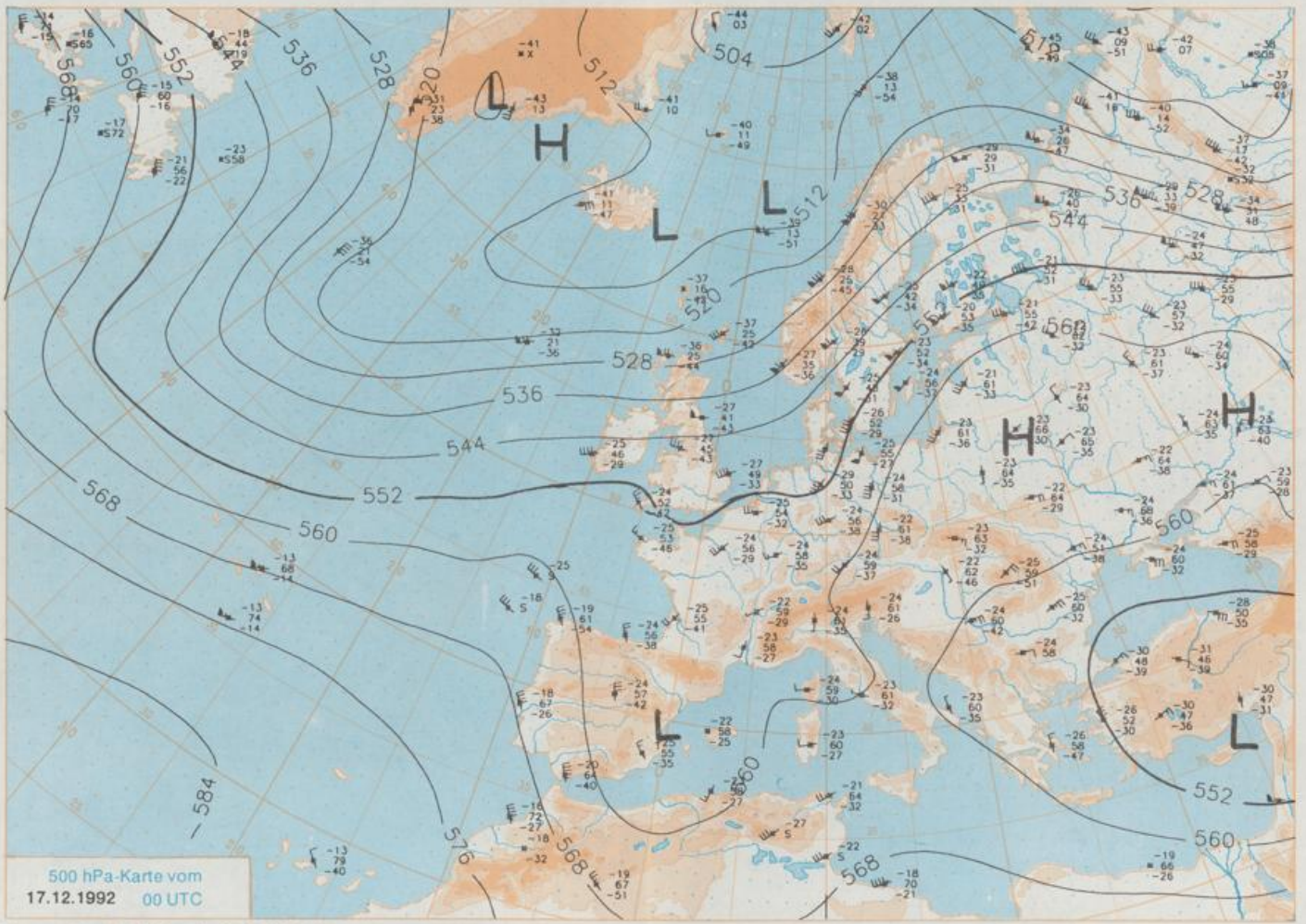
Anfangs vielfach Nebel oder Hochnebel, später im Osten örtlich aufgeheitert. Sonst von Westen her Bewölkungsverdichtung und nachfolgend etwas Regen. Tiefstwerte im Westen um Null, im Osten um minus 4 Grad C. Höchsttemperaturen um 4, im Westen bis 7 Grad C. Überwiegend schwachwindig.

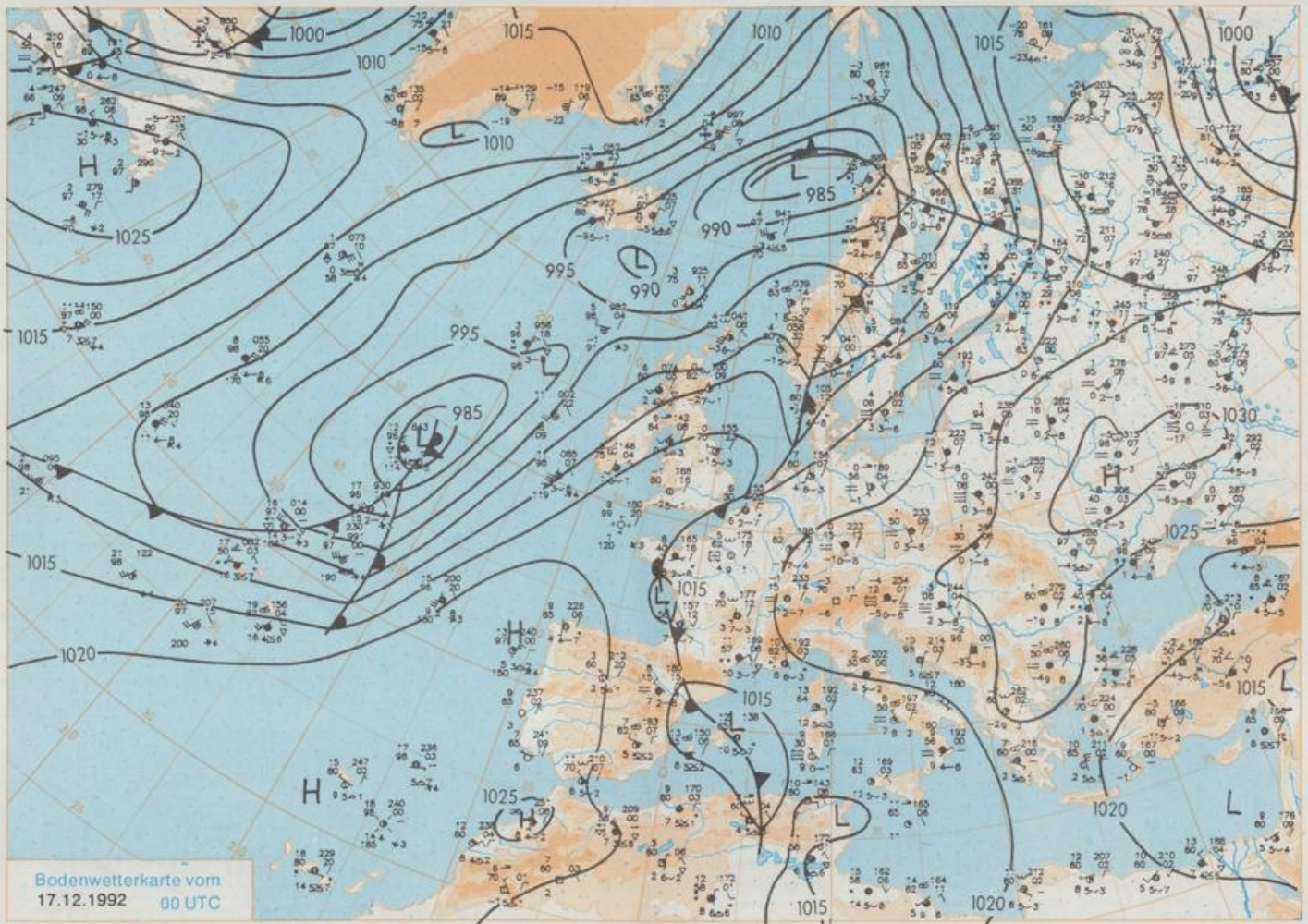
Stereographische Projektion 1 : 60 000 000 60°N



Weitere Aussichten für Sonntag, 20.12.1992

Im Osten stark bewölkt und etwas Regen, im Westen wechselnd wolkelig und einzelne Schauer. Wenig geänderte Tagestemperaturen.





Bodenwetterkarte vom
17.12.1992 00 UTC

Stereographische Projektion 1 : 30 000 000 60°N

