

Wetterkarte

ISSN 0936-5818

D 7311 A

Amtsblatt des Deutschen Wetterdienstes

Erscheint täglich
Nur Postbezug

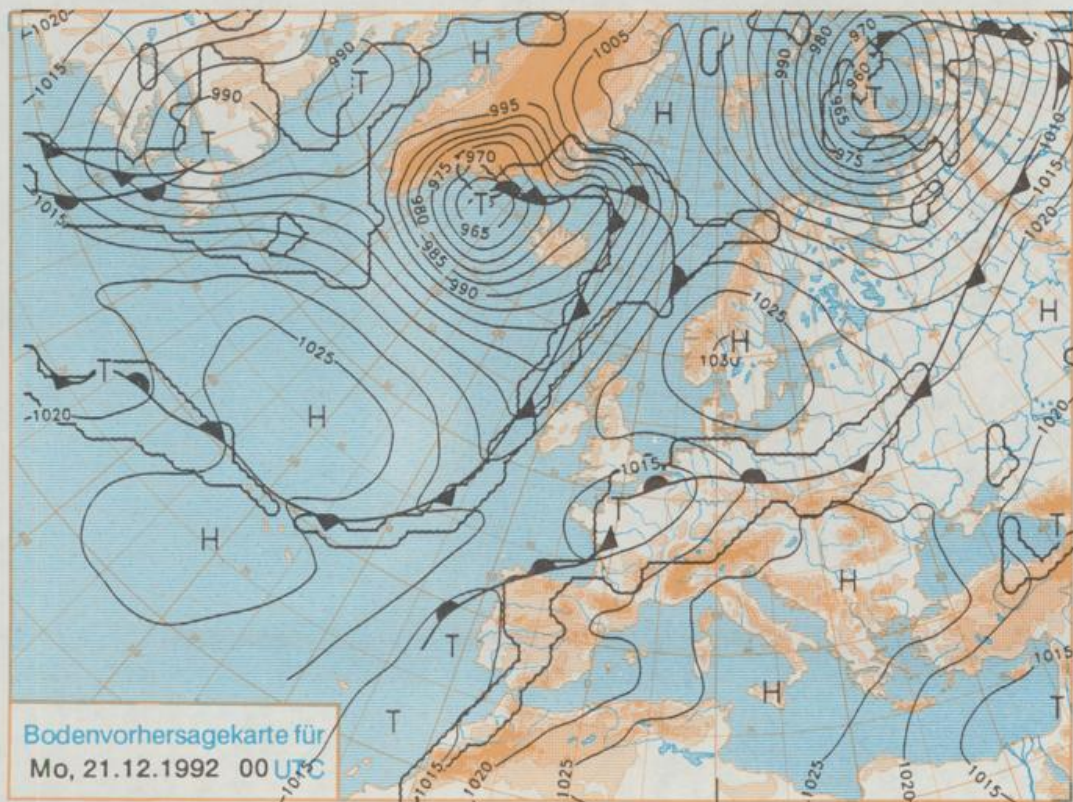
Druck und Verlag: Deutscher Wetterdienst, Zentralamt
Frankfurter Straße 135, 6050 Offenbach am Main
Postfach 10 04 65, Telefon: (069) 80 82-2225
Telex: (069) 4152871, Telefax: (069) 80 82-2484
Postgirokonto Frankfurt: BLZ 500 100 60, KINr. 490 31-606

Schutzgebühr monatlich DM 18.-
einschließlich Versandkosten,
Einzelpreis 0,80 DM
zuzüglich Versandkosten

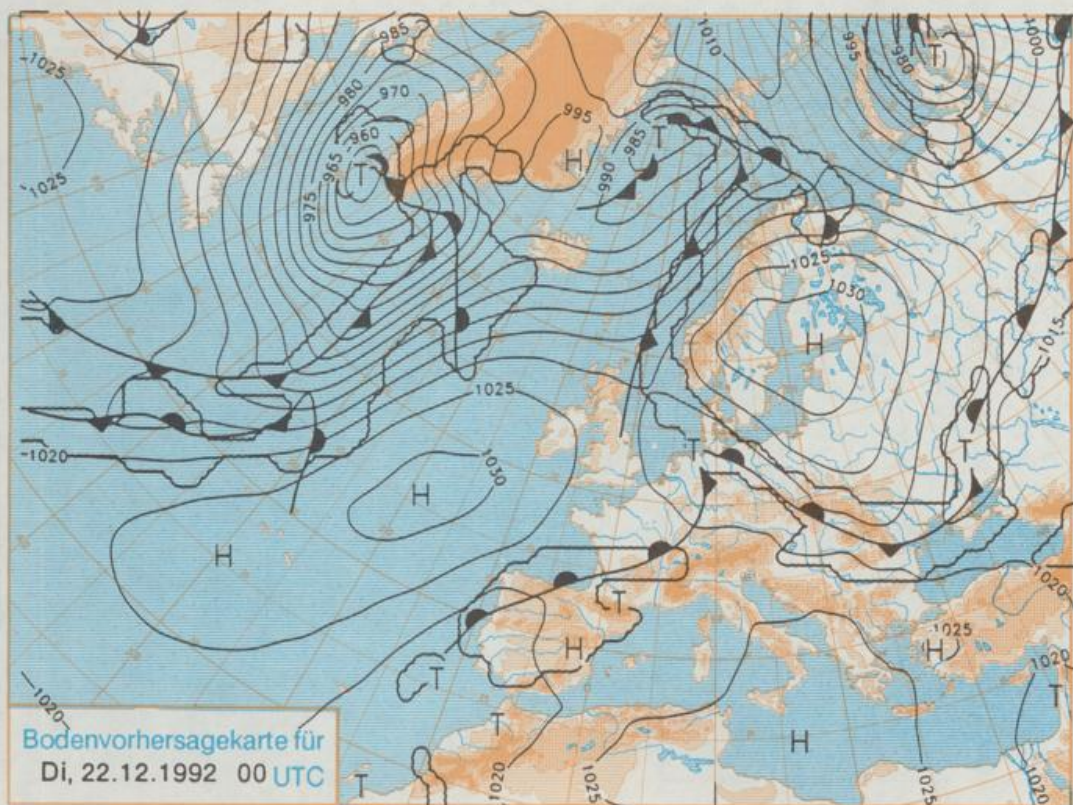
Jahrgang 1992

Samstag, den 19. Dezember

Nummer 354



Stereographische Projektion 1 : 60 000 000 60°N



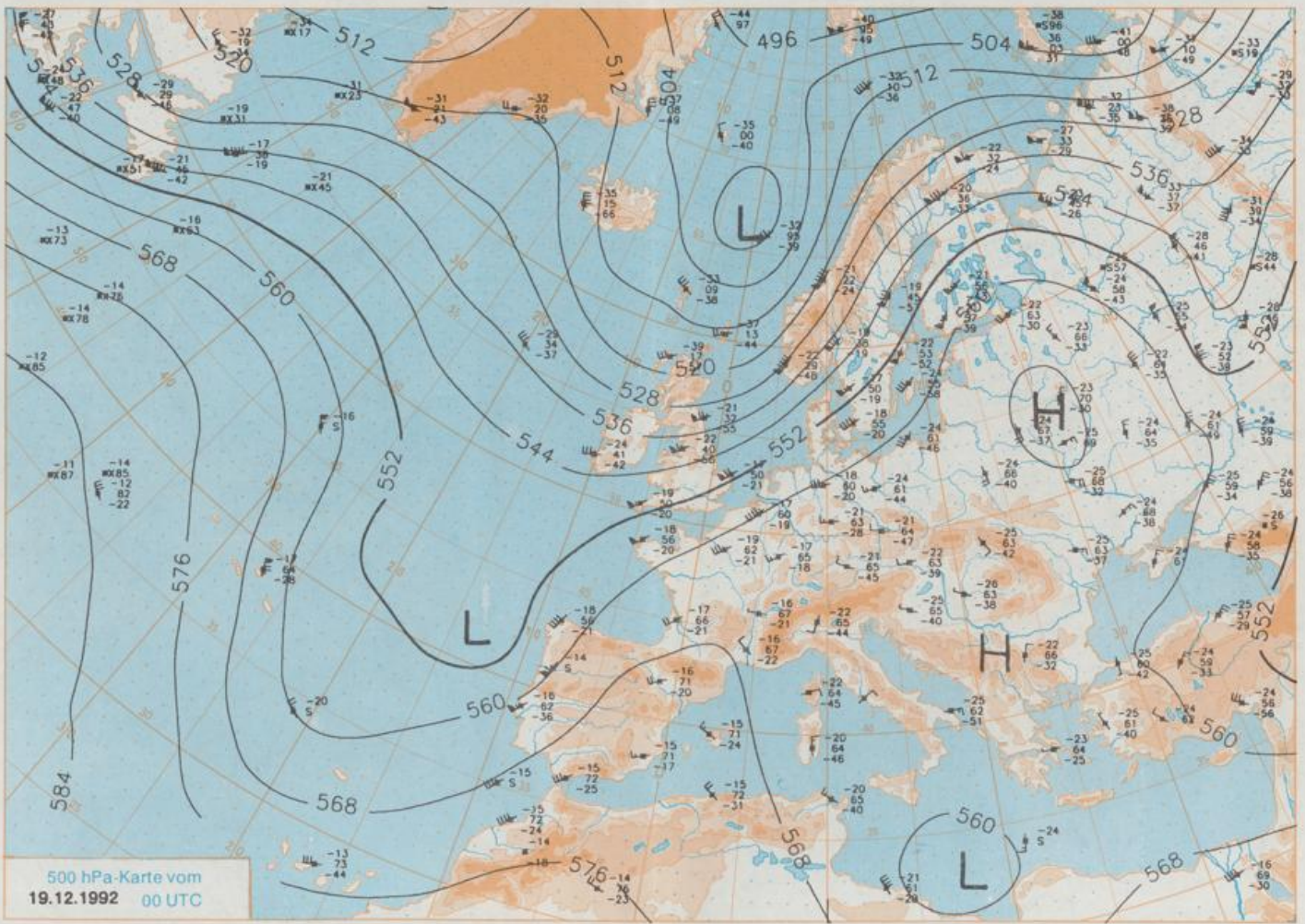
Deutschland-Vorhersage für Montag, 21.12.1992

Der langgestreckte Frontenzug des Sturmtiefs vor der norwegischen Küste zieht zwar in ihrem Nordteil rasch nach Osten, wird jedoch im Süden durch Wellenbildung verzögert. Das sich dabei über Westfrankreich bildende Tief beeinflusst am Montag das Wetter in Deutschland. Dabei strömen zunehmend polare Luftmassen nach Deutschland.

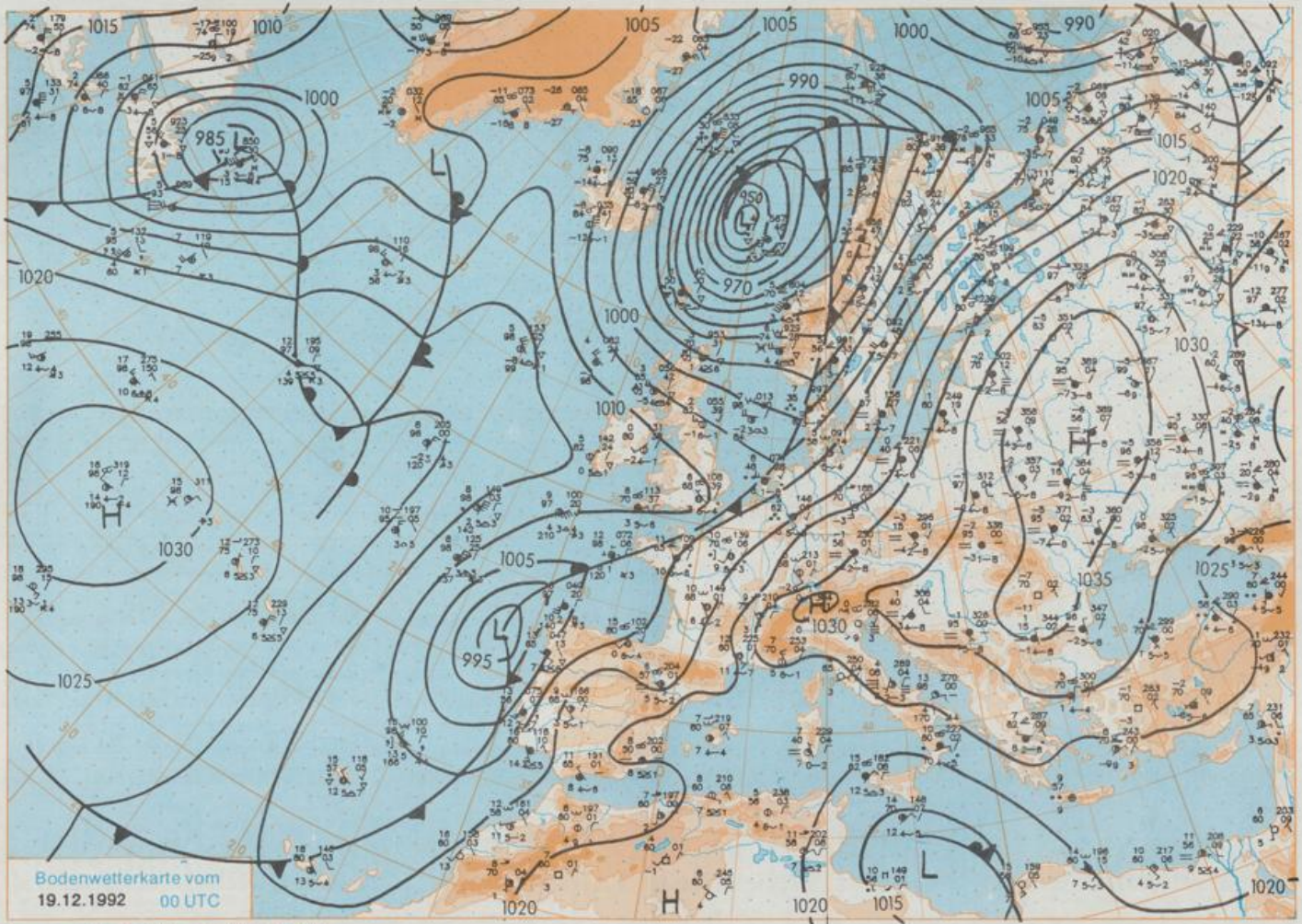
Überwiegend stark bewölkt und gelegentlich Niederschläge, die von Norden her allmählich auch in den Niederungen in Schnee übergehen. Tiefsttemperaturen im Norden um den Gefrierpunkt, im Süden um 3 Grad C. Höchstwerte im Norden um 2, sonst bis 6 Grad C. Schwacher bis mäßiger, auf Nordost bis Ost drehender Wind.

Weitere Aussichten für Dienstag, 22.12.1992

Veränderlich bewölkt, gelegentliche Schneefälle. Tagsüber um Null Grad C, nachts leichter bis mäßiger Frost.



Stereographische Projektion 1 : 30 000 000 60°N



Bodenwetterkarte vom
19.12.1992 00 UTC

Stereographische Projektion 1 : 30 000 000 60°N

Wettermeldungen von Samstag, dem 19. Dezember 1992 06 UTC

Station	Bar.-höhe (m)	Luftdr. red.NN (hPa)	Wetter	Wind km/h	Temperatur (Grad C)					Sonne Vort. Std.	RR 24h mm	Schnee höhe cm	Extremwerte der Lufttemperatur					
					Deutschland		in der Dekade vom 11.12. bis 20.12.						Datum					
					Luft 2 m	Tau-punkt	Max Vortag	Mittel	Min 2 m					Tmax	Tmin			
Helgoland	8	1011.0	stark bew.	W 18	7.6	5.6	7.5	7.0	7.0	6	2.7	3	1952	11.1	17.12.1989	-7.5	18.12.1981	
List / Sylt	29	1009.7	wolkig	W 21	6.2	4.8	6.7	5.7	5.2	5	1.3	4	1937	10.3	15.12.1982	-13.6	18.12.1981	
Schleswig	48	1010.4	Sprühregen	W 18	7.2	7.1	7.7	5.0	3.3	3	4.8	4	1947	11.9	17.12.1956	-16.2	18.12.1981	
Kiel	31	1010.4	Sprühregen	SW 18	7.3	6.4	7.2	4.0	2.7	2	4.4	3	1940	12.4	17.12.1956	-14.6	18.12.1981	
Arkona	42	1012.4	Regen	SSW 44	1.8	0.0	4.3	1.5	0.3	0	5.1	0.2	1951	10.8	19.12.1989	-10.6	17.12.1961	
Norderney	16	1011.7	stark bew.	W 13	6.7	5.3	9.2	6.6	6.6	6	2.7	2	1947	10.9	17.12.1989	-11.2	17.12.1981	
Bremerhaven	11	1012.1	Sprühregen	WNW 22	7.9	7.5	8.5	5.9	5.5	5	4.5	2	1949	12.4	17.12.1989	-13.6	20.12.1981	
Cuxhaven	12	1011.8	stark bew.	WNW 18	7.1	6.1	8.6	5.5	5.5	4	4.5	4	1946	12.8	17.12.1989	-13.1	17.12.1957	
Hamburg/Flugh.	16	1012.1	stark bew.	SSW 28	6.9	6.1	6.7	3.8	2.4	2	5.3	3	1891	13.1	16.12.1956	-16.1	20.12.1938	
Lübeck	15	1012.0	bedeckt	S 24	5.6	4.5	5.0	2.5	1.2	-0	4.1	2	1890	13.5	17.12.1956	-15.9	20.12.1938	
Boltenhagen	17	1011.8	Regen	SSW 30	4.5	4.1	5.2	2.6	1.4	1	5.5	2	1951	12.4	16.12.1956	-15.0	16.12.1981	
Schwern	67	1013.9	Regen	SSW 18	3.5	2.5	4.0	2.0	1.1	-0	5.2	3	1946	12.4	18.12.1987	-16.2	16.12.1981	
Warnemünde	10	1012.6	Regen	S 26	3.9	3.3	5.1	2.7	1.6	1	4.6	2	1951	12.0	16.12.1956	-12.8	18.12.1957	
Teterow	50	1014.3	Regen	S 37	2.2	0.5	4.8	1.9	0.9	0	4.8	0.8	1947	12.9	19.12.1989	-13.3	20.12.1969	
Barth	7	1012.5	Regen	S 24	2.8	2.0	4.3	1.7	0.5	-0	4.7	2						
Greifswald	6	1014.0	bedeckt	S 21	2.4	-0.6	3.5	1.1	0.4	-1	3.4		1951	12.6	19.12.1989	-13.2	17.12.1961	
Ueckermünde	7	1015.8	bedeckt	S 30	1.4	-1.4	2.8	1.0	0.2	-1	2.6							
Emden	12	1012.5	stark bew.	W 9	7.0	6.6	8.7	6.4	6.5	5	3.1	3	1947	12.0	20.12.1989	-12.7	17.12.1957	
Bremen/Flugh.	5	1012.6	Sprühregen	SSW 21	8.3	7.3	7.1	4.6	3.8	3	5.1	1	1890	14.1	18.12.1987	-17.0	17.12.1957	
Soltau	78	1014.2	Regen	SSW 13	4.2	4.7	6.2	3.0	2.1	1	5.0	3	1947	13.2	18.12.1987	-18.4	17.12.1957	
Boizenburg	46	1013.7	Regen	S 22	4.8	3.8	3.2	1.4	0.4	-0	4.6	3						
Lüchow	18	1015.0	Regen	SSW 9	4.0	2.9	3.8	1.6	1.2	-1	4.9	3	1954	13.6	18.12.1987	-19.0	20.12.1969	
Seehausen/Altm.	23	1015.6	Regen	S 15	2.3	1.7	2.9	1.2	0.9	0	5.1	2						
Marnitz	87	1014.8	Regen	S 22	2.2	1.3	2.8	1.1	0.6	-0	X	3						
Neuruppin	39	1016.9	Regen	S 24	2.0	-0.2	2.7	1.1	0.7	0	4.6	0.0						
Neubrandenburg	80	1015.3	bedeckt	S 30	2.3	-1.3	3.9	1.1	0.2	-1	5.2							
Angermünde	55	1017.7	leicht bew.	S 26	1.7	-1.1	1.7	0.0	-1.2	-2	4.7		1951	12.6	18.12.1987	-16.8	16.12.1981	
Lingen	26	1012.4	Sprühregen	SSW 15	9.1	9.0	9.7	7.1	7.0	6	4.2	3	1951	13.7	18.12.1987	-12.9	16.12.1957	
Münst.-Osn./Flugh.	52	1013.9	Regen	SSW 18	8.2	7.6	9.0	6.5	4.7	3	4.4	2						
Osnabrück	97	1014.3	Regen	SSW 22	8.2	7.7	9.3	5.6	4.8	3	4.7	4	1952	13.7	16.12.1956	-14.0	16.12.1957	
Bad Salzuflen	139	1015.5	Regen	S 9	5.8	5.2	6.5	3.7	1.7	0	5.5	2	1935	15.3	16.12.1956	-15.6	15.12.1963	
Hannover/Flugh.	54	1014.7	bedeckt	S 22	6.5	4.2	8.7	5.7	2.8	1	5.8	2	1936	14.6	18.12.1987	-20.9	17.12.1957	
Braunschweig	88	1015.4	Regen	SW 18	5.5	1.9	4.5	2.8	0.1	1	5.1	0.9	1891	15.6	11.12.1942	-20.6	15.12.1963	
Gardelegen	48	1016.2	Regen	S 18	3.6	1.8	4.4	1.5	1.0	0	4.8	1						
Magdeburg	84	1017.7	Regen	S 11	1.5	-0.5	3.4	0.8	0.2	-1	4.7	2	1947	14.1	18.12.1987	-22.6	17.12.1957	
Potsdam	99	1018.7	leicht bew.	S 18	1.3	-1.9	1.9	-0.4	-1.0	-4	3.8		1893	13.6	11.12.1915	-19.6	15.12.1899	
Berlin-Temp.	49	1018.7	leicht bew.	S 17	2.1	-1.7	2.6	0.2	-1.0	-2	3.8		1876	14.2	11.12.1915	-18.0	16.12.1933	
Lindenberg	112	1019.6	wolkig	S 13	0.4	-2.1	2.4	-0.6	-1.5	-2	5.0		1951	12.9	17.12.1956	-16.1	17.12.1961	
Manschnow	16	1019.0	wolkig	S 21	0.1	-1.1	2.9	-0.5	-1.2	-3	4.2							
Düsseldorf/Flugh.	41	1015.3	Regen	SSE 26	7.0	5.9	6.3	5.0	4.3	4	4.4	3	1969	16.2	16.12.1989	-11.8	17.12.1981	
Bocholt	24	1013.7	Regen	SSW 13	8.0	7.2	7.7	5.3	5.1	4	3.3	5	1947	14.7	18.12.1987	-12.9	18.12.1981	
Essen	161	1015.5	Regen	SSW 17	6.9	6.1	8.0	6.0	5.5	5	4.5	5	1935	15.0	16.12.1989	-14.8	20.12.1938	
Kahler Asten	859	-	in Wolken	SW 35	1.6	1.6	2.8	-1.2	-1.6	-2	5.8	0.2	4	1955	9.9	16.12.1989	-16.1	17.12.1961
Bad Lippspringe	158	1015.9	Regen	SSE 18	6.1	5.3	6.6	4.6	2.7	2	5.7	3	1951	15.0	16.12.1956	-15.0	15.12.1963	
Kassel	233	1018.5	Regen	SSW 31	2.5	-0.2	1.3	0.2	0.0	-1	1.8	0.4	1951	14.4	11.12.1961	-14.7	20.12.1969	
Göttingen	173	1018.2	Regen	S 11	4.1	0.6	5.5	1.9	0.7	0	5.3	0.3	1947	14.2	18.12.1987	-22.6	17.12.1957	
Leinefelde	356	1019.0	bedeckt	S 8	2.4	0.0	3.7	-0.5	-0.6	-2	4.9	0.0	1957	13.6	18.12.1987	-19.2	17.12.1957	
Braunlage	610	1018.5	gef. Regen	WSW 17	0.8	-1.4	6.9	2.1	-1.3	-4	6.5	0.0	9	1936	12.5	12.12.1938	-20.2	19.12.1938
Brocken	1153	-	gef. Nebel	SW 98	-0.2	-0.2	4.6	3.0	-0.6	-1	6.4	0.0	34	1951	11.8	17.12.1953	-18.2	17.12.1961
Artern	166	1019.5	gef. Regen	still	-0.1	-1.1	-	-3.0	-3.7	-5		0.0	1954	14.8	18.12.1987	-18.2	17.12.1957	
Leipzig/Flugh.	141	1019.4	wolkig	S 22	1.9	-2.2	3.8	0.8	0.2	-1	4.7		1951	14.4	18.12.1987	-15.8	18.12.1981	
Wittenberg	106	1019.7	bedeckt	SE 4	0.5	-1.7	2.8	0.2	-1.2	-3	5.5		1951	13.5	18.12.1987	-18.7	17.12.1957	
Oschatz	152	1020.1	leicht bew.	SSE 11	1.5	-2.1	4.0	0.5	-0.4	-3	5.3							
Dresden/Flugh.	227	1021.5	leicht bew.	SSE 26	0.9	-2.3	2.0	1.0	0.6	-0	5.7		1917	15.0	17.12.1989	-21.0	20.12.1927	
Doberlug-Kir.	99	1020.5	wolkenlos	S 21	0.8	-2.0	3.7	0.7	-0.2	-2	5.4							
Cottbus	69	1020.7	stark bew.	S 15	1.7	-2.8	4.6	0.8	-0.1	-2	5.9		1951	14.0	18.12.1987	-21.2	20.12.1969	
Görlitz	238	1022.5	stark bew.	S 41	0.2	-2.1	2.7	0.7	-0.2	-1	5.9		1951	13.4	17.12.1989	-20.4	17.12.1957	
Aachen	205	1014.7	Regen	SSW 28	9.4	7.5	11.2	9.7	8.5	7	3.6	1	1891	17.3	19.12.1932	-15.5	20.12.1938	
Nürburg	629	1017.4	stark bew.	SSW 24	4.4	2.5	2.7	2.3	2.5	4	4.7	0.0	1947	12.3	16.12.1989	-14.6	17.12.1961	
Köln-Bonn/Flugh.	99	1016.2	stark bew.	SE 17	5.4	4.8	3.8	3.4	2.6	2	4.7	11	1957	16.3	18.12.1987	-12.6	15.12.1963	
Bendorf	132	1018.4	Regen	E 13	4.8	3.9	2.2	1.8	1.7	1	0.2	2	1961	16.7	17.12.1989	-11.3	13.12.1968	
Bad Marienberg	555	1019.5	Regen	S 15	1.5	1.5	0.9	-0.8	-1.4	-3	1.4	1	1962	12.6	17.12.1989	-14.0	19.12.1981	
Giessen	195	1020.7	Regen	SSE 11	1.5	0.3	1.4	0.2	0.4	-1	0.1		1939	15.9	17.12.1989	-13.5	13.12.1981	
Bad Hersfeld	225	1020.3	Regen	S 4	2.1	0.4	2.4	-0.6	-1.5	-3	1.1	0.5	1949	15.5	16.12.1989	-16.8	20.12.1969	
Wasserkuppe	925	-	Regen	SW 37	2.0	-1.1	3.5	-0.9	-2.6	-4	6.4	0.0	9	1936	11.7	16.12.1989	-20.7	18.12.1938
Meiningen	453	1023.3	bedeckt	SSE 15	-2.0	-2.7	-1.3	-1.7	-2.1	-2								
Schmücke	942	-	gef. Nebel	SW 22	-3.4	-3.4	3.3	-2.5	-4.5	-6	4.5		25					
Erfurt/Flugh.	323	1019.7	stark bew.	SSW 13	1.5	-1.2	-0.9	-1.9	-2.1	-3	1.4		1967	14.3	18.12.1987	-17.9	17.12.1981	