

Wetterkarte

ISSN 0936-5818

D 7311 A

Amtsblatt des Deutschen Wetterdienstes

Erscheint täglich
Nur Postbezug

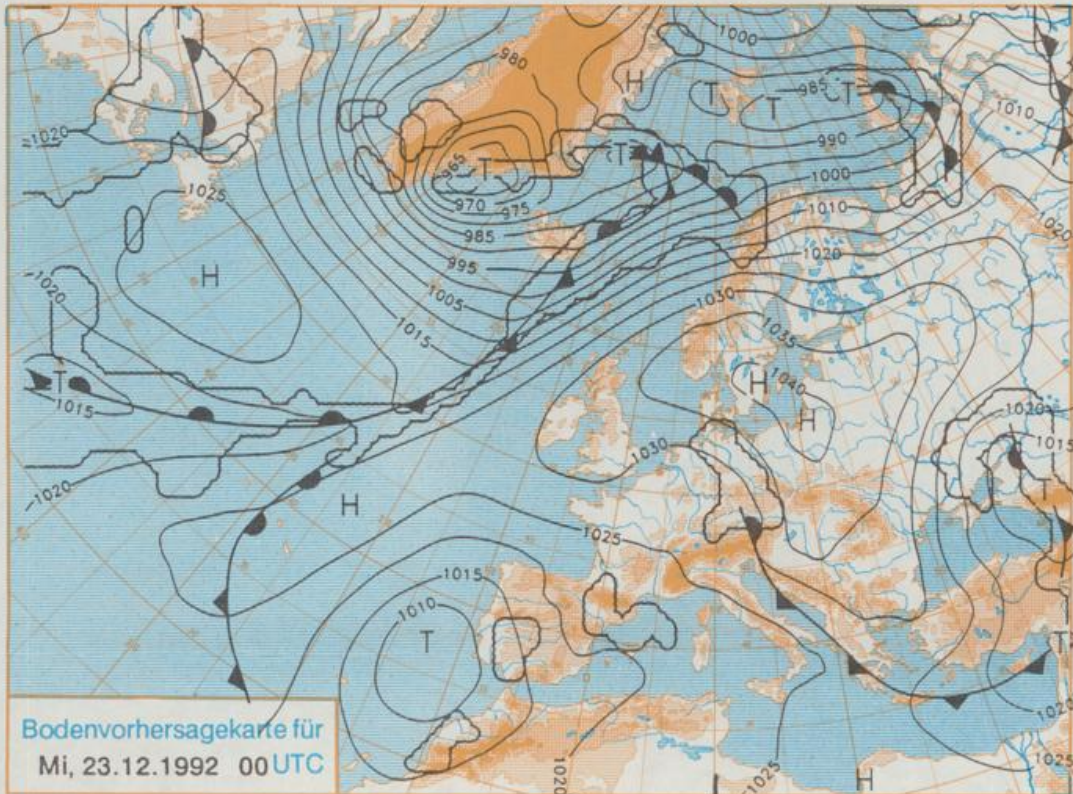
Druck und Verlag: Deutscher Wetterdienst, Zentralamt
Frankfurter Straße 135, 6050 Offenbach am Main
Postfach 10 04 65, Telefon: (069) 80 62-2225
Telex: (069) 4152871, Telefax: (069) 80 82-2484
Postgirokonto Frankfurt: BLZ 500 100 60, KfNr. 490 31-806

Schutzgebühr monatlich DM 18,-
einschließlich Versandkosten,
Einzelpreis 0,80 DM
zuzüglich Versandkosten

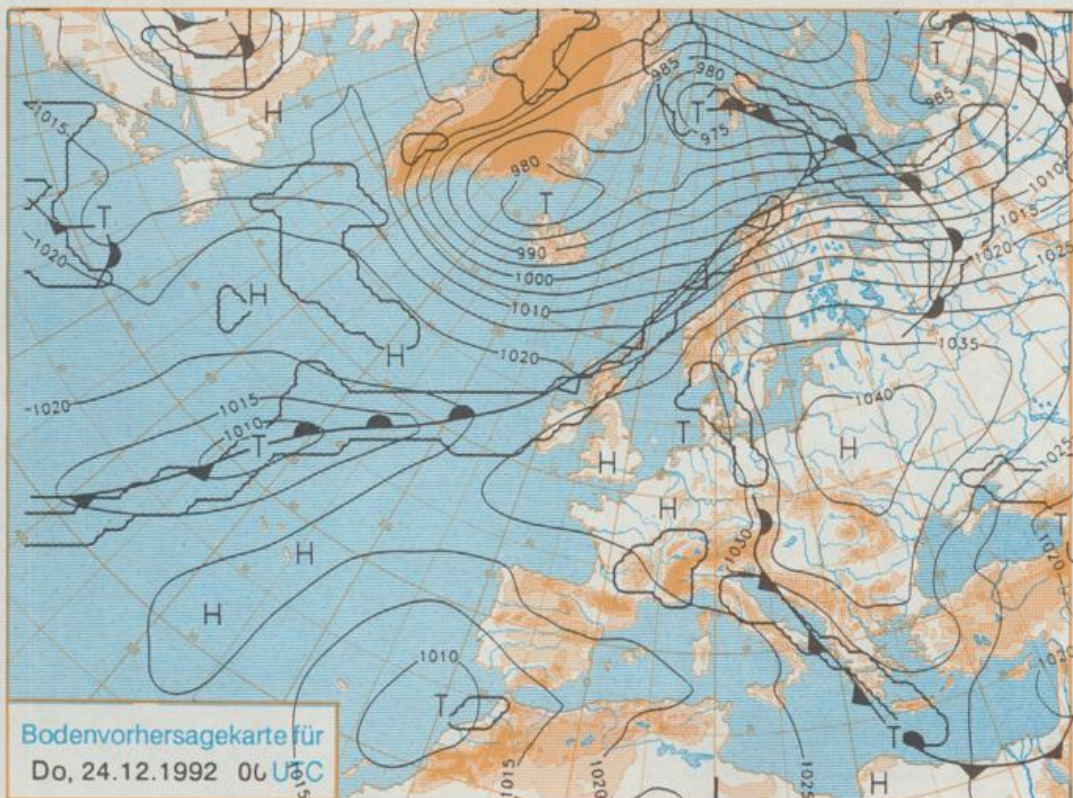
Jahrgang 1992

Montag, def 21. Dezember

Nummer 356



Stereographische Projektion 1 : 60 000 000 60°N



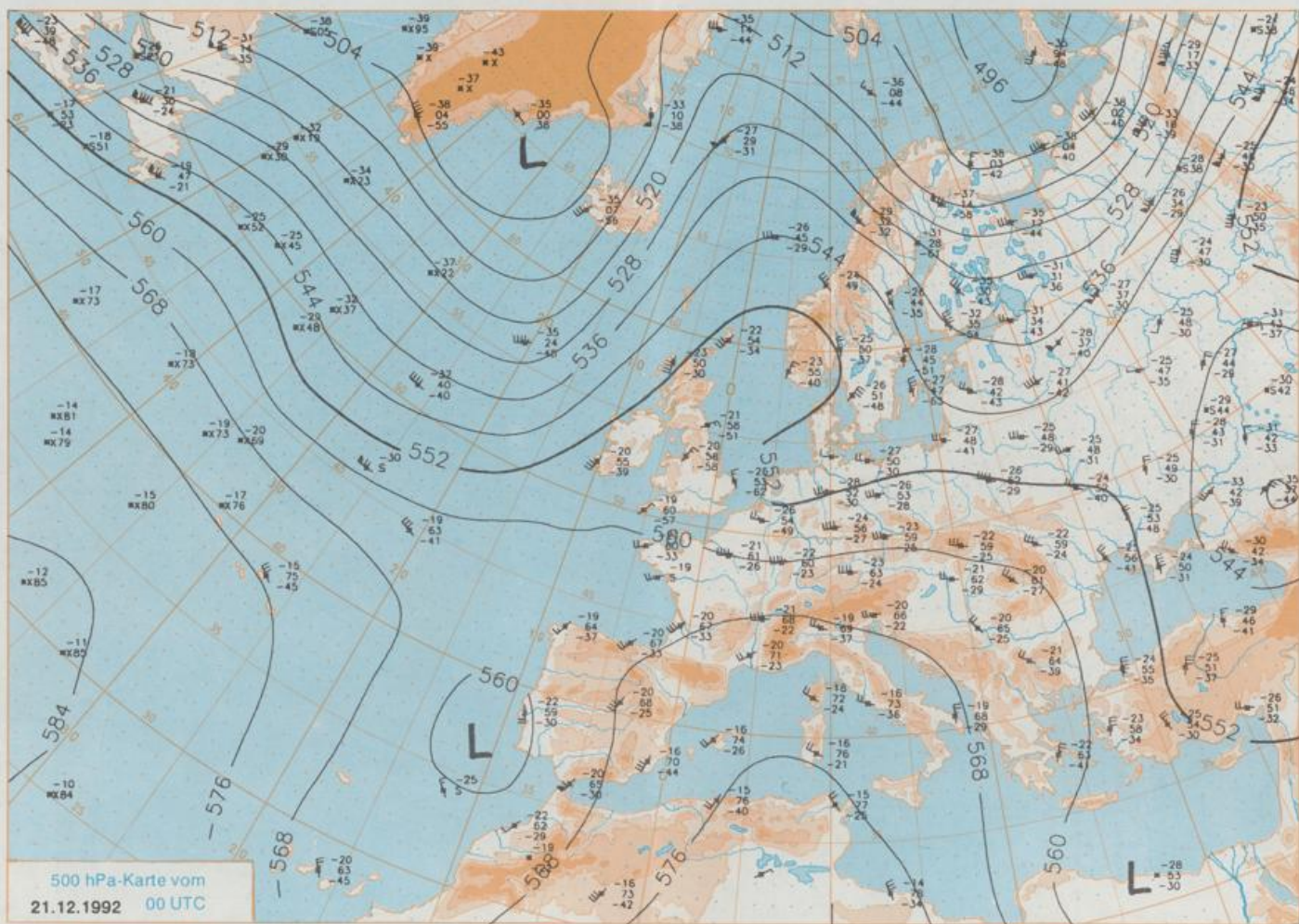
Deutschland-Vorhersage für Mittwoch, 23.12.1992

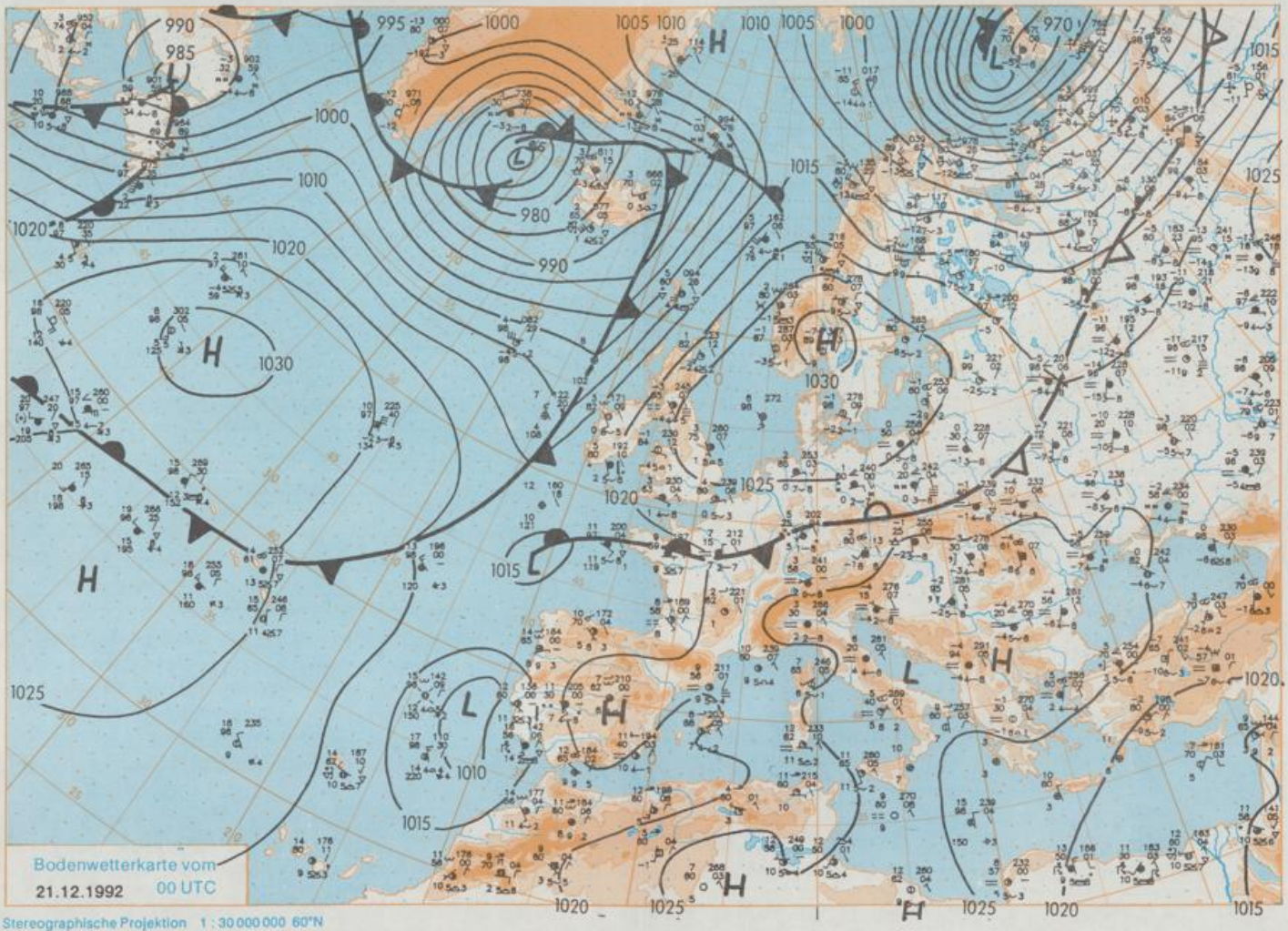
Ein Hochdruckgebiet, das am Montag 00 UTC mit Schwerpunkt über Südschweden liegt, verlagert sich südostwärts zur Ostsee und am Donnerstag nach Westrußland und verstärkt sich dabei noch weiter. Es drückt dabei die Luftmassengrenze, die am Montag vom Baltikum nach Mitteleuropa und zur Bretagne verläuft, in seinem Ostteil nach Süden, während sich ihre Lage über Mitteleuropa nur wenig ändert.

Von kurzen Auflockerungen abgesehen, vielfach stark bewölkt und zeitweise etwas Regen, vor allem im Nordosten zum Teil auch in den Niederungen mit Schnee vermischt. Tiefsttemperaturen zwischen minus 2 und plus 3 Grad C. Tageshöchsttemperaturen zwischen minus 1 und plus 3, im Südwesten um plus 5 Grad C. Schwacher, zeitweise mäßiger Wind aus südöstlichen Richtungen.

Weitere Aussichten für Donnerstag, 24.12.1992

Nachlassende Niederschläge und Wolkenauflockerungen. Nachts mäßiger Frost.





Bodenwetterkarte vom
21.12.1992 00 UTC

Stereographische Projektion 1 : 30 000 000 60°N

Wettermeldungen von Montag, dem 21. Dezember 1992 06 UTC

Station	Bar.-höhe (m)	Luftdr. red.NN (hPa)	Wetter	Wind km/h	Temperaturen (Grad C)					Sonne Vort. Std.	RR 24h mm	Schnee höhe cm	Extremwerte der Lufttemperatur in der Dekade vom 21.12. bis 31.12.					
					Luft 2 m	Taufpunkt	Max Vortag	Mittel 2 m	Min Nacht				Tmax Datum	Tmin Datum	20.12.		31.12.	
															5.8	4.7	3.7	2
Heigoland	8	1027.0	wolkenlos	E 28	3.8	0.0	5.8	4.7	3.7	2	0.3		1952	12.1	24.12.1977	-8.0	31.12.1978	
List / Sylt	29	1027.9	Nebel	E 15	-1.5	-1.5	4.1	2.6	-2.2	-4	1.3	0.7	1937	10.5	24.12.1977	-12.0	21.12.1969	
Schleswig	48	1027.9	wolkenlos	NE 9	-1.5	-1.6	3.2	1.0	-1.8	-4			1947	13.7	24.12.1977	-18.1	21.12.1981	
Kiel	31	1027.7	leicht bew.	E 4	-0.4	-1.2	3.8	0.8	-2.8	-5			1940	14.8	24.12.1977	-15.1	21.12.1981	
Arkona	42	1027.8	wolkig	ENE 41	3.4	-1.6	4.7	3.4	2.4	-2	0.5	0.0	1951	13.1	24.12.1977	-13.7	28.12.1961	
Norderney	16	1026.2	wolkenlos	E 11	1.4	-0.3	5.3	3.4	1.3	-1			1947	12.6	24.12.1977	-12.7	21.12.1981	
Bremerhaven	11	1026.1	stark bew.	NE 13	0.4	-0.1	4.3	3.3	0.3	-0			1949	14.0	24.12.1977	-15.6	21.12.1981	
Cuxhaven	12	1026.7	wolkenlos	E 26	1.1	-0.1	5.0	3.2	0.6	-2			1946	14.5	24.12.1977	-15.1	21.12.1981	
Hamburg/Flugh.	16	1026.4	stark bew.	NE 11	1.6	1.1	4.7	3.3	1.6	1			1891	15.7	24.12.1977	-18.5	31.12.1978	
Lübeck	15	1026.7	leicht bew.	NE 4	0.2	-0.8	5.0	2.3	0.2	-3			1890	15.3	24.12.1977	-18.8	21.12.1969	
Boitenhagen	17	1027.0	leicht bew.	E 30	3.0	1.9	4.7	4.0	3.0	2			1951	15.7	24.12.1977	-17.5	21.12.1969	
Schwerin	67	1027.3	stark bew.	ENE 13	1.4	-0.1	3.5	2.6	0.6	-2	0.0		1946	15.2	24.12.1977	-20.9	21.12.1969	
Warnemünde	10	1027.8	wolkenlos	ENE 11	1.4	0.6	4.3	3.4	0.8	-2			1947	15.5	24.12.1977	-15.6	26.12.1961	
Teterow	50	1027.3	leicht bew.	N 4	-0.2	-0.9	3.5	2.2	-1.5	-5	0.1		1947	15.2	24.12.1977	-18.1	21.12.1969	
Barth	7	1027.5	leicht bew.	ENE 9	-1.2	-1.8	4.3	0.9	-3.6	-6								
Greifswald	6	1027.1	stark bew.	NE 13	0.8	0.6	4.4	2.1	-1.6	-6			1951	14.2	24.12.1977	-17.4	22.12.1981	
Ueckermünde	7	1027.0	leicht bew.	ENE 18	1.0	-0.2	3.9	2.6	0.5	-3	0.6							
Emden	12	1025.6	stark bew.	NE 13	1.1	0.7	4.2	2.7	0.2	-2			1947	13.6	24.12.1977	-15.0	23.12.1962	
Bremen/Flugh.	5	1025.5	stark bew.	NE 15	2.4	0.8	3.4	2.6	2.1	1	3		1890	16.1	24.12.1977	-17.5	31.12.1978	
Soi tau	78	1026.0	bedeckt	ENE 9	1.3	0.7	2.4	1.6	0.9	1	5		1947	15.7	24.12.1977	-20.1	31.12.1978	
Boizenburg	46	1026.4	stark bew.	ENE 15	1.1	0.0	3.0	2.2	0.5	-0	0.8							
Lüchow	18	1026.2	bedeckt	NE 9	1.4	1.4	3.8	2.6	1.2	1	4		1954	16.5	24.12.1977	-20.4	31.12.1978	
Seehausen/Altm.	23	1025.9	wolkig	NE 15	1.6	1.4	3.5	2.4	1.3	1	6							
Marnitz	87	1026.5	wolkig	NE 4	0.1	-0.3	3.3	2.4	-0.9	-4	X	0.8						
Neuruppin	39	1026.1	wolkig	NNE 13	0.9	0.4	3.8	2.5	0.7	-1	6							
Neubrandenburg	80	1027.0	leicht bew.	NNE 13	-0.3	-1.0	3.7	2.6	-0.3	-1	0.6							
Angermünde	55	1026.2	wolkenlos	NNE 9	0.2	-0.1	3.0	1.9	-0.2	-2	4		1951	15.3	24.12.1977	-21.1	21.12.1969	
Lingen	26	1023.6	stark bew.	ENE 15	2.2	0.8	3.2	2.4	1.6	1	4		1951	15.8	24.12.1977	-16.0	31.12.1978	
Münst.-Osn./Flugh.	52	1023.2	stark bew.	ENE 17	2.0	0.0	4.5	2.7	1.8	2	6							
Osnabrück	97	1024.0	stark bew.	ENE 15	1.5	0.1	4.1	2.2	1.1	1	8		1952	15.7	24.12.1977	-17.3	31.12.1978	
Bad Salzfluren	139	1023.7	bedeckt	E 9	0.9	0.2	4.3	2.1	0.2	-0	7		1935	16.3	24.12.1977	-19.5	23.12.1938	
Hannover/Flugh.	54	1024.2	bedeckt	ENE 24	1.3	0.6	4.1	2.2	1.0	1	8		1936	16.3	24.12.1977	-20.6	23.12.1962	
Braunschweig	88	1024.7	Schneefall	ENE 13	0.5	0.3	4.4	2.3	0.4	0	10	Fl	1891	16.5	24.12.1977	-20.9	21.12.1969	
Gardelegen	48	1025.6	Schneereggen	NE 8	1.2	0.2	4.0	2.4	1.0	1	10							
Magdeburg	84	1024.7	Schneefall	NE 8	0.5	-0.6	4.6	2.4	0.4	0	15	2	1947	16.0	24.12.1977	-21.7	24.12.1962	
Potsdam	99	1025.3	bedeckt	ENE 11	0.8	0.4	3.4	2.0	0.4	0	16		1893	15.5	24.12.1977	-24.5	21.12.1969	
Berlin-Temp.	49	1024.9	stark bew.	ENE 11	1.2	0.2	3.8	2.0	0.7	0	16		1876	16.0	24.12.1977	-20.5	21.12.1969	
Lindenberg	112	1024.6	stark bew.	ENE 8	0.4	-0.4	2.2	1.1	0.2	0	13	4	1951	14.9	24.12.1977	-21.5	21.12.1969	
Manschnow	16	1024.9	stark bew.	NE 9	0.6	0.6	2.6	1.2	0.3	-0	9	1						
Düsseldorf/Flugh.	41	1022.5	stark bew.	NE 9	2.3	1.5	6.6	4.1	2.1	2	6		1969	16.1	24.12.1977	-15.3	31.12.1978	
Bocholt	24	1022.9	bedeckt	ENE 15	2.4	0.2	4.6	3.2	2.2	2	6		1947	15.7	24.12.1977	-15.8	31.12.1978	
Essen	161	1022.5	stark bew.	E 13	1.4	0.9	6.0	3.3	1.0	1	6		1935	15.8	24.12.1977	-16.7	31.12.1978	
Kahler Asten	859	-	in Wolken	E 13	-0.9	-1.0	3.6	2.5	-1.0	-1	5	2	1955	10.1	30.12.1983	-20.1	31.12.1978	
Bad Lippspringe	158	1022.9	stark bew.	ENE 8	1.2	0.2	4.8	3.2	1.1	1	6		1951	16.0	24.12.1977	-18.3	31.12.1978	
Kassel	233	1022.7	stark bew.	N 9	0.8	0.3	4.0	3.4	0.4	-0	8	Fl	1951	14.4	28.12.1974	-19.4	21.12.1969	
Göttingen	173	1023.4	stark bew.	N 2	0.8	-0.2	4.5	3.2	0.7	0	9	1	1947	15.4	24.12.1977	-24.5	30.12.1950	
Leinefelde	356	1023.3	Schneefall	ENE 5	-0.7	-1.1	3.5	2.5	-0.7	-1	7	3	1957	13.4	24.12.1977	-22.6	21.12.1969	
Braunlage	610	1023.8	Schneefall	ENE 17	-2.6	-3.5	2.8	0.8	-2.6	-3	6	13	1936	11.4	26.12.1989	-22.8	31.12.1978	
Brocken	1153	-	Schneefall	E 28	-5.5	-5.6	3.1	0.3	-5.7	-6	8	34	1951	11.6	21.12.1977	-25.0	31.12.1978	
Artern	166	1023.3	Schneefall	NE 0	0.0	-0.5	2.9	2.2	0.0	-0	8	3	1954	15.0	25.12.1983	-24.2	22.12.1969	
Leipzig/Flugh.	141	1023.4	Schneefall	NE 11	0.1	-1.2	4.2	2.8	0.0	-0	8	1	1951	14.9	24.12.1977	-21.3	21.12.1969	
Wittenberg	106	1024.2	bedeckt	NE 17	0.5	-0.7	2.8	1.5	0.3	-0	9	1	1951	14.9	24.12.1977	-22.2	21.12.1969	
Oschatz	152	1022.9	bedeckt	still	0.2	-0.1	3.4	2.5	0.1	-1	8	1						
Dresden/Flugh.	227	1022.9	Schneefall	NE 5	0.2	-0.5	3.0	1.8	0.2	0	6	3	1917	15.3	25.12.1983	-20.3	30.12.1950	
Dobrlug-Kir.	99	1023.8	stark bew.	ENE 18	0.4	-0.4	2.9	2.0	0.2	0	7	1						
Cottbus	69	1024.3	stark bew.	ENE 9	0.6	-0.8	3.1	1.8	0.4	-0	6	1	1951	15.0	24.12.1977	-25.8	21.12.1969	
Gorlitz	238	1023.6	Schneefall	NE 5	0.1	-0.1	1.0	0.6	0.1	0	6	2	1951	12.6	29.12.1974	-21.0	25.12.1961	
Aachen	205	1021.8	Nebel	NNE 4	1.6	1.6	7.0	4.7	1.5	2	6		1891	16.2	21.12.1932	-16.5	30.12.1950	
Nürnberg	629	1021.5	in Wolken	NNW 8	0.5	0.5	6.3	4.9	0.4	1	6		1947	12.3	30.12.1983	-17.3	23.12.1962	
Köln-Bonn/Flugh.	99	1021.7	bedeckt	NNW 5	2.8	2.3	6.6	5.8	2.8	3	8		1957	16.6	24.12.1977	-17.7	28.12.1964	
Bendorf	132	1021.6	Sprühregen	NNW 8	3.3	2.9	5.8	5.2	3.3	3	5		1951	16.1	21.12.1989	-13.1	21.12.1969	
Bad Marienberg	555	1021.0	Nebel	NNW 5	2.3	2.3	4.3	3.2	2.0	2	5		1962	10.9	24.12.1977	-16.2	23.12.1962	
Gießen	195	1021.1	stark bew.	N 9	3.6	2.9	4.1	3.8	3.6	3	4		1939	14.5	21.12.1989	-20.9	30.12.1950	
Bad Hersfeld	225	1022.1	stark bew.	NNE 13	1.6	0.4	4.8	3.3	1.6	1	8		1949	14.2	24.12.1977	-21.8	21.12.1969	
Wasserkuppe	925	-	Regen	N 4	1.6	1.6	3.1	2.0	1.1	1	7	6	1936	9.6	29.12.1963	-19.2	27.12.1962	
Meiningen	453	1021.7	Regen	still	0.5	0.0	0.0	-0.2	0.0	-0	4							
Schmücke	942	-	Schneefall	NNE 9	-1.2	-1.2	0.7	0.0	-1.3	-0	7	25						
Erfurt/Flugh.	323	1023.1	Schneefall	still	-0.7	-1.0	3.2	2.0	-0.7	-1	10	3	1967	13.9	25.12.1983	-22.8	22.12.1969	
Neuhaus a.R.	850	-	Schneereggen	NNE 4	-0.5	-0.7	2.1	0.0	-0.6	-1	5	14						