

Wetterkarte

ISSN 0936-5818

D 7311 A

Amtsblatt des Deutschen Wetterdienstes

Erscheint täglich
Nur Postbezug

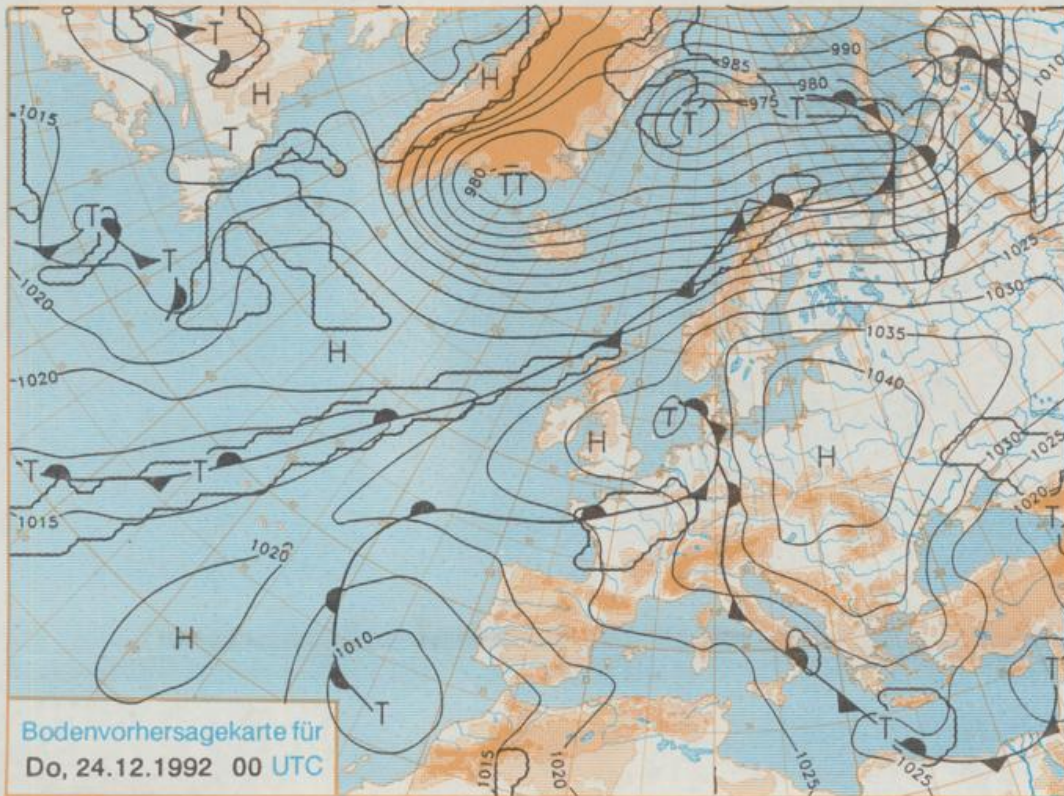
Druck und Verlag: Deutscher Wetterdienst, Zentralamt
Frankfurter Straße 135, 6050 Offenbach am Main
Postfach 10 04 65, Telefon: (069) 80 62-2225
Telex: (069) 4152871, Telefax: (069) 80 62-2484
Postgirokonto Frankfurt: BLZ 500 100 60, KINr. 490 31-606

Schutzgebühr monatlich DM 18,-
einschließlich Versandkosten,
Einzelpreis 0,80 DM
zuzüglich Versandkosten

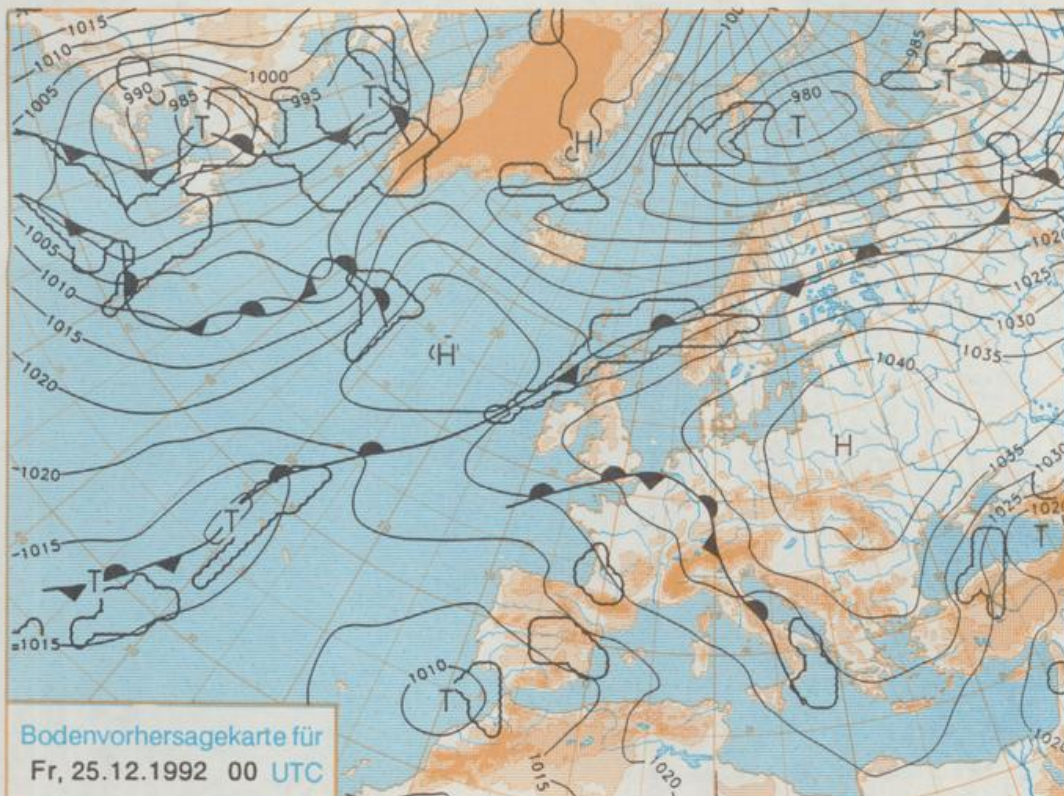
Jahrgang 1992

Dienstag, den 22. Dezember

Nummer 357



Stereographische Projektion 1 : 60 000 000 60°N



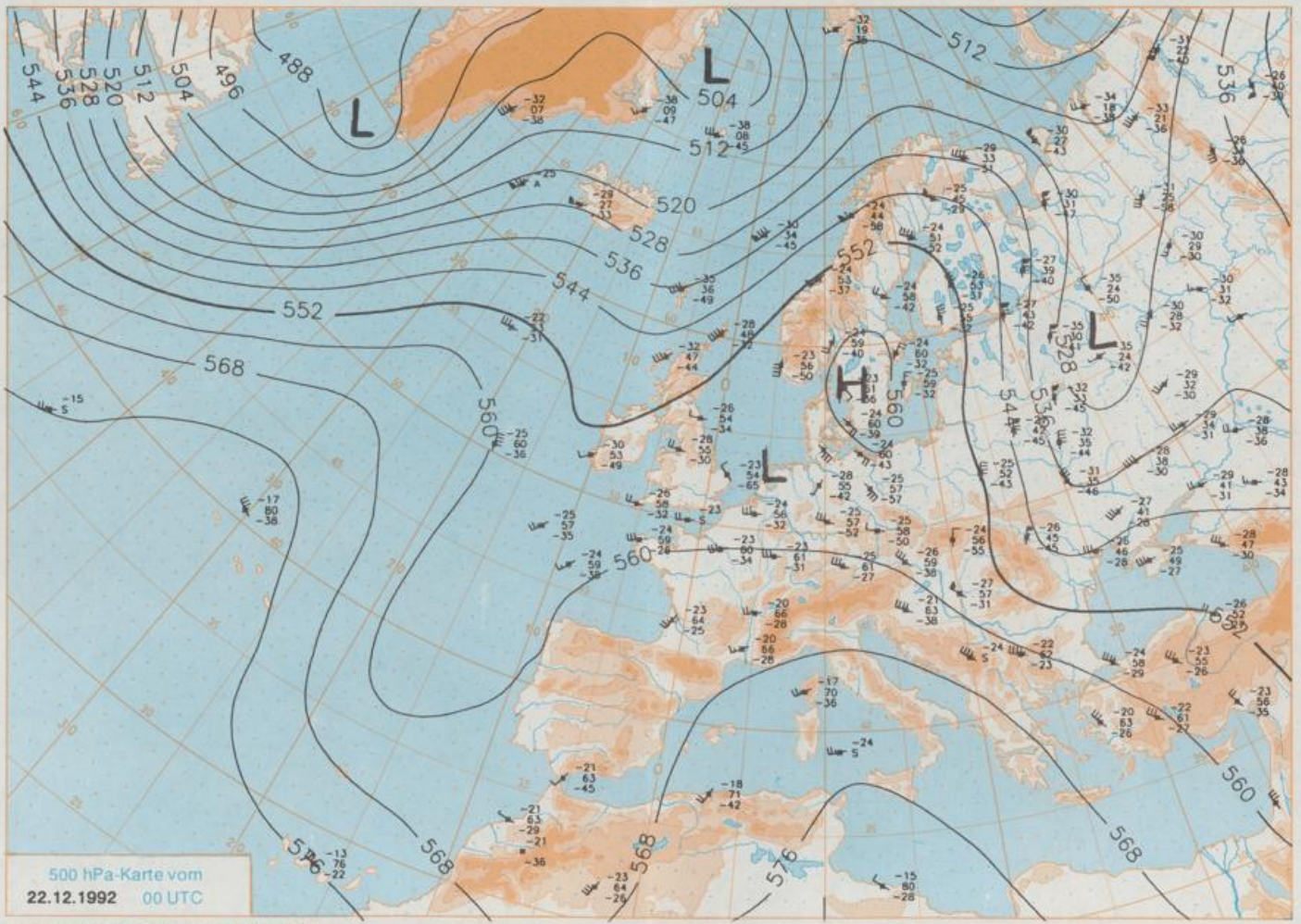
Deutschland-Vorhersage für Donnerstag, 24.12.1992

Das am Dienstag 00 UTC mit seinem Schwerpunkt noch über Südschweden gelegene Hoch verlagert sich nach Westpolen. An seiner Westflanke strömt trockene Kaltluft in die Gebiete östlich der Elbe. Im größten Teil Deutschlands bestimmt im Bereich eines schwach ausgeprägten Frontensystems feuchte Mischluft das Wetter.

Etwa östlich der Elbe sonnig bzw. klar. Tiefsttemperaturen um minus 6, Tageshöchstwerte um Null Grad C. In den anderen Gebieten teils starke, teils aufgelockerte Bewölkung und vereinzelt etwas Niederschlag, meist als Regen. Tiefsttemperaturen um 3, Tageshöchstwerte um 5 Grad C. Schwachwindig, im Osten mäßiger Wind aus Ost bis Südost.

Weitere Aussichten für Freitag, 25.12.1992

Gebietsweise Aufheiterungen, sonst wenig Wetteränderung.



Wettermeldungen von Dienstag, dem 22. Dezember 1992 06 UTC

Station	Bar.-höhe (m)	Luftdr. red.NN (hPa)	Wetter	Wind km/h	Deutschland					Sonne Vort. Std.	RR 24h mm	Schnee höhe cm	Extremwerte der Lufttemperatur in der Dekade vom 21.12. bis 31.12.					
					Temperaturen (Grad C)								Tmin	Tmax	Datum	Datum		
					Luft 2 m	Tau-punkt	Max	Mittel	Min								Nacht 2 m	5 cm
Helgoland	8	1028.2	stark bew.	E	35	2.8	0.7	4.1	3.6	2.7	3	2.6	1952	12.1	24.12.1977	-8.0	31.12.1978	
List / Sylt	29	1029.7	stark bew.	ESE	30	1.7	-1.4	1.8	1.0	0.8	-1	3.6	1947	10.5	24.12.1977	-12.0	21.12.1969	
Schleswig	48	1029.9	stark bew.	E	18	0.3	-1.8	4.0	0.9	0.3	-1	0.3	1937	13.7	24.12.1977	-18.1	21.12.1981	
Kiel	31	1030.2	bedeckt	E	13	0.2	-2.4	3.1	1.4	0.2	-2	1.4	1940	14.8	24.12.1977	-15.1	21.12.1981	
Arkona	42	1034.1	leicht bew.	SE	30	1.5	-4.3	4.1	3.1	1.2	-1		1951	13.1	24.12.1977	-13.7	28.12.1961	
Norderney	16	1026.8	bedeckt	E	11	2.6	0.9	3.3	2.3	2.0	2		1947	12.6	24.12.1977	-12.7	21.12.1981	
Bremerhaven	11	1027.4	bedeckt	ESE	15	2.2	0.8	3.3	2.4	2.0	2	0.2	1949	14.0	24.12.1977	-15.6	21.12.1981	
Cuxhaven	12	1028.4	stark bew.	ESE	31	1.7	0.1	2.4	2.2	1.2	1	1.8	1946	14.5	24.12.1977	-15.1	21.12.1981	
Hamburg/Flugh.	16	1029.1	stark bew.	ESE	15	0.1	-0.9	3.8	2.3	0.0	0	2.9	1891	15.7	24.12.1977	-18.5	31.12.1978	
Lübeck	15	1029.6	bedeckt	E	17	-0.7	-2.6	2.9	0.5	-0.7	-4	2.8	1890	15.3	24.12.1977	-18.8	21.12.1969	
Boitenhagen	17	1030.2	wolkig	ESE	31	-0.3	-2.2	3.1	2.1	-0.4	-1	3.5	1891	15.7	24.12.1977	-17.5	21.12.1969	
Schwerin	67	1030.5	stark bew.	ESE	22	-0.8	-3.8	2.8	1.0	-1.1	-2	4.1	1946	15.2	24.12.1977	-20.9	21.12.1969	
Warnemünde	10	1032.1	wolkenlos	SE	21	-1.4	-3.6	2.9	1.1	-1.6	-2	1.9	1951	15.5	24.12.1977	-15.6	26.12.1961	
Teterow	50	1032.3	wolkenlos	SE	18	-2.8	-4.5	2.6	0.2	-2.8	-4	2.2	0.0	1947	15.2	24.12.1977	-18.1	21.12.1969
Barth	7	1032.9	wolkenlos	ESE	15	-1.9	-3.9	2.7	0.1	-2.1	-4	0.1						
Greifswald	6	1033.5	wolkenlos	ESE	13	-2.7	-3.6	3.4	-0.2	-3.4	-9	1.7						
Ueckermünde	7	1034.1	wolkenlos	E	15	-3.4	-4.8	2.6	0.7	-3.4	-5	1.3						
Emden	12	1026.4	stark bew.	E	13	2.3	1.5	3.2	2.2	2.1	2		1947	13.6	24.12.1977	-15.0	23.12.1962	
Bremen/Flugh.	5	1027.0	stark bew.	ESE	15	2.5	0.6	3.5	2.8	2.5	2		1890	16.1	24.12.1977	-17.5	31.12.1978	
Soltau	78	1028.4	bedeckt	ESE	13	1.4	0.5	2.7	1.8	1.3	1		1947	15.7	24.12.1977	-20.1	31.12.1978	
Boizenburg	46	1029.6	bedeckt	ESE	22	-0.4	-1.9	2.5	1.5	-0.4	-0	1.8						
Lüchow	18	1029.8	bedeckt	ESE	15	0.1	-1.9	2.8	2.0	0.1	0	0.4	1954	16.5	24.12.1977	-20.4	31.12.1978	
Seehausen/Altm.	23	1030.0	bedeckt	ESE	18	-0.2	-2.0	2.8	1.9	-0.2	-0	0.1						
Marnitz	87	1030.3	bedeckt	E	18	-1.0	-3.3	2.3	0.3	-1.9	-3	X						
Neuruppin	39	1031.2	stark bew.	E	22	-0.6	-2.5	2.7	1.3	-1.1	-2							
Neubrandenburg	80	1032.7	leicht bew.	E	21	-2.5	-4.4	2.3	-0.1	-2.6	-4	2.4						
Angermünde	55	1033.1	wolkenlos	E	17	-2.7	-4.4	2.3	0.1	-3.0	-6	2.5	1951	15.3	24.12.1977	-21.1	21.12.1969	
Lingen	26	1025.0	bedeckt	E	8	2.8	1.9	2.8	2.4	2.3	2	0.0	1951	15.8	24.12.1977	-16.0	31.12.1978	
Münst.-Osn./Flugh.	52	1025.3	stark bew.	E	8	2.8	1.4	2.6	2.4	2.2	1							
Osnabrück	97	1025.9	bedeckt	E	11	2.1	1.1	2.0	1.8	1.7	2	0.0	1952	15.7	24.12.1977	-17.3	31.12.1978	
Bad Salzungen	139	1026.3	stark bew.	ESE	5	1.8	0.9	1.7	1.6	0.9	-0	0.1	1935	16.3	24.12.1977	-19.5	23.12.1958	
Hannover/Flugh.	54	1027.0	bedeckt	ESE	18	2.1	1.4	2.3	1.8	1.9	2	0.3	1936	16.3	24.12.1977	-20.6	23.12.1962	
Braunschweig	88	1027.7	Regen	ESE	13	1.8	0.6	1.5	1.2	1.4	2	0.5	1891	16.5	24.12.1977	-20.9	21.12.1969	
Gardelegen	48						1.9											
Magdeburg	84	1029.0	bedeckt	E	5	1.4	0.1	1.5	1.4	1.4	1	0.6	1947	16.0	24.12.1977	-21.7	24.12.1962	
Potsdam	99	1030.5	bedeckt	E	18	-0.5	-3.0	2.1	1.2	-0.7	-1	0.0	Re	1893	15.5	24.12.1977	-24.5	21.12.1969
Berlin-Temp.	49	1030.9	stark bew.	E	17	-0.5	-4.2	2.0	1.0	-1.2	-3			1876	16.0	24.12.1977	-20.5	21.12.1969
Lindenberg	112	1031.2	bedeckt	E	22	-1.6	-4.8	1.0	0.3	-1.6	-2		2	1951	14.9	24.12.1977	-21.5	21.12.1969
Manschnow	16	1032.6	wolkenlos	E	17	-4.0	-4.1	1.3	-0.2	-4.0	-5		Re					
Düsseldorf/Flugh.	41	1024.9	Sprühregen	NNE	4	4.3	4.0	4.2	3.4	3.6	3	0.0	1969	16.1	24.12.1977	-15.3	31.12.1978	
Bocholt	24	1024.9	bedeckt	E	4	3.1	2.2	3.2	2.8	2.8	3		1947	15.7	24.12.1977	-15.8	31.12.1978	
Essen	161	1024.9	Sprühregen	still	4	4.1	3.7	3.0	2.5	2.8	3	0.0	1935	15.8	24.12.1977	-16.7	31.12.1978	
Kahler Asten	859		in Wolken	SSE	17	0.6	0.6	-0.8	-1.3	-1.7	-1	0.1	2	1955	10.1	30.12.1983	-20.1	31.12.1978
Bad Lippspringe	158	1025.8	stark bew.	ESE	13	2.3	1.5	2.1	1.6	1.5	1	0.1	1951	16.0	24.12.1977	-18.3	31.12.1978	
Kassel	233	1026.3	stark bew.	still	2	2.0	1.5	1.8	1.3	1.0	0	0.1	1951	14.4	28.12.1974	-19.4	21.12.1969	
Göttingen	173	1026.7	bedeckt	NE	2	2.0	1.0	1.7	1.2	1.2	1	0.7	1947	15.4	24.12.1977	-24.5	30.12.1950	
Leinefelde	356	1027.1	bedeckt	still	0	0.0	-0.2	-0.4	-0.5	-0.5	-1	0.1	2	1957	13.4	24.12.1977	-22.6	21.12.1969
Braunlage	610	1027.3	bedeckt	ENE	4	-0.1	-0.7	-2.1	-2.2	-2.1	-3	0.0	12	1936	11.4	26.12.1989	-22.8	31.12.1978
Brocken	1153		gef. Nebel	S	22	-1.6	-1.6	-3.4	-4.3	-4.3	-4	2	35	1951	11.6	21.12.1977	-25.0	31.12.1978
Artern	166	1027.7	bedeckt	ENE	8	0.5	0.0	0.3	0.3	0.3	0	2	1	1954	15.0	25.12.1983	-24.2	22.12.1969
Leipzig/Flugh.	141	1028.2	wolkig	E	15	0.2	-1.1	0.9	0.7	0.2	0	2	Re	1951	14.9	24.12.1977	-21.3	21.12.1969
Wittenberg	106	1029.6	bedeckt	ENE	13	0.1	-1.0	1.3	0.9	0.1	0	0.1	1951	14.9	24.12.1977	-22.2	21.12.1969	
Oschatz	152	1028.8	wolkig	E	8	0.4	-0.2	0.9	0.8	0.3	-1	0.7	Fl					
Dresden/Flugh.	227	1029.1	stark bew.	ESE	17	1.2	-0.6	0.6	0.5	0.6	0	0.0	Re	1917	15.3	25.12.1983	-20.3	30.12.1950
Doberlug-Kr.	99	1030.0	bedeckt	E	18	0.2	-1.3	1.5	1.2	0.2	-0	0.1						
Cottbus	69	1031.3	stark bew.	E	17	-0.6	-3.3	1.9	1.1	-0.6	-1			1951	15.0	24.12.1977	-25.8	21.12.1969
Görlitz	238	1031.4	bedeckt	E	11	-1.1	-2.0	0.4	0.3	-1.1	-1	0.1	1	1951	12.6	29.12.1974	-21.0	25.12.1961
Aachen	205	1024.1	Sprühregen	N	4	3.6	3.6	2.8	2.2	2.3	3	0.2	1891	16.2	21.12.1932	-16.5	30.12.1950	
Nürnberg	629	1024.4	Regen	SSE	9	3.1	3.1	2.1	1.6	1.2	2	1	1947	12.3	30.12.1983	-17.3	23.12.1962	
Köln-Bonn/Flugh.	99	1024.5	Regen	ESE	11	4.8	3.9	3.9	3.8	3.8	3	0.2	1957	16.6	24.12.1977	-17.7	28.12.1964	
Bendorf	132	1024.8	Regen	NNW	2	4.0	3.3	4.1	3.6	3.6	3	0.6	1951	16.1	21.12.1989	-13.1	21.12.1969	
Bad Marienberg	555	1025.2	Sprühregen	ESE	9	1.8	1.6	2.7	1.4	0.9	1	2	1962	10.9	24.12.1977	-16.2	23.12.1962	
Geießen	195	1025.9	Regen	N	5	2.7	2.2	3.6	2.8	2.9	2	0.2	1939	14.5	21.12.1989	-20.9	30.12.1950	
Bad Hersfeld	225	1026.3	stark bew.	NNE	9	1.9	0.9	1.6	1.4	1.4	1	0.0	1949	14.2	24.12.1977	-21.8	21.12.1969	
Wasserkuppe	925		in Wolken	SSE	22	1.4	1.4	2.2	0.8	-0.1	0	0.9	5	1936	9.6	29.12.1963	-19.2	27.12.1962
Meiningen	453	1026.7	Nebel	SSE	11	1.9	1.4	1.0	0.7	0.6	1	0.4						
Schmücke	942		Nebel	SSW	8	0.4	0.0	-1.1	-1.2	-2.1	-3	0.2	25					
Erfurt/Flugh.	323	1027.0	Nebel	NE	5	0.1	0.0	-0.4	-0.4	-0.4	-0	0.5	2	1967	13.9	25.12.1983	-22.8	22.12.1969
Neuhaus a.R.	850		gef. Sprüher	S	13	-0.1	-0.2	-0.3	-0.9	-2.1	-3	0.5	14					
Gera-Leumnitz	312	1028																