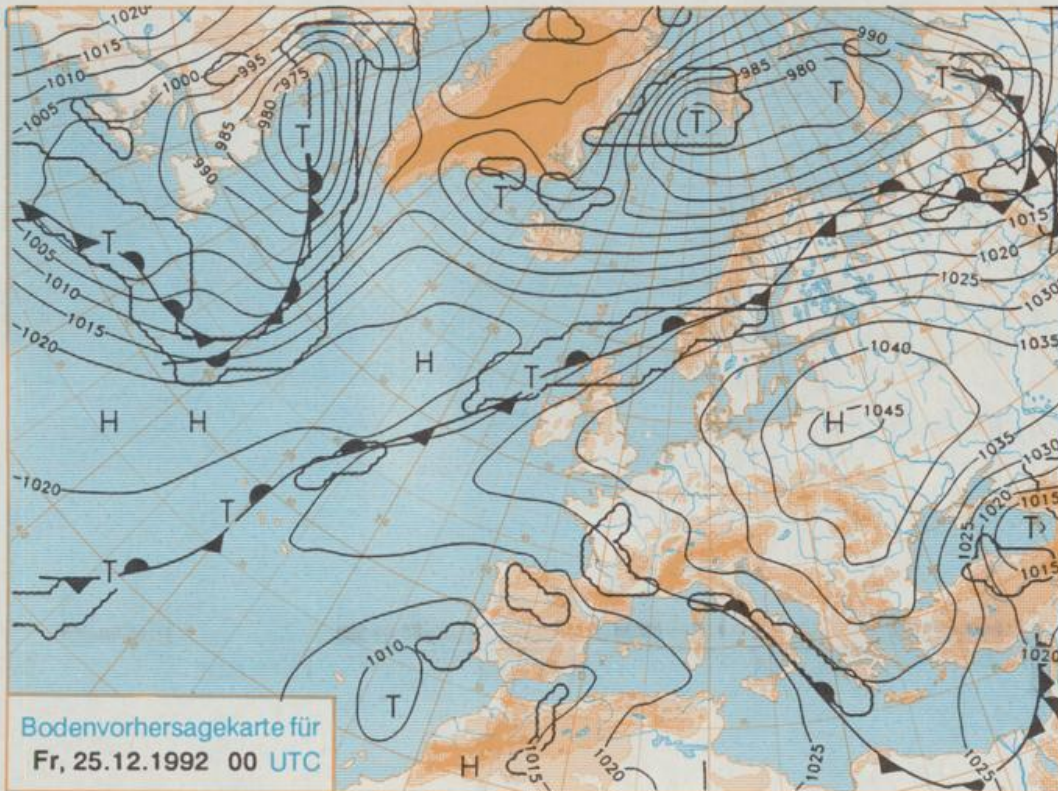


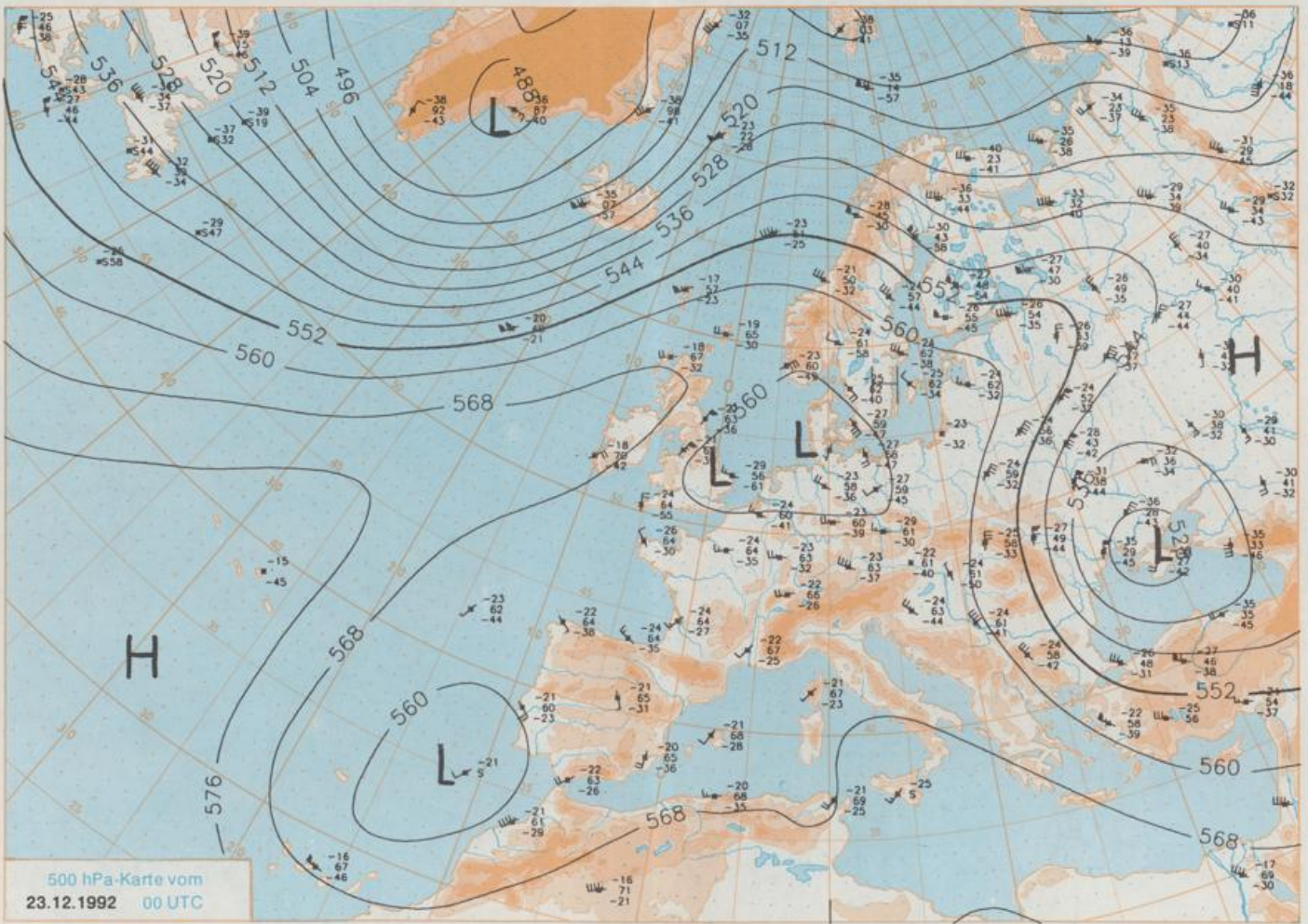
Erscheint täglich  
Nur PostbezugDruck und Verlag: Deutscher Wetterdienst, Zentralamt  
Frankfurter Straße 135, 6050 Offenbach am Main  
Postfach 10 04 65, Telefon: (069) 80 82-2225  
Telex: (069) 4152871, Telefax: (069) 80 82-2484  
Postgirokonto Frankfurt: BLZ 500 100 60, KtNr. 490 31-606Schutzgebühr monatlich DM 18,-  
einschließlich Versandkosten,  
Einzelpreis 0,80 DM  
zuzüglich Versandkosten

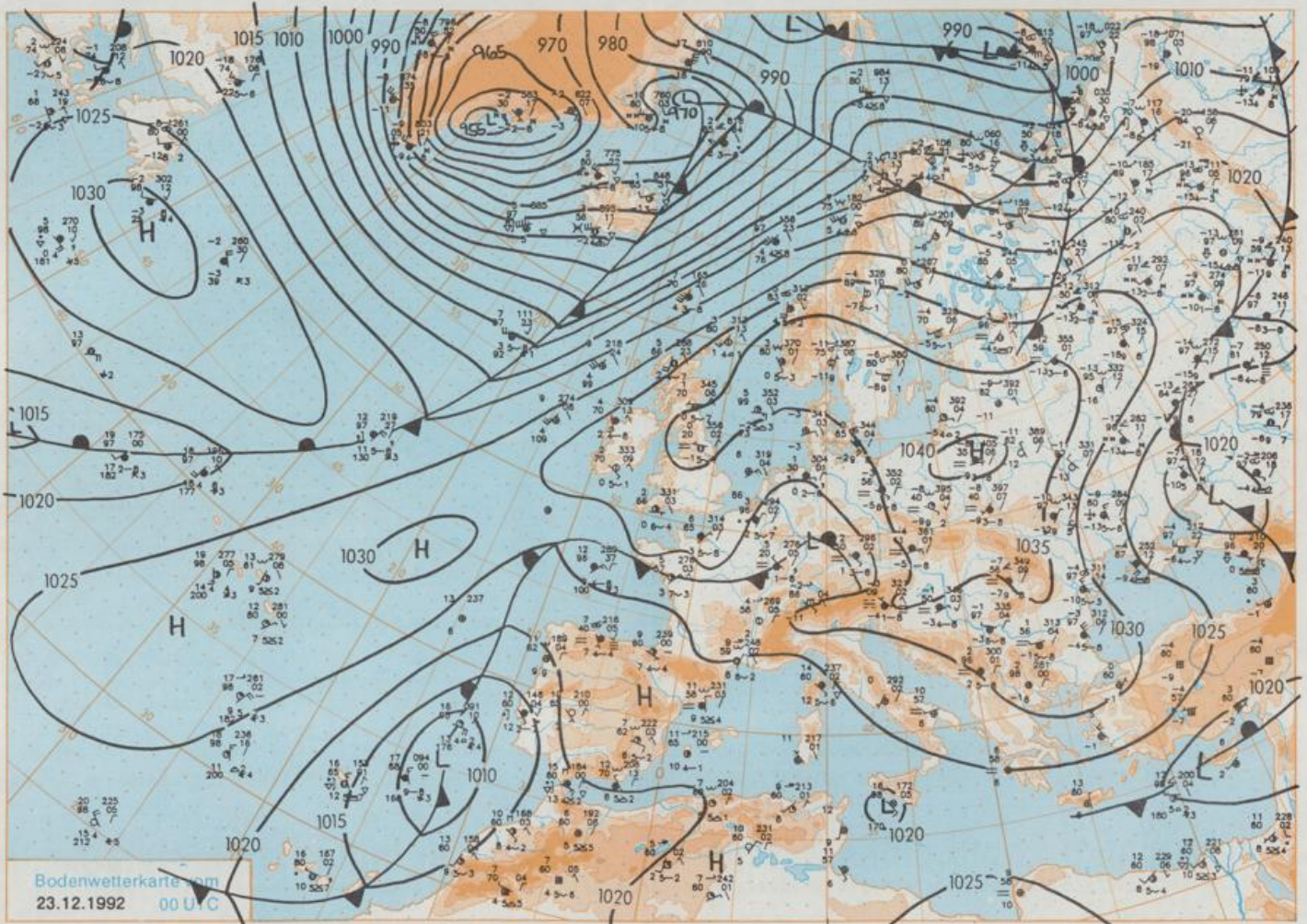
Jahrgang 1992

Mittwoch, den 23. Dezember

Nummer 358







Stereographische Projektion 1 : 30 000 000 60°N

Wettermeldungen von Mittwoch, dem 23. Dezember 1992 06 UTC

Station	Bar.-höhe (m)	Luftdr. red.NN (hPa)	Wetter	Wind km/h	Temperaturen (Grad C)					Sonne Vort. Std.	RR 24h mm	Schnee höhe cm	Extremwerte der Lufttemperatur in der Dekade vom 21.12. bis 31.12.					
					Luft 2 m	Taufunkt	Max Vortag	Mittel 2 m	Min 2 m				Nacht 5 cm	Tmax Datum	Tmin Datum	Tmax Datum	Tmin Datum	
Heigoland	8	1031,6	stark bew.	E	31	1,4	-0,1	2,8	2,1	1,4	2		1952	12,1	24.12.1977	-8,0	31.12.1978	
List / Sylt	29	1032,7	stark bew.	E	28	-0,1	-1,1	1,9	1,2	-0,1	-1	0,1	1937	10,5	24.12.1977	-12,0	21.12.1969	
Schleswig	48	1033,0	bedeckt	E	17	-1,0	-1,7	0,6	0,3	-1,0	-1		1947	13,7	24.12.1977	-18,1	21.12.1981	
Kiel	31	1032,9	bedeckt	E	19	-1,0	-1,7	0,6	0,2	-1,0	-1		1940	14,8	24.12.1977	-15,1	21.12.1981	
Arkona	42	1035,9	leicht bew.	ESE	28	0,0	-3,9	1,6	0,5	-1,5	-3	6,0	1951	13,1	24.12.1977	-13,7	28.12.1961	
Norderney	16	1030,4	bedeckt	E	11	1,3	-0,2	2,7	2,1	1,2	1		1947	12,6	24.12.1977	-12,7	21.12.1981	
Bremerhaven	11	1030,8	gef. Sprüher	ENE	17	0,0	-0,9	2,2	1,4	0,0	-0	1	1949	14,0	24.12.1977	-15,6	21.12.1981	
Cuxhaven	12	1031,6	stark bew.	E	30	0,3	-1,0	1,8	1,4	0,2	-1	0,0	1946	14,5	24.12.1977	-15,1	21.12.1981	
Hamburg/Flugh.	16	1031,9	Schneefall	E	13	-0,8	-1,5	1,0	0,4	-1,2	-1	0,2	FI	1891	15,7	24.12.1977	-18,5	31.12.1978
Lübeck	15	1032,6	bedeckt	ESE	9	-1,0	-2,4	0,7	-0,2	-1,3	-2		1890	15,3	24.12.1977	-18,8	21.12.1969	
Boltenhagen	17	1033,2	bedeckt	ESE	21	-1,3	-1,7	0,2	-0,4	-1,9	-2		1951	15,7	24.12.1977	-17,5	21.12.1969	
Schwerin	67	1033,4	bedeckt	ESE	17	-1,4	-3,2	0,5	-0,8	-2,0	-2	0,3		1946	15,2	24.12.1977	-20,9	21.12.1969
Warnemünde	10	1034,3	bedeckt	SE	17	-2,3	-3,3	-0,4	-1,6	-3,0	-3	1,8		1951	15,5	24.12.1977	-15,6	26.12.1961
Teterow	50	1034,5	bedeckt	SE	21	-2,9	-4,4	-1,9	-2,7	-3,3	-5	0,0		1947	15,2	24.12.1977	-18,1	21.12.1969
Barth	7	1034,6	bedeckt	SE	9	-3,5	-4,9	-0,6	-2,6	-4,0	-4	4,3						
Greifswald	6	1035,4	wolkenlos	SE	15	-3,9	-5,9	0,0	-2,9	-4,2	-6	5,4		1951	14,2	24.12.1977	-17,4	22.12.1981
Ueckermünde	7	1036,3	wolkenlos	ESE	8	-5,6	-8,4	0,0	-3,1	-5,8	-7	2,6						
Emden	12	1030,1	bedeckt	ENE	9	1,0	0,5	2,7	1,9	0,8	1		1947	13,6	24.12.1977	-15,0	23.12.1962	
Bremen/Flugh.	5	1030,6	bedeckt	E	15	0,6	-0,6	2,7	1,8	0,6	0	0,6	1890	16,1	24.12.1977	-17,5	31.12.1978	
Soltau	78	1031,3	Sprühregen	E	11	-0,5	-1,1	1,5	0,7	0,6	-1	2	FI	1947	15,7	24.12.1977	-20,1	31.12.1978
Boizenburg	46	1032,6	Schn.Gries.	ESE	15	-1,4	-2,7	0,3	-0,5	-1,5	-1		FI					
Lüchow	18	1032,5	Schneeregen	ESE	9	-1,0	-2,1	1,1	0,1	-1,1	-1	0,1	1954	16,5	24.12.1977	-20,4	31.12.1978	
Seehausen/Altm.	23	1032,9	bedeckt	ESE	18	-1,2	-1,8	0,7	-0,5	-1,4	-2	0,0						
Marnitz	87	1033,3	bedeckt	ESE	18	-2,0	-2,7	0,3	-1,5	-2,4	-3	X						
Neuruppin	39	1034,3	stark bew.	E	22	-2,1	-2,7	-0,1	-1,1	-2,2	-2	0,0						
Neubrandenburg	80	1035,0	bedeckt	SE	18	-3,4	-4,8	-0,9	-2,8	-3,6	-4	0,1						
Angermünde	55	1035,8	leicht bew.	ESE	17	-4,7	-6,1	-1,3	-3,0	-4,7	-6	2,7		1951	15,3	24.12.1977	-21,1	21.12.1969
Lingen	26	1028,8	bedeckt	NE	8	1,6	1,6	3,7	2,9	1,6	2	3	1951	15,8	24.12.1977	-16,0	31.12.1978	
Münst.-Osn./Flugh.	52	1028,6	bedeckt	NNE	5	2,3	2,1	3,7	3,1	2,3	1	2						
Osnabrück	97	1029,1	stark bew.	ENE	13	1,5	1,4	3,2	2,6	1,5	2	0,7	1952	15,7	24.12.1977	-17,3	31.12.1978	
Bad Salzungen	139	1029,3	bedeckt	NE	8	2,1	2,1	3,8	2,7	2,1	20	1	1935	16,3	24.12.1977	-19,5	23.12.1938	
Hannover/Flugh.	54	1030,0	bedeckt	E	17	0,2	0,1	2,7	2,0	0,2	0	6	1936	16,3	24.12.1977	-20,6	23.12.1962	
Braunschweig	88	1030,3	Schneeregen	ESE	15	0,2	-0,1	2,4	1,5	0,2	0	0,6	1891	16,5	24.12.1977	-20,9	21.12.1969	
Gardelegen	48	1032,3	stark bew.	E	9	-0,7	-2,0	0,8	0,2	-0,8	-1	1						
Magdeburg	84	1031,6	bedeckt	E	13	0,2	-1,4	1,9	0,9	0,1	-0	0,6	1947	16,0	24.12.1977	-21,7	24.12.1962	
Potsdam	99	1033,8	bedeckt	E	21	-2,2	-3,2	-0,5	-1,4	-2,3	-2		Re	1893	15,5	24.12.1977	-24,5	21.12.1969
Berlin-Temp.	49	1034,2	bedeckt	ESE	13	-2,6	-3,5	-0,5	-1,6	-2,6	-3		1876	16,0	24.12.1977	-20,5	21.12.1969	
Lindenberg	112	1034,7	stark bew.	E	18	-3,3	-4,8	-1,6	-2,8	-3,5	-3		1951	14,9	24.12.1977	-21,5	21.12.1969	
Manschnow	16	1035,5	wolkenlos	E	15	-6,2	-6,8	-2,3	-3,0	-6,2	-7	1,7	Re					
Düsseldorf/Flugh.	41	1028,8	Nebel	N	8	3,7	3,7	4,9	3,7	3,3	3	2	1969	16,1	24.12.1977	-15,3	31.12.1978	
Bocholt	24	1028,8	Nebel	E	7	2,4	1,9	3,5	3,3	2,4	2	1	1947	15,7	24.12.1977	-15,8	31.12.1978	
Essen	161	1028,8	Nebel	E	5	2,9	2,7	4,6	3,8	2,9	3	1	1935	15,8	24.12.1977	-16,7	31.12.1978	
Kahler Asten	859	-	in Wolken	SE	9	0,8	0,8	2,2	1,4	0,7	0	5	2	1955	10,1	30.12.1983	-20,1	31.12.1978
Bad Lippspringe	158	1028,6	bedeckt	E	4	3,2	2,9	4,1	3,4	3,1	3	3	1951	16,0	24.12.1977	-18,3	31.12.1978	
Kassel	233	1028,7	stark bew.	N	4	2,8	2,6	3,4	2,9	2,6	2	7	1951	14,4	28.12.1974	-19,4	21.12.1969	
Göttingen	173	1029,3	bedeckt	E	4	2,6	1,4	4,3	2,5	2,1	2	5	1947	15,4	24.12.1977	-24,5	30.12.1950	
Leinefelde	356	1029,2	Regen	E	8	1,0	1,0	0,7	0,6	0,6	0	3	1957	13,4	24.12.1977	-22,6	21.12.1969	
Braunlage	610	1029,7	Nebel	E	5	0,1	-0,4	0,7	0,3	-0,1	-0	2	8	1936	11,4	26.12.1989	-22,8	31.12.1978
Brocken	1153	-	gef. Nebel	S	33	-0,8	-0,9	0,9	-0,1	-1,2	-2	3	33	1951	11,6	21.12.1977	-25,0	31.12.1978
Artern	166	1029,9	Sprühregen	NE	17	0,6	0,2	1,6	1,2	0,0	1	5	1954	15,0	25.12.1983	-24,2	22.12.1969	
Leipzig/Flugh.	141	1030,7	Regen	E	13	0,6	-1,0	2,1	0,9	0,3	0	0,3	1951	14,9	24.12.1977	-21,3	21.12.1969	
Wittenberg	106	1032,4	wolkig	ENE	17	-1,2	-2,8	0,9	-0,3	-1,2	-2		1951	14,9	24.12.1977	-22,2	21.12.1969	
Oschatz	152	1031,2	stark bew.	ESE	17	1,2	-0,5	2,6	1,0	-0,1	-1	0,7						
Dresden/Flugh.	227	1032,1	stark bew.	SE	22	1,4	-1,6	3,0	1,7	0,9	0	2,1	Re	1917	15,3	25.12.1983	-20,3	30.12.1950
Doblerflug-Kir.	99	1032,8	bedeckt	E	18	-1,3	-2,8	1,2	-0,5	-1,6	-1	0,2						
Cottbus	69	1034,5	bedeckt	E	15	-3,0	-5,1	-0,3	-1,7	-3,0	-3		1951	15,0	24.12.1977	-25,8	21.12.1969	
Görlitz	238	1035,2	stark bew.	E	8	-4,7	-5,5	-0,4	-2,7	-4,7	-5	0,0	1	1951	12,6	29.12.1974	-21,0	25.12.1961
Aachen	205	1028,2	Sprühregen	W	2	1,9	1,7	3,8	2,4	1,7	2	4	1891	16,2	21.12.1932	-16,5	30.12.1950	
Nürburg	629	1028,3	in Wolken	NNE	4	-0,1	-0,1	4,1	0,9	-1,1	-0	9	1947	12,3	30.12.1983	-17,3	23.12.1962	
Köln-Bonn/Flugh.	99	1028,2	Nebel	SSE	4	3,0	2,8	5,5	3,8	2,5	2	6	1957	16,6	24.12.1977	-17,7	28.12.1964	
Bendorf	132	1028,3	bedeckt	NW	4	2,7	2,2	5,0	3,8	2,4	3	4	1951	16,1	21.12.1989	-13,1	21.12.1969	
Bad Marienberg	555	1028,4	Nebel	N	11	1,2	1,2	3,8	2,0	0,9	1	9	1962	10,9	24.12.1977	-16,2	23.12.1962	
Gießen	195	1028,4	bedeckt	N	4	4,0	3,6	4,0	3,6	3,9	4	3	1939	14,5	21.12.1989	-20,9	30.12.1950	
Bad Hersfeld	225	1028,3	bedeckt	NNE	5	3,8	3,1	3,8	3,2	3,5	3	2	1949	14,2	24.12.1977	-21,8	21.12.1969	
Wasserkuppe	925	-	in Wolken	SSE	5	0,0	0,0	2,8	1,4	0,0	-0	5	4	1936	9,6	29.12.1963	-19,2	27.12.1962
Meiningen	453	1029,1	Sprühregen	SSE	9	2,1	1,5	3,0	2,5	2,1	2	5						
Schmücke	942	-	gef. Nebel	SSW	9	-0,1	-0,4	1,0	0,4	-0,1	0	4	24					
Erfurt/Flugh.	323	1029,2	Sprühregen	still	2	2,0	1,9	1,6	1,1	1,3	1	7	1967	13,9	25.12.1983	-22,8	22.12.1969	
Neuhaus a.R.	850	-	Nebel	S	15	0,0	-0,1	0,8	0,4	-0,1	-1	1						