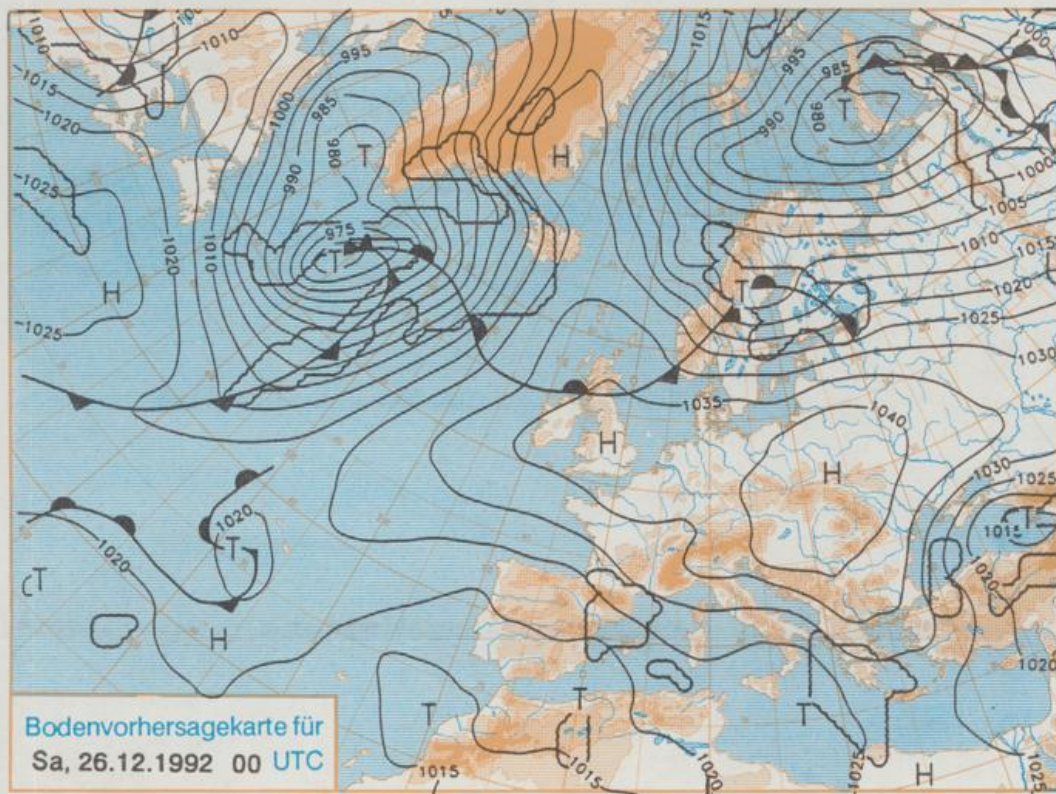


Erscheint täglich
Nur PostbezugDruck und Verlag: Deutscher Wetterdienst, Zentralamt
Frankfurter Straße 135, 6050 Offenbach am Main
Postfach 10 04 65, Telefon: (069) 80 62-2225
Telex: (069) 4152871, Telefax: (069) 80 62-2484
Postgirokonto Frankfurt: BLZ 500 100 60, KINr. 490 31-606Schutzgebühr monatlich DM 18,-
einschließlich Versandkosten,
Einzelpreis 0,80 DM
zuzüglich Versandkosten

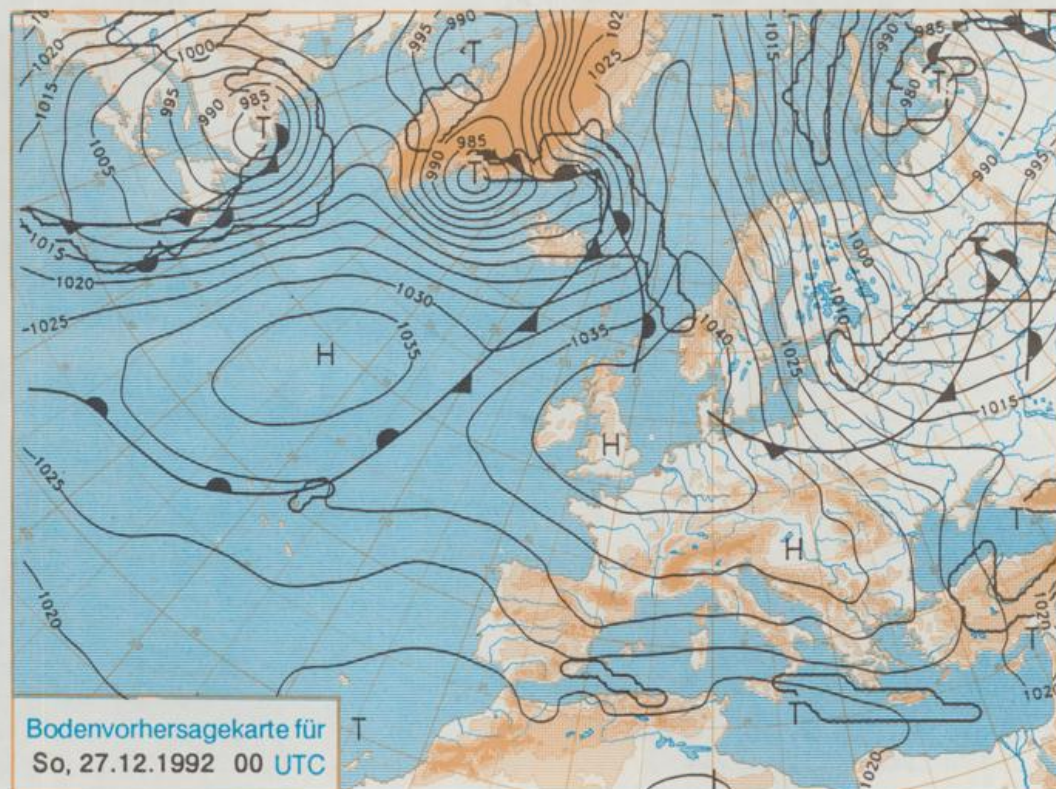
Jahrgang 1992

Donnerstag, den 24. Dezember

Nummer 359



Stereographische Projektion 1 : 60 000 000 60°N



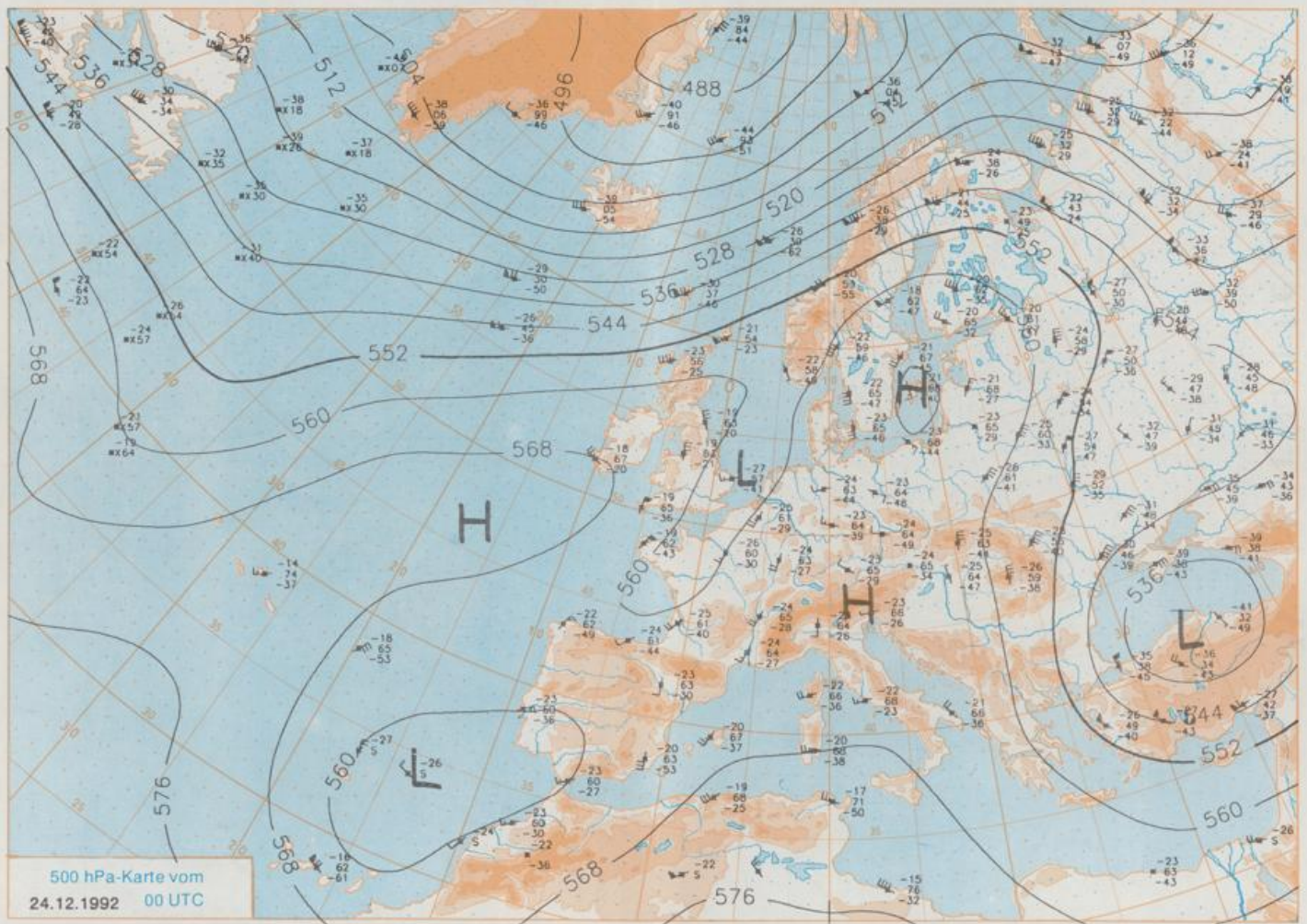
Deutschland-Vorhersage für Samstag, 26.12.1992

Der Schwerpunkt des Hochs, das sich am Donnerstag über Rußland befand, verlagert sich im Laufe des Samstags zu den Britischen Inseln. Aufgrund starken Druckabfalles im osteuropäischen Raum stellt sich daher über Mitteleuropa eine kräftige Nordströmung ein. In dieser Strömung, die insbesondere im Osten Polarluft heranführt, sind Störungen eingelagert, deren Intensität von Ost nach West abnimmt.

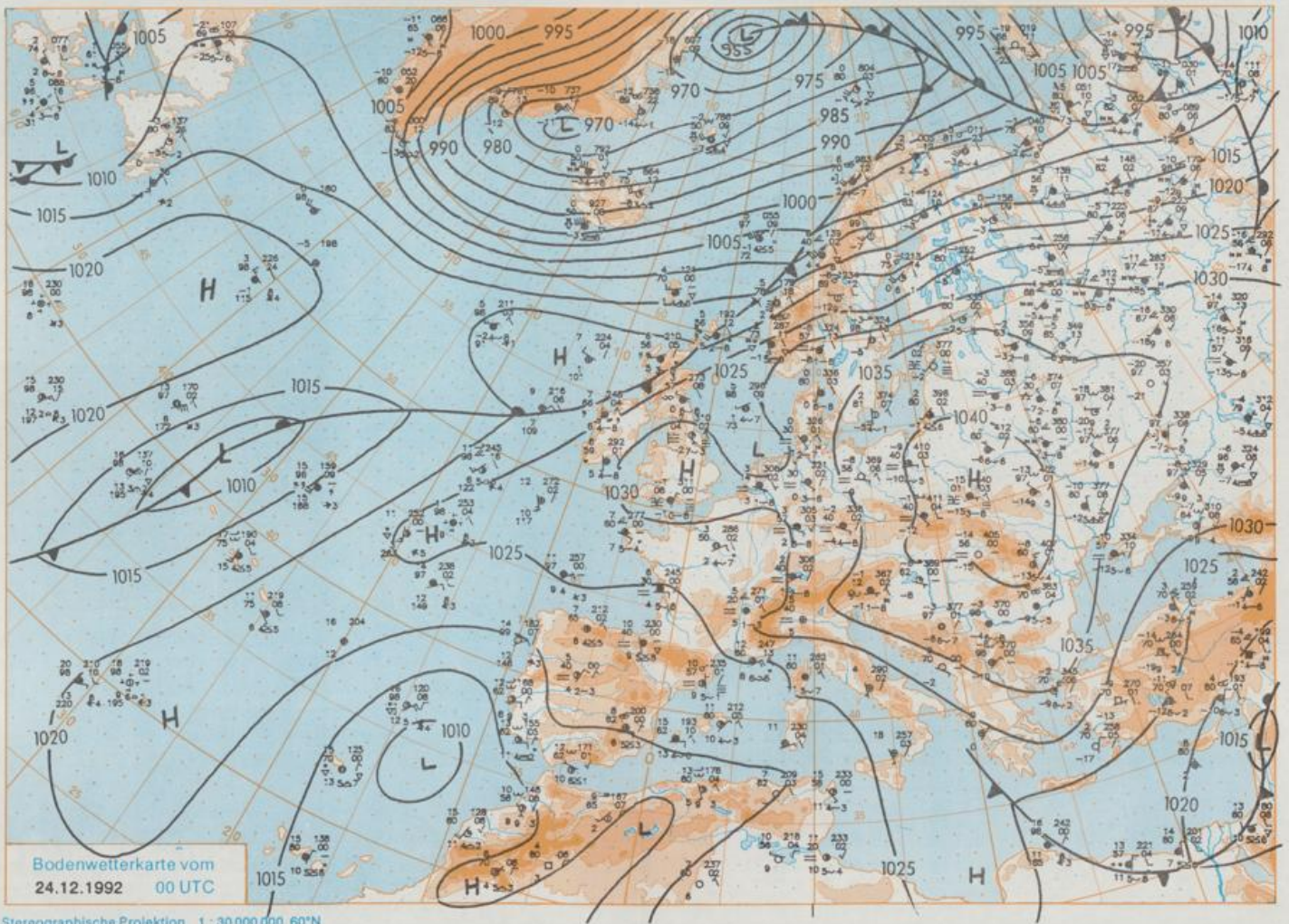
Im Südwesten noch vielfach nebligtrüb, sonst nach Auflösung von Nebel sonnig, im Norden auch stark bewölkt und gefrierender Regen. Tiefstwerte im Westen um minus 2, sonst um minus 7, in Odernähe bis minus 14 Grad C. Höchsttemperaturen im Westen um Null, im Osten um minus 3 Grad C. Schwacher, im Nordosten auffrischender und auf nordwestliche Richtungen drehender Wind.

Weitere Aussichten für Sonntag, 27.12.1992

Heiter bis wolkig und weitgehend niederschlagsfrei. Nachts bei Aufklaren strenger Frost.



Stereographische Projektion 1 : 30 000 000 60°N



Wettermeldungen von Donnerstag, dem 24. Dezember 1992 06 UTC

Station	Bar.- höhe (m)	Luftdr. red.NN (hPa)	Wetter	Deutschland										Sonne Vort. Std.	RR 24h mm	Schnee höhe cm	Extremwerte der Lufttemperatur in der Dekade vom 21.12. bis 31.12.			
				Wind km/h	Temperaturen (Grad C)					Nacht 2 m 5 cm	Tmax	Tmin	Datum				Datum			
					Luft 2 m	Tau- punkt	Max	Mittel	Min											
Helgoland	8	1031.7	bedeckt	SSE	18	3.6	2.2	2.6	2.3	2.7	2	0.0		1952	12.1	24.12.1977	-8.0	31.12.1978		
List / Sylt	29	1032.1	bedeckt	SSE	17	0.5	-0.1	1.0	0.5	0.2	-0	0.0		1937	10.5	24.12.1977	-12.0	21.12.1969		
Schleswig	48	1033.1	bedeckt	SSE	8	-1.5	-3.2	0.1	-0.4	-1.5	-1	0.0		1947	13.7	24.12.1977	-18.1	21.12.1981		
Kiel	31	1033.5	bedeckt	S	9	-2.5	-4.7	0.1	-0.5	-2.5	-3	0.0		1940	14.8	24.12.1977	-15.1	21.12.1981		
Arkona	42	1035.2	wolkenlos	S	18	-2.9	-4.8	0.1	-1.0	-3.1	-5	6.2		1951	13.1	24.12.1977	-17.3	28.12.1961		
Norderney	16	1031.3	stark bew.	S	11	2.3	1.4	1.4	1.5	1.4	1	0.0		1947	12.6	24.12.1977	-12.7	21.12.1981		
Bremerhaven	11	1032.1	Sprühregen	SE	8	0.6	-0.1	1.0	0.8	0.6	1	0.0		1949	14.0	24.12.1977	-15.6	21.12.1981		
Cuxhaven	12	1032.1	bedeckt	SSE	11	0.3	-0.5	0.8	0.8	0.1	-0	0.5		1946	14.5	24.12.1977	-15.1	21.12.1981		
Hamburg/Flugh.	16	1033.0	stark bew.	SE	13	-3.2	-4.5	0.3	-0.3	-3.3	-4	1	Re	1891	15.7	24.12.1977	-18.5	31.12.1978		
Lübeck	15	1033.2	wolkenlos	ESE	4	-6.0	-7.4	0.0	-1.5	-6.0	-9			1890	15.3	24.12.1977	-18.8	21.12.1969		
Boltenhagen	17	1033.6	wolkenlos	SSE	5	-5.2	-6.3	0.0	-1.1	-5.2	-6			1951	15.7	24.12.1977	-17.5	21.12.1969		
Schwerin	67	1034.3	stark bew.	SSE	5	-5.9	-8.3	-0.2	-1.9	-6.0	-7			1946	15.2	24.12.1977	-20.9	21.12.1969		
Warnemünde	10	1034.1	wolkenlos	SSE	15	-6.0	-7.5	-1.3	-2.8	-6.0	-7	1.3		1951	15.5	24.12.1977	-15.6	26.12.1961		
Teterow	50	1034.8	wolkenlos	SSE	9	-7.1	-8.7	-1.6	-3.4	-7.4	-9	2.9		1947	15.2	24.12.1977	-18.1	21.12.1969		
Barth	7	1034.6	wolkenlos	ESE	5	-7.5	-8.7	-0.6	-3.4	-7.5	-9	4.1								
Greifswald	6	1035.3	wolkenlos	SE	11	-7.5	-8.8	0.2	-3.9	-7.5	-9	4.4		1951	14.2	24.12.1977	-17.4	22.12.1981		
Uckermünde	7	1036.3	wolkenlos	still		-9.3	-10.9	2.0	-4.6	-9.3	-13	2.5								
Emden	12	1031.4	bedeckt	E	11	2.5	2.0	2.0	1.8	1.8	2	0.0		1947	13.6	24.12.1977	-15.0	23.12.1962		
Bremen/Flugh.	5	1032.2	Sprühregen	ESE	9	0.7	-0.1	1.7	1.4	0.7	1	0.0		1890	16.1	24.12.1977	-17.5	31.12.1978		
Soltau	78	1033.1	Nebel	ESE	8	-2.1	-2.5	0.1	-0.3	-2.1	-2	0.0	FI	1947	15.7	24.12.1977	-20.1	31.12.1978		
Boizenburg	46	1034.0	bedeckt	SE	15	-5.2	-6.1	-0.4	-1.8	-5.5	-6	0.0								
Lüchow	18	1033.6	bedeckt	SE	5	-3.6	-4.9	0.4	-1.5	-4.4	-5	0.2		1954	16.5	24.12.1977	-20.4	31.12.1978		
Seehausen/Altm.	23	1033.9	bedeckt	ESE	17	-4.8	-6.0	-0.5	-2.1	-5.4	-7	0.0								
Marnitz	87	1033.9	bedeckt	SE	9	-6.0	-7.6	-0.8	-2.9	-6.8	-8	X								
Neuruppin	39	1035.0	wolkenlos	E	11	-6.1	-7.7	-0.9	-2.8	-6.6	-8	4.1								
Neubrandenburg	80	1035.2	wolkenlos	ESE	17	-7.2	-8.9	-1.1	-3.7	-7.3	-8	2.6								
Angermünde	55	1036.0	wolkenlos	SE	13	-7.9	-9.4	-0.8	-4.8	-8.1	-9	5.4		1951	15.3	24.12.1977	-21.1	21.12.1969		
Lingen	26	1030.6	bedeckt	E	4	3.3	3.0	2.9	2.6	2.9	3	0.2		1951	15.8	24.12.1977	-16.0	31.12.1978		
Münst.-Osn./Flugh.	52	1030.4	wolkenlos	S	5	3.7	3.5	4.2	3.4	3.7	2	0.0								
Osnabrück	97	1031.4	bedeckt	SE	2	3.7	3.2	3.3	2.6	2.8	3	0.0		1952	15.7	24.12.1977	-17.3	31.12.1978		
Bad Salzuflen	139	1031.8	bedeckt	NNE	4	2.9	2.8	4.3	3.4	2.8	3	0.0		1935	16.3	24.12.1977	-19.5	23.12.1936		
Hannover/Flugh.	54	1032.2	gef. Nebel	ENE	8	-0.5	-0.5	1.7	1.2	0.7	-1	0.2		1936	16.3	24.12.1977	-20.6	23.12.1962		
Braunschweig	88	1032.5	bedeckt	E	8	-0.5	-0.8	1.7	0.7	-0.7	-1	0.4		1891	16.5	24.12.1977	-20.9	21.12.1969		
Gardelegen	48	1033.8	wolkenlos	M	8	-3.5	-5.9	0.8	-1.5	-4.4	-5									
Magdeburg	84	1033.7	bedeckt	M	8	-2.7	-5.1	2.5	-0.1	-2.7	-3			1947	16.0	24.12.1977	-21.7	24.12.1962		
Potsdam	99	1034.8	wolkenlos	M	18	-7.7	-9.1	-1.8	-3.9	-7.7	-9	1.7	Re	1893	15.5	24.12.1977	-24.5	21.12.1969		
Berlin-Temp.	49	1035.1	wolkenlos	M	11	-7.3	-8.6	-1.6	-3.9	-7.3	-9	3.6		1876	16.0	24.12.1977	-20.5	21.12.1969		
Lindenberg	112	1035.4	wolkenlos	M	15	-8.1	-10.4	-2.9	-5.1	-8.5	-9	3.7	2	1951	14.9	24.12.1977	-21.5	21.12.1969		
Manschnow	16	1036.1	wolkenlos	M	15	-9.4	-10.3	-1.2	-6.0	-9.4	-10	5.4	Re							
Düsseldorf/Flugh.	41	1030.2	bedeckt	SSE	15	5.4	4.1	5.5	5.0	4.9	5			1969	16.1	24.12.1977	-15.3	31.12.1978		
Bocholt	24	1030.4	stark bew.	E	4	4.2	3.5	4.2	3.5	3.6	4			1947	15.7	24.12.1977	-15.8	31.12.1978		
Essen	161	1030.6	stark bew.	still		4.7	4.4	4.6	4.1	4.5	4			1935	15.8	24.12.1977	-16.7	31.12.1978		
Kahler Asten	859	-	in Wolken	S	9	-1.1	-1.2	1.6	0.9	-1.1	-3	0.1	2	1955	10.1	30.12.1983	-20.1	31.12.1978		
Bad Lippspringe	158	1031.5	bedeckt	ESE	4	2.8	2.8	4.6	4.0	2.8	3			1951	16.0	24.12.1977	-18.3	31.12.1978		
Kassel	233	1031.5	Sprühregen	ESE	2	1.9	1.5	4.7	3.8	1.9	2	0.0		1951	14.4	28.12.1974	-19.4	21.12.1969		
Göttingen	173	1031.6	bedeckt	still		2.1	0.7	3.5	3.1	2.0	2	0.0		1947	15.4	24.12.1977	-24.5	30.12.1950		
Leinefelde	356	1031.8	bedeckt	still		0.1	0.0	1.5	1.3	-0.4	-1	0.0		1957	13.4	24.12.1977	-22.6	21.12.1969		
Braunlage	610	1032.1	gef. Nebel	still		-2.4	-3.0	1.0	-0.1	-2.4	-3	0.0	8	1936	11.4	26.12.1989	-22.8	31.12.1978		
Brocken	1153	-	wolkenlos	NE	13	2.5	-0.9	0.3	-0.1	0.2	-4	0.6	33	1951	11.6	21.12.1977	-25.0	31.12.1978		
Artern	166	1032.1	bedeckt	NE	4	0.0	-0.7	2.8	0.7	-0.7	-1	0.0		1954	15.0	25.12.1983	-24.2	22.12.1969		
Leipzig/Flugh.	141	1032.8	stark bew.	SE	9	0.1	-1.7	4.2	0.6	-1.4	-2	2.3	0.0	1951	14.9	24.12.1977	-21.3	21.12.1969		
Wittenberg	106	1034.3	bedeckt	E	8	-4.1	-6.1	1.6	-2.2	-5.5	-6	1.2		1951	14.9	24.12.1977	-22.2	21.12.1969		
Oschatz	152	1033.7	wolkenlos	ESE	5	-3.9	-5.8	3.9	0.6	-3.9	-5	3.5								
Dresden/Flugh.	227	1034.4	wolkenlos	SE	11	-3.9	-8.6	2.3	0.0	-3.9	-5	2.5	Re	1917	15.3	25.12.1983	-20.3	30.12.1950		
Doberlug-Kir.	99	1034.6	wolkenlos	ESE	8	-5.4	-8.9	1.2	-3.0	-6.4	-9	4.5								
Cottbus	69	1035.5	wolkenlos	E	13	-8.3	-11.0	-2.1	-4.5	-8.3	-9	5.2		1951	15.0	24.12.1977	-25.8	21.12.1969		
Görlitz	238	1035.5	wolkenlos	S	13	-5.5	-9.5	-3.9	-6.4	-9.2	-12	2.0	1	1951	12.6	29.12.1974	-21.0	25.12.1961		
Aachen	205	1029.2	bedeckt	E	8	3.6	3.6	3.7	3.0	3.0	2	0.4		1891	16.2	21.12.1932	-16.5	30.12.1950		
Nürburg	629	1030.7	in Wolken	ESE	13	0.2	0.2	2.2	1.7	0.2	1			1947	12.3	30.12.1983	-17.3	23.12.1962		
Köln-Bonn/Flugh.	99	1030.7	bedeckt	SE	8	4.1	3.2	4.4	4.1	4.1	4			1957	16.6	24.12.1977	-17.7	28.12.1964		
Bendorf	132	1031.0	stark bew.	SSE	5	3.0	1.8	4.3	4.2	3.0	3	0.0		1951	16.1	21.12.1989	-13.1	21.12.1969		
Bad Marienberg	555	1031.1	Sprühregen	SE	13	-0.2	-0.2	3.3	2.1	-0.2	0	0.0		1962	10.9	24.12.1977	-16.2	23.12.1962		
Gießen	195	1032.1	bedeckt	ESE	5	1.4	0.9	5.6	4.5	1.4	2	0.0		1939	14.5	21.12.1989	-20.9	30.12.1950		
Bad Hersfeld	225	1031.8	Sprühregen	NNE	4	1.8	1.1	5.3	4.1	1.8	2	0.7		1949	14.2	24.12.1977	-21.8	21.12.1969		
Wasserkuppe	925	-	in Wolken	ESE	8	-4.6	-4.6	2.5	0.5	-4.8	-6	2	4	1936	9.6	29.12.1963	-19.2	27.12.1962		
Meiningen	453	1032.9	bedeckt	S	8	-1.4	-2.0	2.5	1.4	-1.4	-1	1								
Schmücke	942	-	gef. Nebel	SW	13	-4.2	-4.2	1.6	-0.1	-4.2	-3	1	24							
Erfurt/Flugh.	323	1032.1	Sprühregen	NNE	4</															