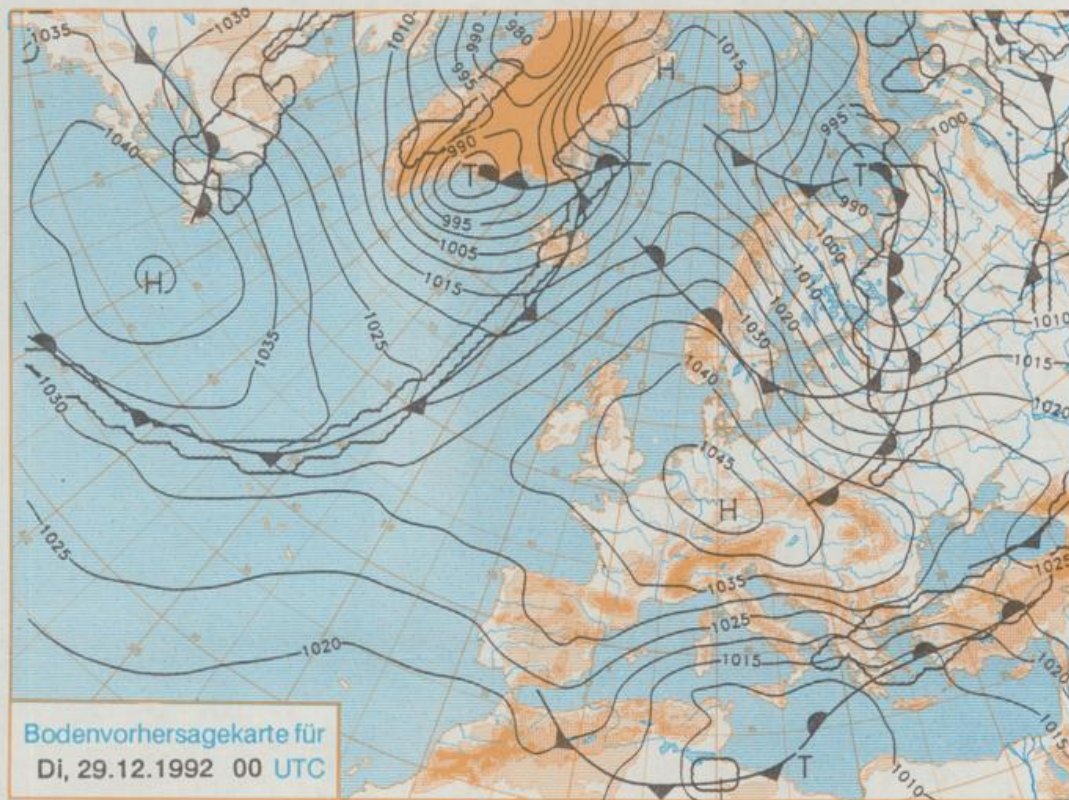


Erscheint täglich
Nur PostbezugDruck und Verlag: Deutscher Wetterdienst, Zentralamt
Frankfurter Straße 135, 6050 Offenbach am Main
Postfach 10 04 85, Telefon: (069) 80 82-2225
Telex: (069) 4152871, Telefax: (069) 80 82-2484
Postgirokonto Frankfurt: BLZ 500 100 60, KINr. 490 31-606Schutzgebühr monatlich DM 18,-
einschließlich Versandkosten,
Einzelpreis 0,80 DM
zuzüglich Versandkosten

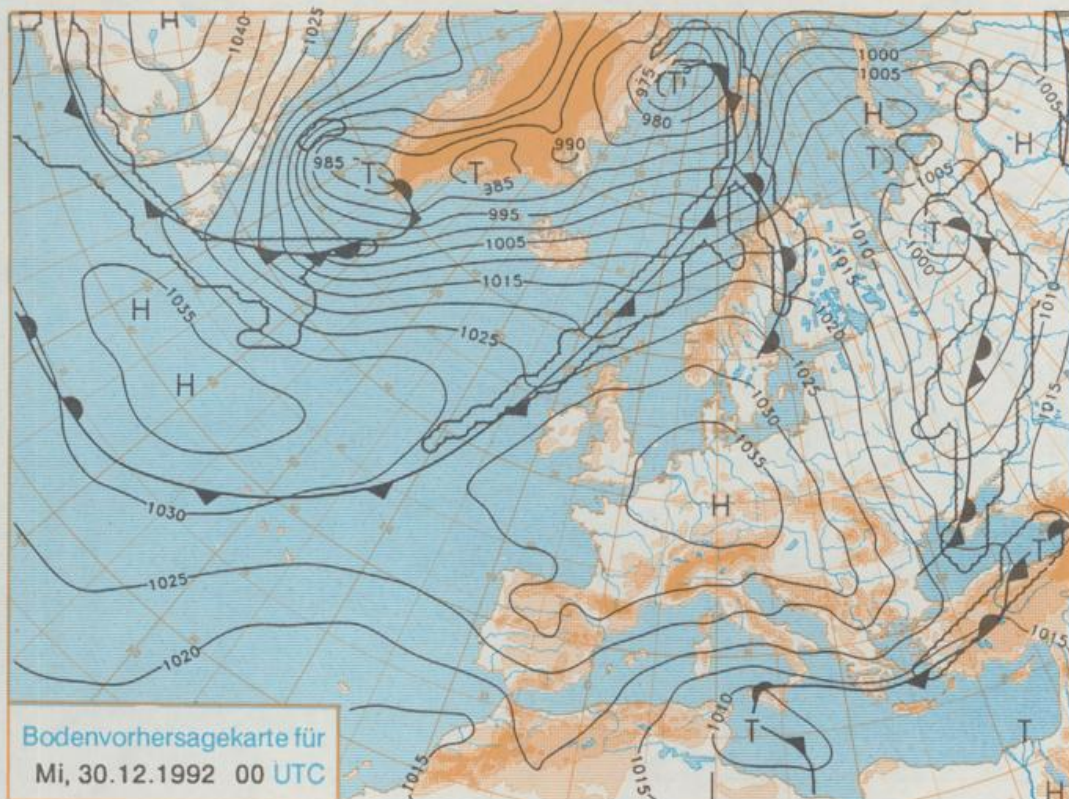
Jahrgang 1992

Sonntag, den 27. Dezember

Nummer 362



Stereographische Projektion 1 : 60 000 000 60°N



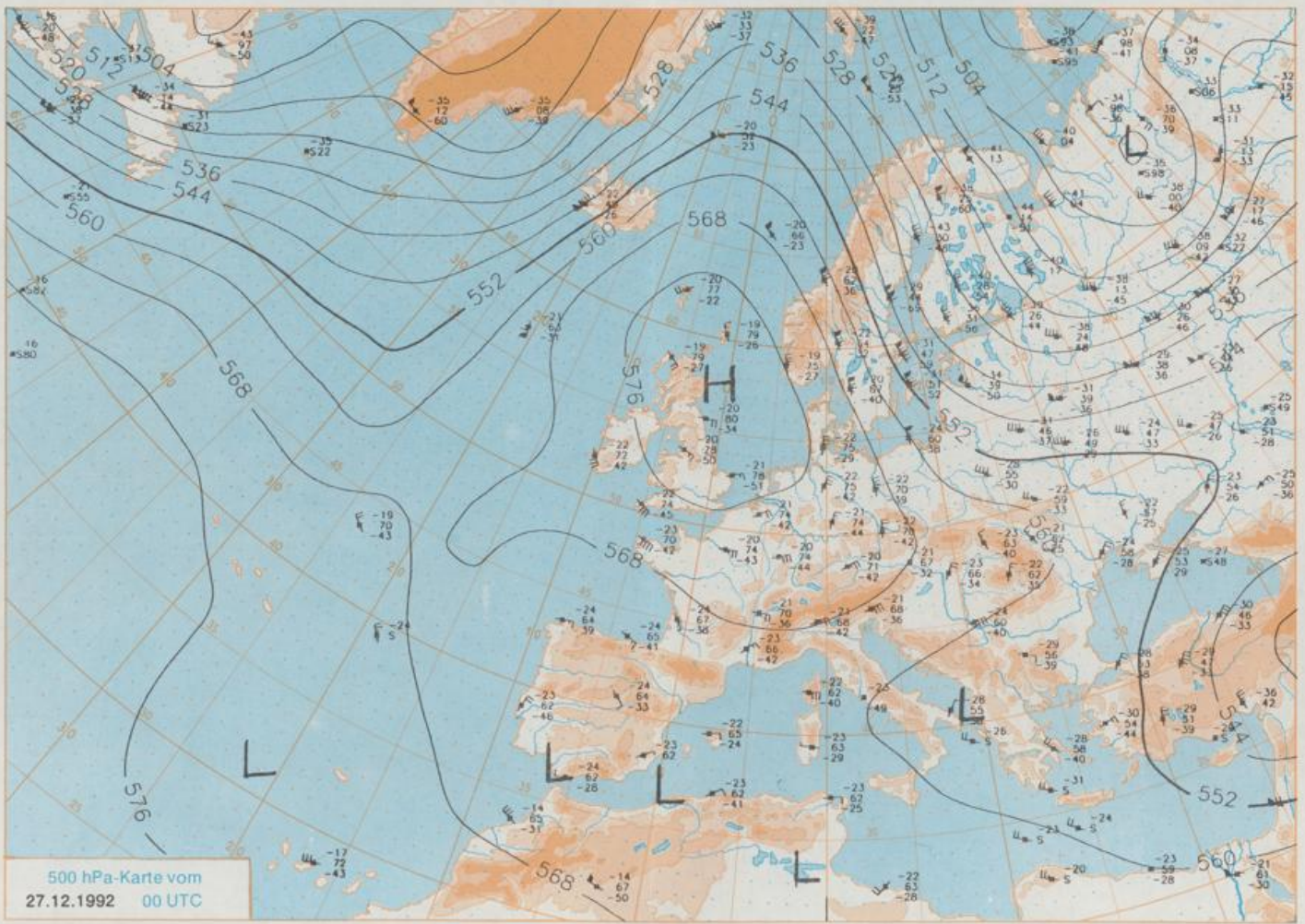
Deutschland-Vorhersage für Dienstag, 29.12.1992

Das kräftige, am Sonntag 00 UTC mit Schwerpunkt über der Nordsee gelegene Hoch verlagert sich südostwärts nach Mitteleuropa und bestimmt am Dienstag mit kalter Luft das Wetter in Deutschland. Dabei werden die atlantischen Tiefausläufer nord- und östlich um den Vorhersagebereich herumgesteuert, so daß sie nur die Gebiete nordöstlich der Elbe in abgeschwächter Form streifen können.

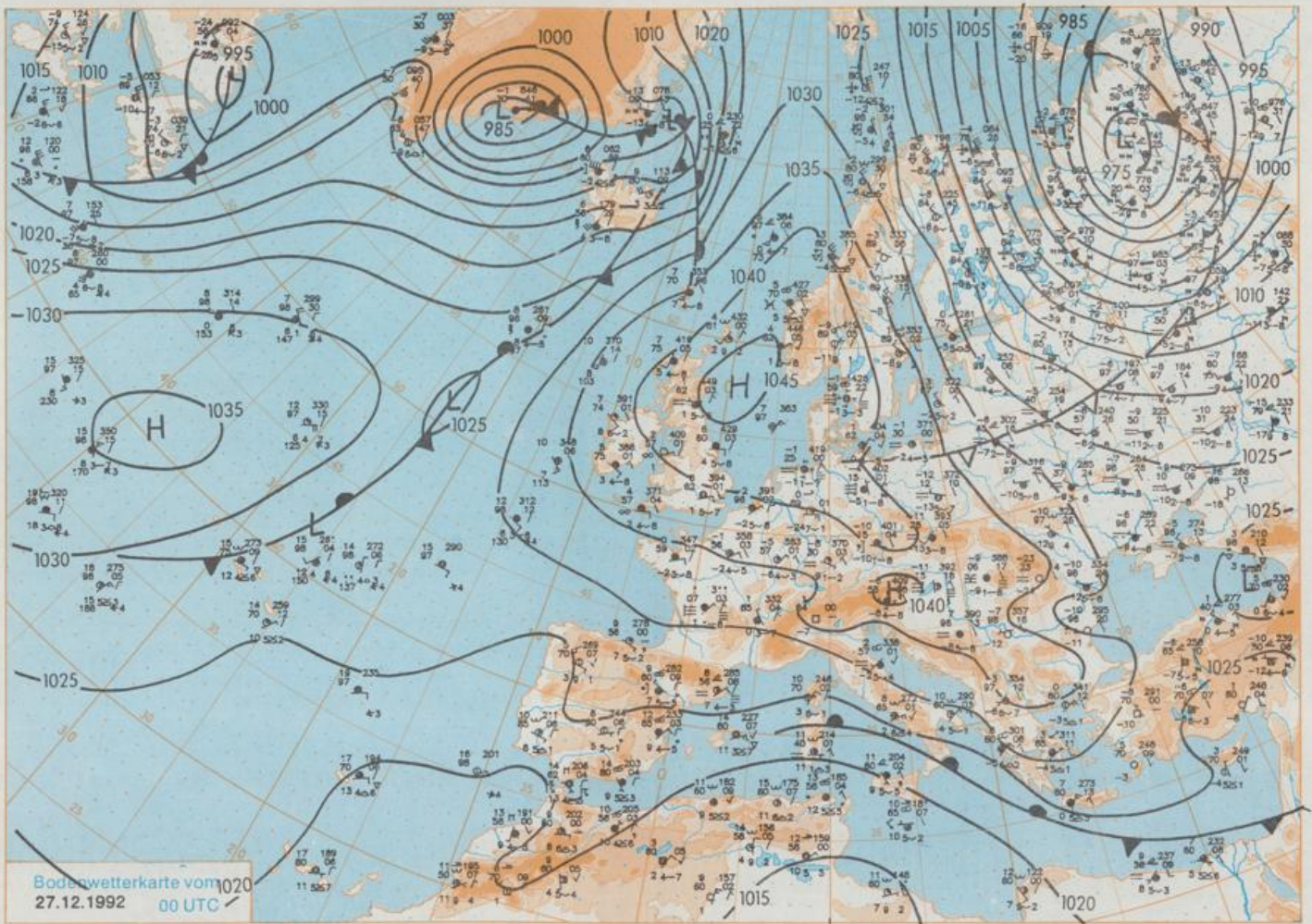
Teils bedeckt oder neblig-trüb, teils sonnig und weitgehend niederschlagsfrei, im äußersten Nordosten gelegentlich etwas Sprühregen mit Glätte. Tiefsttemperaturen minus 2 bis minus 7, im Süden örtlich bis minus 12 Grad C. Höchstwerte minus 5 bis Null Grad C. Im Nordosten zeitweise mäßiger Wind um Nordwest, sonst meist schwachwindig.

Weitere Aussichten für Mittwoch, 30.12.1992

Wenig Änderung.



Stereographische Projektion 1 : 30 000 000 60°N



Stereographische Projektion 1 : 30 000 000 60°N

Wettermeldungen von Sonntag, dem 27. Dezember 1992 06 UTC

Station	Bar.-höhe (m)	Luftdr. red. NN (hPa)	Wetter	Wind km/h	Temperaturen (Grad C)					Sonne Vort. Std.	RR 24h mm	Schnee höhe cm	Extremwerte der Lufttemperatur in der Dekade vom 21.12. bis 31.12.					
					Luft 2 m	Tau-punkt	Max Vortag	Mittel 2 m	Nacht 5 cm				Tmax Datum	Tmin Datum	Tmax Datum	Tmin Datum		
																	2 m	2 m
Helgoland	8	1043.0	bedeckt	ESE 22	2.4	2.2	5.4	4.5	2.0	-2	1.6		1952	12.1	24.12.1977	-8.0	31.12.1978	
List / Sylt	29	1043.7	stark bew.	E 11	-0.4	-0.5	5.3	1.7	-0.8	-1	1.8		1937	10.5	24.12.1977	-12.0	21.12.1969	
Schleswig	48	1043.7	stark bew.	NE 9	0.8	0.7	-1.1	-1.4	-1.2	-2			1947	13.7	24.12.1977	-18.1	21.12.1981	
Kiel	31						0.8	-0.6	-0.7	-5			1940	14.8	24.12.1977	-15.1	21.12.1981	
Arkona	42	1041.7	wolkenlos	NNW 22	1.1	0.1	1.5	-0.6	0.5	-2			1951	13.1	24.12.1977	-13.7	28.12.1961	
Norderney	16	1042.3	Nebel	E 5	3.0	2.8	2.2	0.8	0.4	-2			1947	12.6	24.12.1977	-12.7	21.12.1981	
Bremerhaven	11	1042.8	Nebel	ENE 11	1.0	1.0	-0.5	-1.0	-0.7	-1			1949	14.0	24.12.1977	-15.6	21.12.1981	
Cuxhaven	12	1043.0	stark bew.	E 9	1.9	1.2	0.2	-0.4	-0.1	0			1946	14.5	24.12.1977	-15.1	21.12.1981	
Hamburg/Flugh.	16	1042.8	gef. Sprüher	still	0.5	0.5	-0.9	-1.8	-1.3	-1	0.0		1891	15.7	24.12.1977	-18.5	31.12.1978	
Lübeck	15	1042.3	Nebel	ENE 8	1.4	0.9	-0.2	-3.0	-0.3	-1			1890	15.3	24.12.1977	-18.8	21.12.1969	
Boltenhagen	17	1042.5	bedeckt	NE 17	1.1	0.9	0.6	-1.0	0.3	0			1951	15.7	24.12.1977	-17.5	21.12.1969	
Schwerin	67	1042.8	bedeckt	ENE 9	1.1	0.4	-1.1	-3.1	-1.1	-1			1946	15.2	24.12.1977	-20.9	21.12.1969	
Warnemünde	10	1042.7	wolkig	S 4	0.7	-0.3	0.5	-0.6	0.5	-1			1951	15.5	24.12.1977	-15.6	26.12.1961	
Teterow	50	1042.4	stark bew.	N 4	-0.3	-0.8	-2.3	-4.5	-2.3	-2	0.0		1947	15.2	24.12.1977	-18.1	21.12.1969	
Barth	7	1042.0	wolkenlos	N 9	-0.1	-0.6	-0.1	-2.1	-2.0	-4								
Greifswald	6	1041.6	gef. Nebel	NNW 11	-0.6	-1.2	-2.2	-3.9	-2.2	-7			1951	14.2	24.12.1977	-17.4	22.12.1981	
Uckermünde	7	1040.9	bedeckt	NW 13	0.4	-0.3	-2.7	-5.1	-3.3	-3	2.0							
Emden	12	1042.7	bedeckt	E 9	-0.7	-0.7	0.7	-0.3	-1.2	-1			1947	13.6	24.12.1977	-15.0	23.12.1962	
Bremen/Flugh.	5	1042.4	stark bew.	ENE 8	-0.2	-0.9	-1.7	-2.3	-1.7	-2			1890	16.1	24.12.1977	-17.5	31.12.1978	
Soita	78	1042.6	gef. Nebel	ENE 5	-0.3	-0.6	-3.2	-3.4	-3.2	-3		FI	1947	15.7	24.12.1977	-20.1	31.12.1978	
Boizenburg	46	1043.0	gef. Sprüher	NE 4	0.3	0.0	-2.2	-3.9	-2.2	-2	0.0		1954	16.5	24.12.1977	-20.4	31.12.1978	
Lüchow	18	1042.3	gef. Nebel	still	-0.5	-0.6	-4.0	-4.9	-4.0	-3								
Seehausen/Altm.	23	1042.5	gef. Nebel	still	-1.7	-1.8	-4.9	-5.7	-5.1	-5	3.9							
Marnitz	87	1042.1	bedeckt	NNE 8	-0.1	-0.3	-3.0	-4.9	-3.0	-3	X							
Neuruppin	39	1042.0	stark bew.	N 4	0.1	0.1	-3.6	-5.2	-4.9	-5	4.9							
Neubrandenburg	80		wolkig	NNW 9	-0.3	-0.6	-3.4	-4.7	-3.4	-3	5.1							
Angermünde	55	1040.6	wolkenlos	NW 8	-2.0	-2.3	-3.3	-5.6	-3.8	-6	3.6		1951	15.3	24.12.1977	-21.1	21.12.1969	
Lingen	26	1041.9	bedeckt	ENE 9	-0.7	-0.8	-1.1	-2.0	-2.3	-2			1951	15.8	24.12.1977	-16.0	31.12.1978	
Münst.-Osn./Flugh.	52	1041.6	stark bew.	NE 18	-2.2	-3.3	-2.5	-3.4	-5.0	-7								
Osnabrück	97	1042.1	gef. Sprüher	E 8	-2.6	-3.4	-3.3	-4.1	-5.0	-5	0.0		1952	15.7	24.12.1977	-17.3	31.12.1978	
Bad Salzuflen	139	1042.3	stark bew.	NE 9	-4.3	-5.0	-3.5	-4.6	-5.9	-7	0.0		1935	16.3	24.12.1977	-19.5	23.12.1938	
Hannover/Flugh.	54	1042.5	bedeckt	W 2	-3.6	-3.8	-4.5	-5.3	-5.8	-5	0.1		1936	16.3	24.12.1977	-20.6	23.12.1962	
Braunschweig	88	1042.4	bedeckt	still	-4.2	-4.7	-4.8	-5.4	-6.3	-6			1891	16.5	24.12.1977	-20.9	21.12.1969	
Gardelegen	48	1043.0		still	-3.4	-4.2	-4.5	-6.6	-8.5	-10	2.5							
Magdeburg	84	1042.8	gef. Nebel	still	-3.9	-5.1	-4.8	-7.6	-8.4	-10	0.7		1947	16.0	24.12.1977	-21.7	24.12.1962	
Potsdam	99	1041.6	gef. Nebel	WNW 8	-3.2	-3.8	-3.8	-7.4	-8.2	-13	5.3	0.0	Re	1893	15.5	24.12.1977	-24.5	21.12.1969
Berlin-Temp.	49	1041.1	stark bew.	NNW 5	-2.1	-2.4	-2.2	-5.9	-7.4	-12	5.0	0.0		1876	16.0	24.12.1977	-20.5	21.12.1969
Lindenberg	112	1040.7	gef. Nebel	WNW 5	-4.7	-5.3	-2.2	-7.6	-10.1	-12	5.4	2	Re	1951	14.9	24.12.1977	-21.5	21.12.1969
Manschnow	16	1039.9	Nebel	WNW 4	-3.8	-3.9	-5.4	-9.6	-10.9	-13	4.4							
Düsseldorf/Flugh.	41	1040.3	leicht bew.	NE 11	-4.2	-5.8	0.1	-1.8	-4.3	-5			1969	16.1	24.12.1977	-15.3	31.12.1978	
Bocholt	24	1041.0	wolkenlos	ENE 11	-4.3	-5.6	-1.4	-2.2	-4.3	-5			1947	15.7	24.12.1977	-15.8	31.12.1978	
Essen	161	1040.3	leicht bew.	E 13	-4.4	-5.6	-1.2	-2.5	-4.8	-5	0.0		1935	15.8	24.12.1977	-16.7	31.12.1978	
Kahler Asten	859		wolkenlos	E 39	-4.0	-16.2	-1.7	-0.7	-4.0	-6	7.5	Re	1955	10.1	30.12.1983	-20.1	31.12.1978	
Bad Lippspringe	158	1041.6	bedeckt	SSE 4	-4.3	-5.4	-0.2	-4.0	-6.8	-9	3.6		1951	16.0	24.12.1977	-18.3	31.12.1978	
Kassel	233	1041.4	wolkig	N 13	-5.2	-7.1	-1.7	-3.9	-6.7	-8	4.6		1951	14.4	28.12.1974	-19.4	21.12.1969	
Gottingen	173	1042.2	bedeckt	NE 2	-5.9	-7.3	-3.9	-5.1	-6.8	-9			1947	15.4	24.12.1977	-24.5	30.12.1950	
Lainefelde	356	1041.6	bedeckt	ENE 5	-6.0	-5.8	0.7	-4.4	-7.9	-8	6.1		1957	13.4	24.12.1977	-22.6	21.12.1969	
Brocken	610	1040.6	gef. Sprüher	E 15	-3.2	-4.1	3.1	-4.6	-8.2	-12	6.8	0.0	8	1936	11.4	26.12.1989	-22.8	31.12.1978
Artern	166	1042.0	bedeckt	still	-5.9	-7.0	-5.5	-6.7	-6.6	-8			1954	15.0	25.12.1983	-24.2	22.12.1969	
Leipzig/Flugh.	141	1042.1	bedeckt	NNW 5	-6.8	-8.3	-3.0	-5.8	-7.6	-7	4.1		1951	14.9	24.12.1977	-21.3	21.12.1969	
Wittenberg	106	1042.0	gef. Nebel	WNW 4	-4.7	-6.0	-1.6	-6.9	-9.3	-12	5.9		1951	14.9	24.12.1977	-22.2	21.12.1969	
Oschatz	152	1041.7	bedeckt	WNW 4	-6.9	-7.9	-1.0	-6.0	-8.0	-10	5.5							
Dresden/Flugh.	227	1041.5	gef. Sprüher	WNW 5	-7.2	-8.4	0.0	-4.8	-8.7	-12	6.4	0.0	Re	1917	15.3	25.12.1983	-20.3	30.12.1950
Doberslug-Kir.	99	1041.7	bedeckt	W 4	-7.3	-8.5	-0.4	-7.3	-10.5	-14	5.5							
Cottbus	69	1041.1	bedeckt	WSW 5	-7.1	-8.7	-1.5	-8.7	-12.4	-15	6.1		1951	15.0	24.12.1977	-25.8	21.12.1969	
Görlitz	238	1040.6	gef. Sprüher	WNW 11	-7.3	-8.9	0.3	-5.7	-9.9	-13	6.4	0.0	1	1951	12.6	29.12.1974	-21.0	25.12.1961
Aachen	205	1038.6	Schn. Gries.	ENE 9	-3.7	-4.2	-0.9	-1.8	-3.7	-3	0.2	0.0		1891	16.2	21.12.1932	-16.5	30.12.1950
Nürburg	629	1039.2	wolkenlos	E 11	-6.0	-7.4	-2.7	-5.0	-6.6	-8	3.1		1947	12.3	30.12.1983	-17.3	23.12.1962	
Köln-Bonn/Flugh.	99	1039.7	bedeckt	ENE 5	-3.8	-4.3	1.1	-4.0	-6.4	-9	5.9		1957	16.6	24.12.1977	-17.7	28.12.1964	
Bendorf	132	1039.8	bedeckt	NE 4	-5.6	-6.7	1.2	-2.8	-5.9	-7	5.7		1951	16.1	21.12.1989	-13.1	21.12.1969	
Bad Marienberg	555	1038.9	wolkenlos	ENE 26	-3.1	-14.1	0.1	-3.9	-4.6	-8	6.8		1962	10.9	24.12.1977	-16.2	23.12.1962	
Giefen	195	1040.0	wolkenlos	N 5	-5.5	-7.2	-2.0	-3.4	-5.5	-7			1939	14.5	21.12.1989	-20.9	30.12.1950	
Bad Hersfeld	225	1041.5	wolkenlos	NE 8	-6.0	-8.8	-0.7	-3.2	-6.2	-8	3.1		1949	14.2	24.12.1977	-21.8	21.12.1969	
Wasserkuppe	925		wolkenlos	ENE 28	-1.1	-21.3	3.8	1.2	-1.1	-5	7.1	4	1936	9.6	29.12.1963	-19.2	27.12.1962	
Meiningen	453	1040.0	wolkenlos	N 17	-7.1	-11.2	-0.9	-5.4	-7.9	-11	3.8							
Schmücke	942		wolkenlos	NE 31	-7.4	-15.6	0.9	-0.4	-7.5	-9	7.2	23						
Erfurt/Flugh.	323		keine Meld.				-3.6											
Neuhaus a.R.	850		keine Meld.				1.5											
Gera-Leumnitz	312	1042.1	gef. Nebel	NNE 4	-7.0	-8.3	1.0	-5.2	-7.6	-7	6.5		1952	14.0	25.12.1983	-24.8	21.12.1981	
Plauen	388	1041.9		still	-8.0	-9.0	-0.1											