

Erscheint täglich
Nur Postbezug

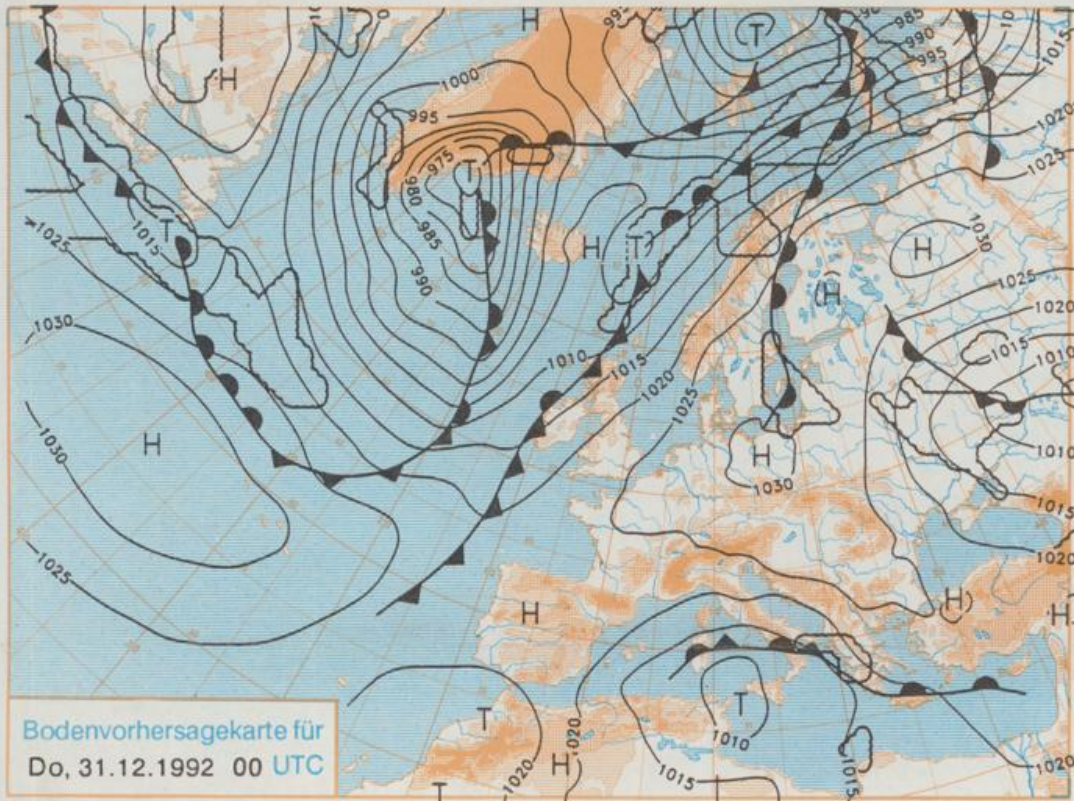
Druck und Verlag: Deutscher Wetterdienst, Zentralamt
Frankfurter Straße 135, 6050 Offenbach am Main
Postfach 10 04 65, Telefon: (069) 80 82-2225
Telex: (069) 4152871, Telefax: (069) 80 82-2484
Postgirokonto Frankfurt: BLZ 500 100 60, KfNr. 490 31-806

Schutzgebühr monatlich DM 18,-
einschließlich Versandkosten,
Einzelpreis 0,80 DM
zuzüglich Versandkosten

Jahrgang 1992

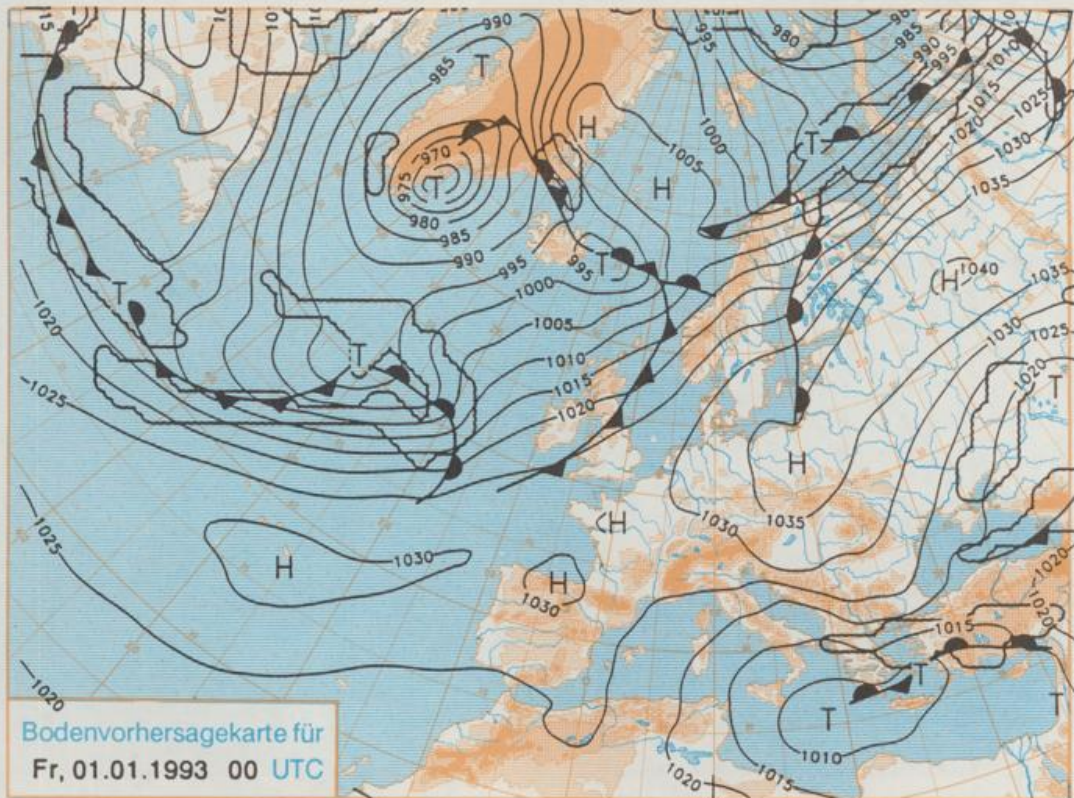
Dienstag, den 29. Dezember

Nummer 364



Bodenvorhersagekarte für
Do, 31.12.1992 00 UTC

Stereographische Projektion 1 : 60 000 000 60°N



Bodenvorhersagekarte für
Fr, 01.01.1993 00 UTC

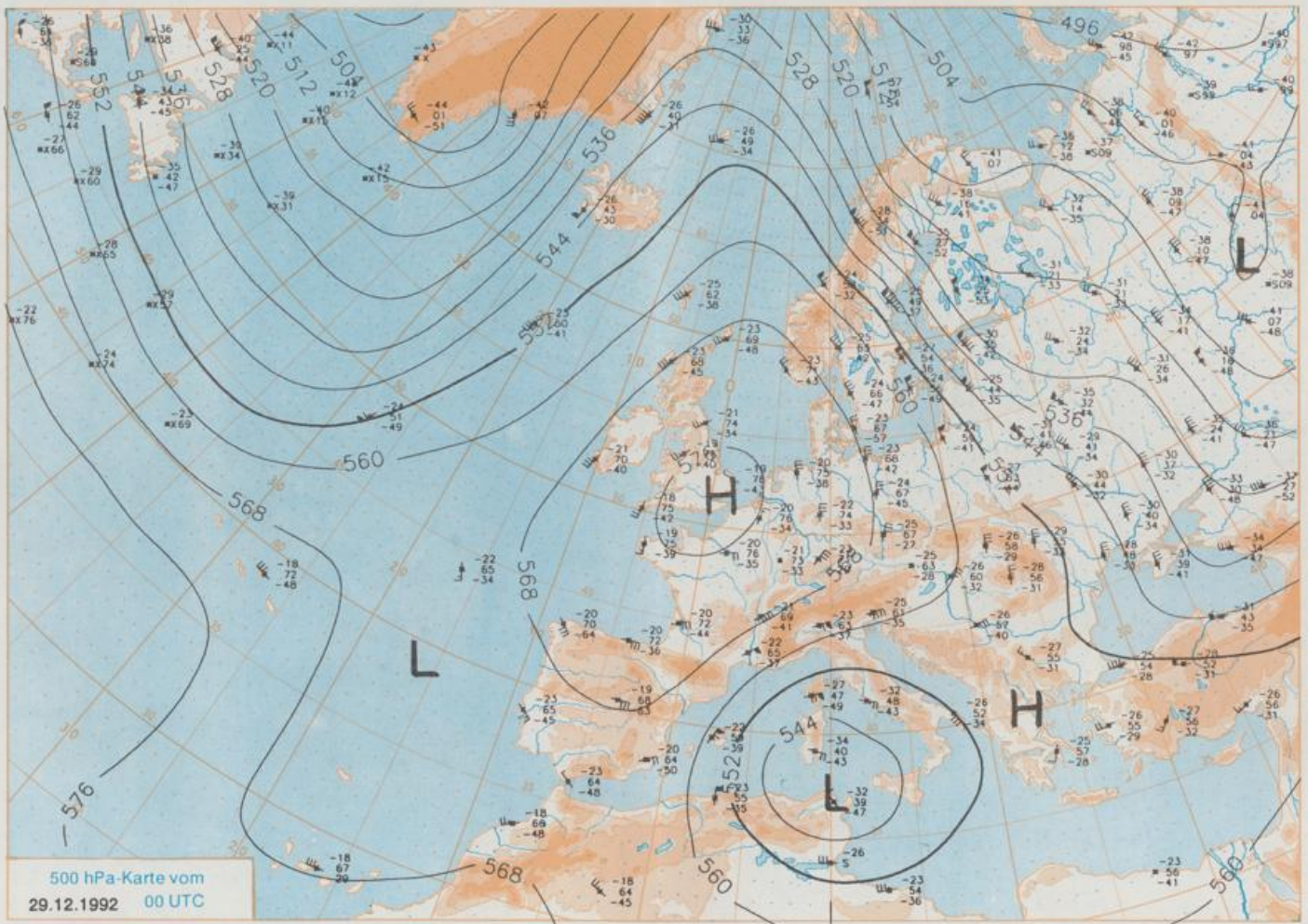
Deutschland-Vorhersage für Donnerstag, 31.12.1992

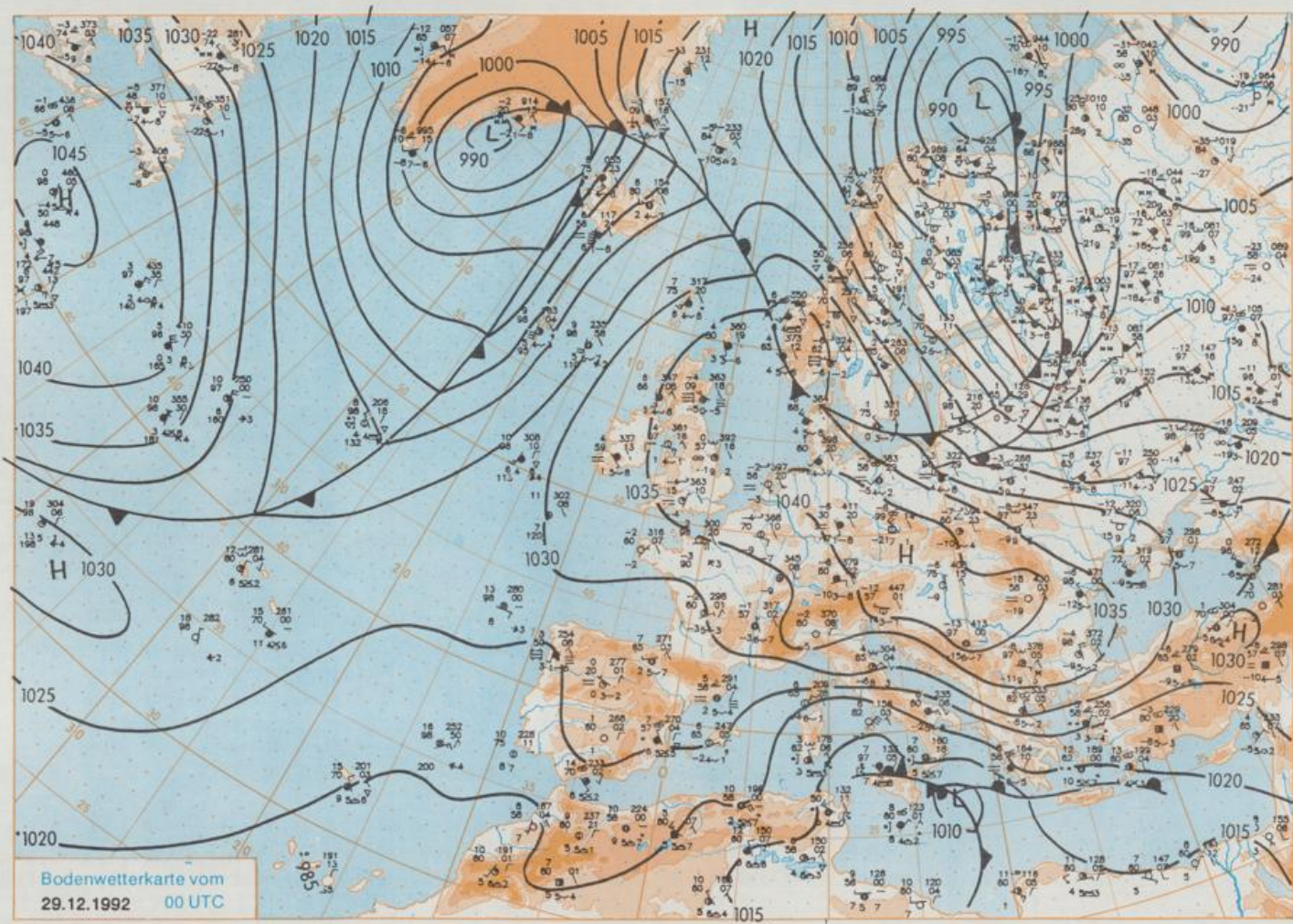
Das mitteleuropäische Hoch verlagert seinen am Dienstag 00 UTC über Österreich gelegenen Schwerpunkt nach Polen und bestimmt weiterhin mit trockener Kaltluft das Wetter in großen Teilen Deutschlands. Nur der äußerste Norden und Osten liegen im Bereich von Meeresluft.

Im äußersten Norden und Osten stark bewölkt oder nebligtrüb, jedoch weitgehend niederschlagsfrei. Tiefsttemperaturen um minus 5 Grad C. Im übrigen Deutschland meist wolkenlos, nur örtlich neblig niederschlagsfrei. Tiefsttemperaturen minus 5 bis minus 10, örtlich bis minus 15 Grad C. Höchsttemperaturen minus 5 bis null, im Westen bis plus 2 Grad C. Schwachwindig.

Weitere Aussichten für Freitag, 01.01.1993

Keine durchgreifende Wetteränderung.





Wettermeldungen von Dienstag, dem 29. Dezember 1992 06 UTC

Station	Bar.-höhe (m)	Luftdr. red.NN (hPa)	Wetter	Deutschland										Extremwerte der Lufttemperatur					
				Wind km/h	Luft 2 m	Temperaturen (Grad C)				Sonne Vort. Std.	RR 24h mm	Schnee höhe cm	in der Dekade vom 21.12. bis 31.12.						
						Tau-punkt	Max Vortag	Mittel	Min Nacht				Tmax Datum	Tmin Datum					
Helgoland	8	1036.9	stark bew.	WNW	9	4.1	-0.5	1.1	1.1	1.1	-0	0.1			1952	12.1	24.12.1977	-8.0	31.12.1978
List / Sylt	29	1035.3	stark bew.	NW	24	4.0	-0.1	3.0	2.4	3.0	3	0.1			1937	10.5	24.12.1977	-12.0	21.12.1969
Schleswig	48	1035.9	stark bew.	SW	8	0.9	-0.1	-1.3	-1.5	-1.3	-1				1947	13.7	24.12.1977	-18.1	21.12.1981
Kiel	31	1036.0	stark bew.	WSW	13	-0.3	-1.6	-1.9	-1.9	-2.6	-3				1940	14.8	24.12.1977	-15.1	21.12.1981
Arkona	42	1033.0	stark bew.	W	35	1.7	0.2	0.5	-0.9	-1.2	-1	1.7			1951	13.1	24.12.1977	-13.7	28.12.1961
Norderney	16	1037.4	leicht bew.	S	9	-3.2	-3.8	-0.2	-1.8	-3.3	-7	3.3			1947	12.6	24.12.1977	-12.7	21.12.1981
Bremerhaven	11	1037.9	stark bew.	S	11	-3.9	-4.3	0.1	-1.8	-5.0	-5	5.3	0.8	1	1949	14.0	24.12.1977	-15.6	21.12.1981
Cuxhaven	12	1037.0	stark bew.	SW	18	-2.0	-2.8	0.0	-1.9	-3.9	-8	2.8			1946	14.5	24.12.1977	-15.1	21.12.1981
Hamburg/Flugh.	16	1037.2	stark bew.	SW	9	-3.1	-3.5	0.6	-3.8	-5.6	-9	5.8			1891	15.7	24.12.1977	-18.5	31.12.1978
Lübeck	15	1036.6	stark bew.	W	4	-1.2	-2.4	-0.7	-2.6	-5.6	-5				1890	15.3	24.12.1977	-18.8	21.12.1969
Boltenhagen	17	1035.6	bedeckt	WSW	18	-0.7	-1.6	-1.0	-3.2	-3.6	-4	3.2			1951	15.7	24.12.1977	-17.5	21.12.1969
Schwerin	17	1036.9	bedeckt	SW	15	-3.0	-4.3	-2.4	-3.6	-4.1	-5				1946	15.2	24.12.1977	-20.9	21.12.1969
Warnemünde	60	1035.1	bedeckt	SW	15	-0.1	-0.8	-1.5	-2.3	-2.3	-2				1951	15.5	24.12.1977	-15.6	26.12.1961
Tatarow	50	1035.6	bedeckt	WSW	18	-2.6	-3.8	-3.6	-3.9	-3.6	-4	0.6			1947	15.2	24.12.1977	-18.1	21.12.1969
Barth	7	1033.9	bedeckt	W	21	1.5	0.5	0.8	-2.6	-1.7	-2	1.8							
Greifswald	6	1034.2	stark bew.	WSW	17	-1.7	-3.3	-1.4	-3.0	-2.6	-3	1.4			1951	14.2	24.12.1977	-17.4	22.12.1981
Ueckermünde	7	1034.5	bedeckt	WSW	18	-1.8	-3.1	0.2	-3.3	-3.8	-4	2.2							
Emden	12	1037.6	Nebel	ESE	5	-6.5	-6.8	1.0	-1.6	-6.5	-6	3.7			1947	13.6	24.12.1977	-15.0	23.12.1962
Bremen/Flugh.	5	1038.2	gef. Nebel	ENE	9	-5.2	-5.2	1.2	-2.4	-5.3	-5	5.4			1890	16.1	24.12.1977	-17.5	31.12.1978
Soltau	78	1038.8	gef. Nebel	E	5	-6.1	-6.8	0.1	-3.6	-6.2	-6	3.0			1947	15.7	24.12.1977	-20.1	31.12.1978
Boizenburg	46	1037.4	bedeckt	WSW	21	-3.5	-4.6	1.6	-3.7	-3.9	-4	2.0							
Lüchow	18	1038.5	bedeckt	W	8	-5.1	-6.1	1.5	-2.6	-5.2	-5				1954	16.5	24.12.1977	-20.4	31.12.1978
Seehausen/Altm.	23	1037.8	bedeckt	WSW	9	-5.2	-5.5	-2.6	-3.3	-5.2	-5								
Marnitz	87	1036.5	bedeckt	SW	11	-3.9	-4.6	-3.1	-4.3	-4.1	-4	X							
Neuruppin	39	1037.4	stark bew.	W	9	-4.6	-5.1	-3.4	-4.7	-4.9	-5								
Neubrandenburg	80	1035.5	bedeckt	WSW	17	-3.0	-4.2	-2.5	-4.4	-4.4	-4	2.1							
Angermünde	55	1035.6	stark bew.	WSW	24	-4.2	-5.2	0.6	-4.8	-6.1	-7	6.2			1951	15.3	24.12.1977	-21.1	31.12.1969
Lingen	26	1037.0	wolkenlos	NE	5	-5.8	-6.5	0.5	-2.3	-5.9	-7	5.9			1951	15.8	24.12.1977	-16.0	31.12.1978
Münst.-Osn./Flugh.	52	1037.1	wolkenlos	uml	2	-8.0	-8.3	0.6	-3.2	-8.0	-10	6.0							
Osnabrück	97	1037.2	wolkenlos	ENE	8	-6.4	-7.2	0.1	-3.0	-6.6	-8	6.2			1952	15.7	24.12.1977	-17.3	31.12.1978
Bad Salzuflen	139	1038.1	wolkenlos	still	9	-7.7	-8.4	1.2	-2.2	-7.7	-10	6.3			1935	16.3	24.12.1977	-19.5	23.12.1938
Hannover/Flugh.	54	1038.0	gef. Nebel	ENE	9	-7.5	-7.8	-1.4	-3.9	-8.3	-10				1936	16.3	24.12.1977	-20.6	23.12.1962
Braunschweig	88	1038.3	bedeckt	S	4	-5.0	-5.3	-1.9	-2.8	-5.0	7	0.1			1891	16.5	24.12.1977	-20.9	21.12.1969
Gardelegen	48	1038.5	bedeckt	WSW	5	-5.8	-7.0	-1.6	-3.0	-5.9	-6								
Magdeburg	84	1038.4	bedeckt	still	5	-5.3	-6.9	-1.2	-2.8	-5.5	-5				1947	16.0	24.12.1977	-21.7	24.12.1962
Potsdam	99	1037.7	bedeckt	WSW	5	-5.5	-6.2	-3.7	-4.8	-5.6	-6			Re	1893	15.5	24.12.1977	-24.5	21.12.1969
Berlin-Temp.	49	1037.3	bedeckt	WSW	13	-4.7	-5.6	-4.0	-5.0	-5.0	-5	1.6	0.0		1876	16.0	24.12.1977	-20.5	21.12.1969
Lindenberg	112	1037.3	stark bew.	WSW	8	-6.0	-7.3	-5.3	-6.7	-6.3	-6	1.2		2	1951	14.9	24.12.1977	-21.5	21.12.1969
Manschnow	16	1036.1	stark bew.	WSW	8	-4.3	-4.8	-2.4	-5.9	-6.4	-6	2.6		Re					
Düsseldorf/Flugh.	41	1036.6	wolkenlos	SE	5	-7.7	-8.9	0.7	-2.5	-8.5	-10	5.8			1969	16.1	24.12.1977	-15.3	31.12.1978
Bocholt	24	1036.5	wolkenlos	ENE	2	-7.4	-8.7	0.8	-1.8	-1.9	-10	6.1			1947	15.7	24.12.1977	-15.8	31.12.1978
Essen	161	1036.9	wolkenlos	SE	13	-3.4	-9.9	-0.2	-2.2	-5.1	-8	6.0			1935	15.8	24.12.1977	-16.7	31.12.1978
Kahler Asten	859	-	wolkenlos	ESE	22	-3.3	-35.3	-5.5	-7.0	-7.8	-10	5.3		Re	1955	10.1	30.12.1983	-20.1	31.12.1978
Bad Lippspringe	158	1037.4	wolkenlos	ENE	4	-5.7	-9.0	0.8	-2.9	-7.1	-10	6.1			1951	16.0	24.12.1977	-18.3	31.12.1978
Kassel	233	1039.1	wolkenlos	still	8	-8.4	-8.7	0.8	-3.3	-9.0	-12	6.4			1951	14.4	28.12.1974	-19.4	21.12.1969
Göttingen	173	1039.1	wolkenlos	still	8	-9.0	-10.1	0.7	-3.9	-9.0	-10	5.3			1947	15.4	24.12.1977	-24.5	30.12.1950
Leinefelde	356	1036.5	wolkenlos	still	2	-8.9	-10.0	-1.8	-4.7	-9.0	-11	4.4			1957	13.4	24.12.1977	-22.6	21.12.1969
Braunlage	610	1038.0	wolkenlos	WSW	2	-7.9	-13.4	-0.4	-5.7	-9.6	-14	6.0		8	1936	11.4	26.12.1989	-22.8	31.12.1978
Brocken	1153	-	wolkenlos	N	47	-1.3	-14.3	-3.8	-4.6	-4.1	-13	7.1		32	1951	11.6	21.12.1977	-25.0	31.12.1978
Artern	166	1038.1	bedeckt	WSW	8	-6.6	-7.6	-1.7	-3.3	-6.7	-6	0.3			1954	15.0	25.12.1983	-24.2	22.12.1969
Leipzig/Flugh.	141	1038.1	stark bew.	SW	8	-6.0	-7.6	-2.7	-3.5	-6.0	-6			0.0	1951	14.9	24.12.1977	-21.3	21.12.1969
Wittenberg	106	1038.1	bedeckt	NW	4	-5.9	-6.9	-2.8	-3.9	-5.9	-6			FI	1951	14.9	24.12.1977	-22.2	21.12.1969
Oschatz	152	1038.1	bedeckt	WSW	4	-6.2	-7.0	-2.9	-3.8	-6.3	-7								
Dresden/Flugh.	227	1038.8	stark bew.	WSW	4	-8.0	-9.3	-3.0	-3.8	-8.0	-8			Re	1917	15.3	25.12.1983	-20.3	30.12.1950
Doberlug-Kir.	99	1038.2	bedeckt	W	4	-6.0	-7.1	-3.8	-4.8	-6.0	-6								
Cottbus	69	1038.1	bedeckt	still	4	-5.8	-7.4	-3.5	-4.6	-6.1	-6				1951	15.0	24.12.1977	-25.8	21.12.1969
Görlitz	238	1038.3	bedeckt	still	8	-7.9	-6.9	-3.9	-5.1	-10.4	-12			1	1951	12.6	29.12.1974	-21.0	25.12.1961
Aachen	205	1034.8	wolkenlos	NE	9	-4.4	-9.7	0.2	-2.3	-4.7	-7	7.0			1891	16.2	21.12.1932	-16.5	30.12.1950
Nürnberg	629	1036.8	wolkenlos	ESE	15	-6.6	-11.5	-4.4	-6.2	-7.5	-9	5.9			1947	12.3	30.12.1983	-17.3	23.12.1962
Köln-Bonn/Flugh.	99	1037.1	wolkenlos	E	8	-9.6	-12.0	2.6	-4.2	-9.6	-12	6.7			1957	16.6	24.12.1977	-17.7	28.12.1964
Bendorf	132	1037.2	wolkenlos	E	2	-6.6	-8.8	1.8	-1.8	-6.7	-9	6.6			1951	16.1	21.12.1989	-13.1	21.12.1969
Bad Marienberg	555	1037.2	wolkenlos	SE	5	-6.4	-14.6	-1.6	-4.6	-8.5	-10	6.2			1962	10.9	24.12.1977	-16.2	23.12.1962
Gießen	195	1038.0	wolkenlos	N	8	-7.1	-8.0	0.7	-2.6	-7.1	-10	6.0			1939	14.5	21.12.1989	-20.9	30.12.1950
Bad Hersfeld	225	1039.0	wolig	NW	4	-0.7	-9.0	-0.3	-3.3	-7.7	-9	6.3			1949	14.2	24.12.1977	-21.8	21.12.1969
Wasserkuppe	925	-	wolkenlos	E	28	-4.2	-22.2	-4.1	-6.6	-7.1	-8	7.1		4	1936	9.6	29.12.1963	-19.2	27.