

Wetterkarte

des Deutschen Wetterdienstes - Amtsblatt des Wetteramtes München

B 7312 A

Postbezug monatlich 3,25 DM, einschl. Postgebühren.

Verlagsort: München. Erscheint täglich.

Herausgeber: Wetteramt München

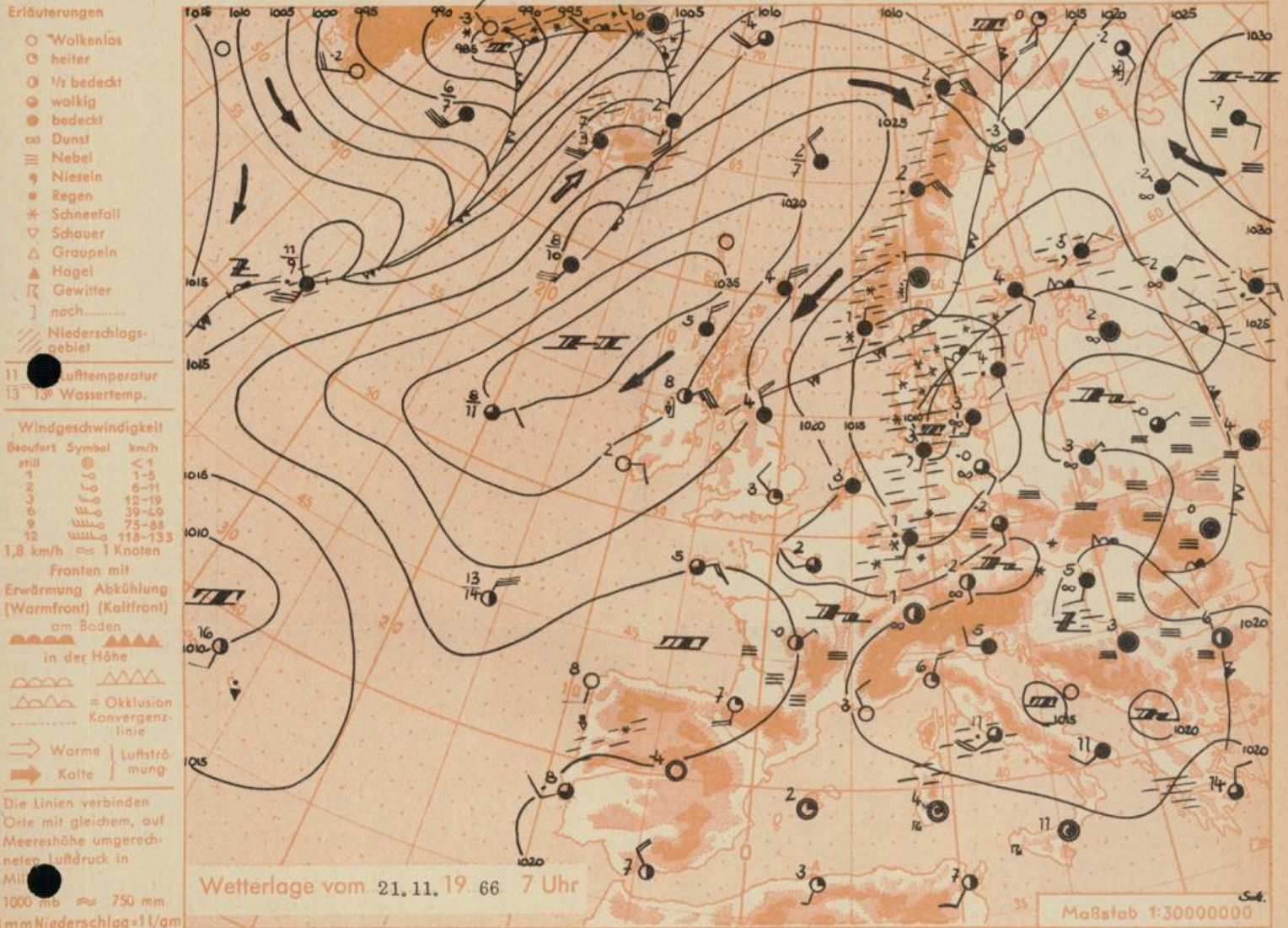
Bei unregelmäßiger Lieferung
bitte Beschwerden immer an das
Zustellpostamt richten

Druck u. Verlag: Wetteramt München,
8000 München 15, Bavariaring 10 III
Postcheck-Kto. München 876 10 Fernruf 5301 23

17. Jahrgang

Wetterbericht für Dienstag, 22. November 1966

Nummer 325



Übersicht: In Bayern herrschte am Sonntag besonders an der Donau und nördlich davon vorwiegend trübes Wetter mit geringen Niederschlägen, die meist als Schnee fielen; im Süden wurde dagegen verbreitet 4 bis 7 Stunden Sonnenschein registriert. Die Temperaturen erreichten -1 bis +3 Grad, in der Nacht kam es hauptsächlich im Süden gebietsweise zu Frost bis unter -5 Grad, während das Quecksilber im Norden vielfach über dem Gefrierpunkt blieb.

Das Tiefdruckgebiet, das am Wochenende von Ungarn zur südlichen Ostsee gezogen war, hat sich nun westwärts nach Dänemark gewandt und wird sich nun wieder nach Südwesten ausbreiten. An seinem Rande ist das Wetter besonders im südlichen Bayern schon auf geringe Entfernung sehr unterschiedlich und schwankt hier zwischen Schneefall und Aufheiterung. - Das gestern über dem mittleren Atlantik erschienene Hochdruckgebiet wird sich, ähnlich wie sein Vorgänger vor 3 Tagen, nach Mittel- und Südkandinavien ausbreiten, das jetzt bei Südost-Grönland liegende Tief entwickelt sich ost- bis nordostwärts.

Vorhersage für Dienstag

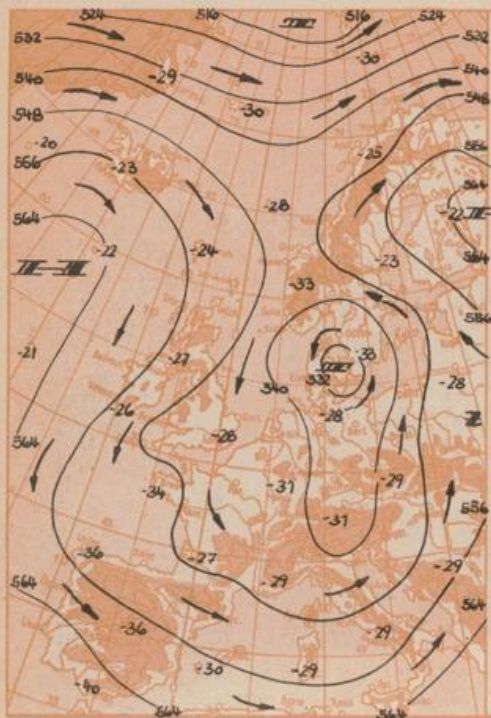
Südbayern und Donaugebiet: Zeitlich und gebietsweise sehr unterschiedliche Bewölkung und auch einzelne Niederschläge, auch im Flachland vielfach als Schnee. Tagestemperaturen mehrere Grad über dem Gefrierpunkt, nachts und morgens im allgemeinen nur leichter Frost. In den Alpen leicht föhnig, in mittleren und hohen Lagen Frostwetter. Meist nur leichter oder mässiger Wind aus Südost bis Südwest.

Weitere Aussichten: Leicht unbeständig, Temperaturen eher etwas ansteigen.

Pi.

Mitteilung an unsere Abonnenten: Infolge der Gebührenerhöhung im Postzeitungsdienst der Deutschen Bundespost sind wir leider gezwungen, ab 1. Januar 1967 die monatl. Bezugsgebühr von DM 3,25 auf DM 3,75 zu erhöhen. Diese Mehrkosten werden allein durch die obengenannte Gebührenerhöhung verursacht. Wir bitten Sie um Verständnis für diese unliebsame Maßnahme.

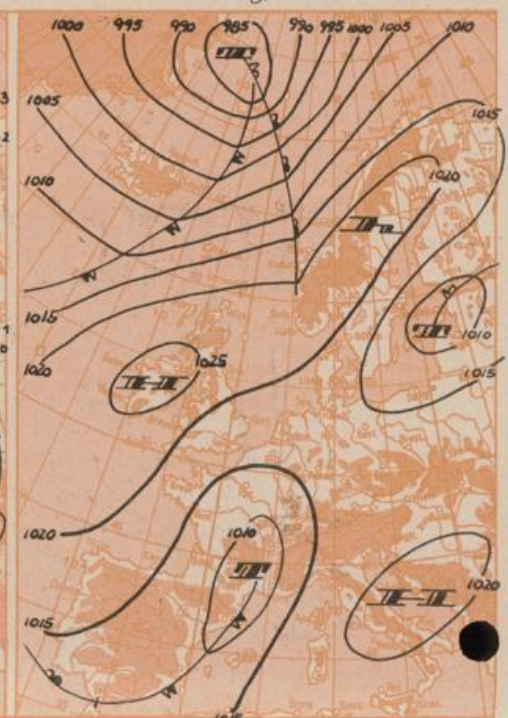
Höhenwetterkarte in ca. 5000 m Höhe
 (Höhensichtlinien der 500 mb-Fläche in Dekametern)
 am Montag, 21. Nov. 1966 1 Uhr



Dreistündige Druckänderung von 4 - 7 Uhr
 und bisherige Zugrichtung der Druckänderungsgebiete
 am Montag, 21. Nov. 1966



Vorhersagekarte für
 Dienstag, 22. November 1966



Maßstab 1:5000000

Beobachtungen von	Seehöhe m	Sonntag, 20. 11. 66 19 Uhr			Montag, 21. November 1966 7 Uhr			13 Uhr			höchste tiefste Temperatur 7-19 h 19-7 h		tiefste Temp. a. Boden 21-7 h		Sonnenscheindauer in Std.		Niederschlag in mm v. 7-7 h		Schneehöhe in cm 7 h	
		Temp. °C	Wind (Bft.)	Wetter	Temp. °C	Wind (Bft.)	Wetter	Temp. °C	Wind (Bft.)	Wetter	20.	20/21.	20/21.	20.	20/21.	21.				
Gr. Falkenstein □	1308	-7	SW2	∞	○	-7	SW2	∞	●	865	649	-6	SW2	∞	●	-4	-7	-9	2,9	38
Passau (Oberhaus)	408	-2	N 1	∞	●	-2	NNE1	∞	●	970	727	-0	C	∞	●	-1	-3	-3	.	8
Kempten	705	-2	SSE1	∞	●	-2	S 1	∞	●	935	701	1	SW2	∞	●	0	-4	-6	.	7
Augsburg	480	0	S 2	∞	●	0	SW3	∞	●	958	718	2	WSW3	∞	●	2	-1	-2	4,6	.
München-Stadt	522	0	S 1	∞	●	-2	S 1	∞	●	953	715	3	SW3	∞	●	3	-5	-5	5,8	.
Mühldorf	400	-1	ESE1	∞	●	-2	SSE1	∞	●	969	727	2	ENE1	∞	●	-1	-2	-4	.	Fl.
Oberstdorf	812	-1	S 1	∞	●	-4	S 1	∞	●	922	692	1	SW1	∞	●	0	-7	-13	4,0	17
Garmisch-Partenk	704	-1	C	∞	●	-3	SE2	∞	●	934	701	2	S 1	∞	●	3	-5	-8	5,3	8
Bad Tölz	654	-5	SE1	∞	●	-1	SW1	∞	●	940	705	2	SSW2	∞	●	-0	-4	-8	6,8	10
Berechtesgaden	542	-0	C	∞	●	-1	C	∞	●	716	955	4	SE1	∞	●	2	-1	-2	1,4	2 7
Hohenpeißenberg □	977	-3	WSW3	∞	●	-4	WSW4	∞	●	902	677	-1	SW4	∞	●	0	-5	-8	6,4	0,7 18
Wendelstein □	1833	-9	NNW3	∞	●	-9	WSW3	∞	●	810	607	-7	SW4	∞	●	-4	-10	-10	4,0	50
Zugspitze □	2962	-14	C	∞	●	-16	WNW4	∞	●	697	523	-15	NW3	∞	●	-13	-17	X	5,0	0,4 145
Würzburg	260	2	SE2	∞	●	1	S 3	∞	●	X	X	2	SSW3	∞	●	2	1	0	1,9	1
Nürnberg	312	1	SSE2	∞	●	1	S 2	∞	●	X	X	2	SSW2	∞	●	2	-0	-2	.	0,2 1
Hof	568	-1	S 2	∞	●	-2	S 3	∞	●	X	X	-0	S 3	∞	●	-0	-2	-3	.	0,1 4
Regensburg	339	-1	SSE3	∞	●	-1	SE3	∞	●	X	X	1	SSW2	∞	●	-0	-2	-2	.	2
Ulm	482	0	SSW2	∞	●	1	SSW3	∞	●	X	X	1	SSW3	∞	●	2	-1	-1	3,1	0,0
Friedrichshafen	407	2	W 3	∞	●	3	SW4	∞	●	X	X	5	WSW4	∞	●	4	2	1	2,7	0,2
Freiburg/Brsg.	286	2	S 3	∞	●	2	SSW3	∞	●	X	X	5	SW4	∞	●	4	2	2	0,1	1
Feldberg-Schwarzw. □	1496	-7	SW5	∞	●	-6	SW6	∞	●	X	X	-5	SW6	∞	●	-6	-7	-8	.	3 42
Stuttgart	401	1	SW3	∞	●	1	SSW3	∞	●	X	X	3	SW4	∞	●	3	0	0	1,0	0,1 Fl.
Frankfurt/Main	112	2	S 3	∞	●	1	SSW3	∞	●	X	X	2	SSW2	∞	●	3	1	0	.	3
Essen	128	2	W 1	∞	●	3	N 3	∞	●	X	X	3	WSW2	∞	●	2	-2	1	.	9
Hannover	52	3	S 3	∞	●	3	SSW2	∞	●	X	X	3	WSW2	∞	●	4	2	2	0,1	.
Hamburg	16	4	SW2	∞	●	3	SSW2	∞	●	X	X	2	SW1	∞	●	4	3	3	.	0,6
Norderney	72	4	C	∞	●	4	SSW3	∞	●	X	X	4	ESE2	∞	●	5	4	3	.	10
Berlin-Dahlem	58	2	S 2	∞	●	-0	SE2	∞	●	X	X	3	SW2	∞	●	4	-1	-3	0,7	.

Beobachtungen am	Erdbodentemperaturen heute früh in einer Tiefe von				Luftdruck reduziert auf NN in mb	München-Riem Messungen in der freien Atmosphäre am 21. November 1966 1 Uhr													
	21. 11. 66 7 h	10 cm	20 cm	50 cm		100 cm	Höhe in km über NN												
München-Riem	1,2	2,2	4,6	6,8	1019,5	0,5	0,8	1,0	2,0	3,0	4,0	5,0	7,9	8,2	10,0	13,3	19,8	-	-
Passau	1,2	2,4	5,2	8,4	1020,1	Wind-Richtung													
						S	SSW	SSW	SW	SE	SW	SW	SSW	SSW	SW	SW	SW		
Mühldorf	1,3	2,3	4,7	7,4	1016,2	Wind km/h													
						5	20	20	30	20	25	25	40	25	30	25	25		
Kempten	1,5	2,2	4,8	7,1	1020,6	Temp. in °C													
						-4	0	-2	-9	-14	-21	-29	-53	-54	-48	-48	-54		
Temp. in °C						Rel. Feuchte (%)													
gestern: Temp. in °C						94 69 69 73 78 77 75 68 - - - - - - - - - - -													
Temporaturtagessmittel am						-4 0 -3 -9 -14 -21 -29 -53 -53 -48 -49 -57													
Wert						20-11.66 normal													
Augsburg						Auf- und Untergang am 22. 11. 66 in München													
München-Riem						Mondphase: Dauer des bürgerlichen Dämmerung: 39 Min.													

Bemerkungen: