

# Wetterkarte

des Deutschen Wetterdienstes - Amtsblatt des Wetteramtes München

B 7312 A

Postbezug monatlich 3,25 DM, einschl. Postgebühren.  
Verlagsort: München. Erscheint täglich.

Bei unregelmäßiger Lieferung  
bitte Beschwerden immer an das  
Zustellpostamt richten

Druck u. Verlag: Wetteramt München,  
8000 München 15, Bavariaring 10 III  
Postcheck-Kto, München 87610 Fernruf 530123

Herausgeber: Wetteramt München

17. Jahrgang

Wetterbericht für

Samstag, 26. November 1966

Nummer 329

## Erläuterungen

- Wolkenlos
- heiter
- 1/2 bedeckt
- wolkig
- bedeckt
- Dunst
- Nebel
- Niesel
- Regen
- Schneefall
- Schauer
- Graupeln
- Hagel
- Gewitter
- ] nach .....
- /// Niederschlagsgebiet

- 11 Lufttemperatur
- 13 Wassertemp.

Windgeschwindigkeit

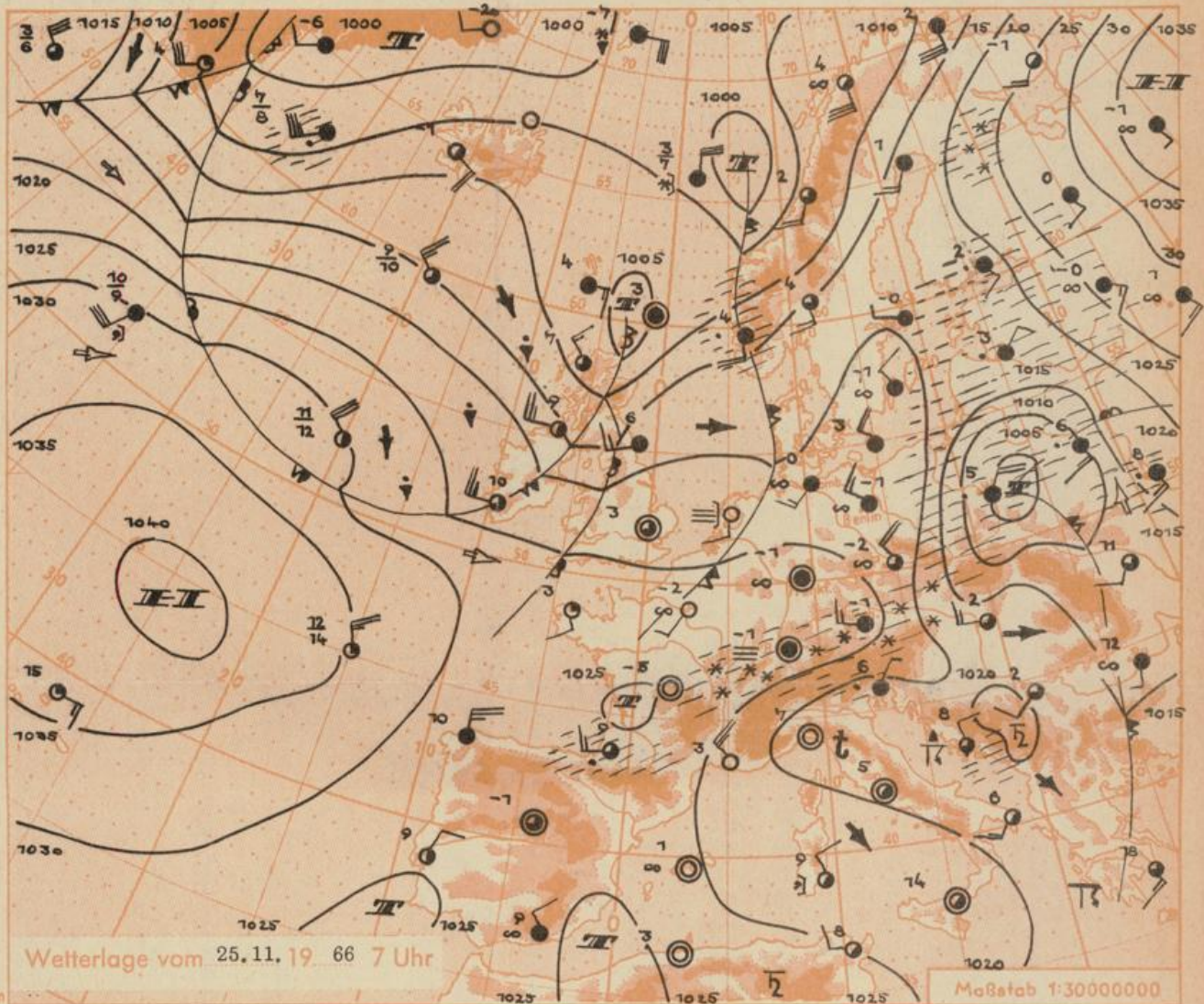
Beaufort	Symbol	km/h
still	○	< 1
1	○	1-5
2	○	6-11
3	○	12-19
4	○	20-27
5	○	28-33
6	○	34-40
7	○	41-49
8	○	50-58
9	○	59-67
10	○	68-76
11	○	77-87
12	○	88-100

1,8 km/h ≈ 1 Knoten

- Fronten mit Erwärmung - Abkühlung (Warmfront) (Kaltfront) am Boden in der Höhe
- = Okklusion
  - = Konvergenzlinie
  - = Warme Luftströmung
  - ← = Kalte Luftströmung

Die Linien verbinden Orte mit gleichem, auf Meereshöhe umgerechneten Luftdruck in Millibars

1000 mb ≈ 750 mm  
1 mm Niederschlag = 1 l/qm



**Übersicht:** Unter dem Einfluss des Tiefdruckgebietes, das unter leichter Verstärkung von der Adria nach Polen gezogen ist und sich nun nordostwärts entfernen wird, ist es im südlichen Bayern zu verbreiteten und vielfach recht ergiebigen Schneefällen gekommen. Zeitweise gingen die Niederschläge im östlichen Alpenvorland gestern Nachmittag auch in Sprühregen über, der zu kräftiger Glatteisbildung führte. Die Schneedecke ist seit gestern besonders in den Alpen, teilweise aber auch nach Osten zu beträchtlich angewachsen (Passau: 32 cm!). Die Temperaturen stiegen nur nördlich der Donau etwas über den Gefrierpunkt an, sonst hielten sie sich meist um -1 Grad und lagen heute früh nur wenig darunter.

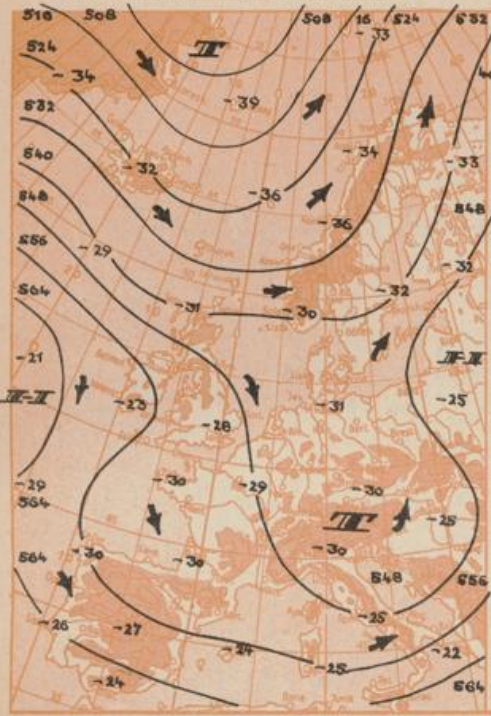
Vor der Annäherung neuer Tiefdruckstörungen, die sich über die Nordsee hinweg südostwärts ausbreiten werden, wird vorübergehend leichter Hochdruckeinfluss von Frankreich auf Süddeutschland übergreifen.

### Vorhersage für Samstag und Sonntag

**Südbayern und Donaugebiet:** Teils aufklarend, teils stark bewölkt und besonders späterhin wieder zeitweilige Niederschläge, gebietsweise noch mit Schnee. Tagestemperaturen allmählich etwas ansteigend, nachts und morgens je nach örtlicher Bewölkung leichter oder mässiger Frost, in einzelnen Alpentälern auch bis etwa -10 Grad; in höheren Alpenlagen Frostmilderung. Nur schwacher oder mässiger Wind aus Süd bis West.

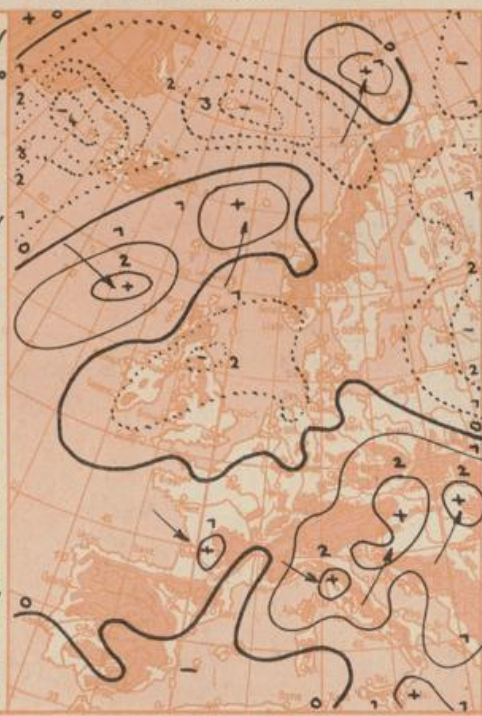
### Höhenwetterkarte in ca. 5000 m Höhe

(Höhenschichtlinien der 500 mb-Fläche in Dekametern)  
am Freitag, 25. Nov. 1966 1 Uhr



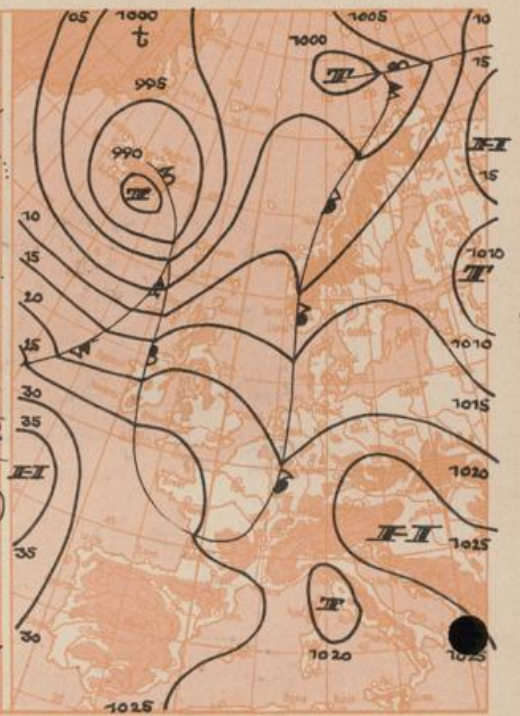
### Dreistündige Druckänderung von 4 - 7 Uhr

und bisherige Zugrichtung der Druckänderungsgebiete  
am Freitag, 25. Nov. 1966



### Vorhersagekarte für

Samstag, 26. November 1966 7 Uhr



Maßstab 1:5000000

Beobachtungen von (□ = Bergstationen)	Seehöhe m	Donnerst., 24. 11. 66 19 Uhr			Freitag, 25. November 1966 7 Uhr			13 Uhr			höchste-tiefste Temperatur 7-19 h (19-7 h)		Niederschlag in mm x, 7-7 h	Schneehöhe in cm 7 h	
		Temp. °C	Wind (Bft.)	Wetter	Temp. °C	Wind (Bft.)	Wetter	Temp. °C	Wind (Bft.)	Wetter	24. 24/25.	24/25.			
Gr. Falkenstein □	1308	-5	NNE4	☁*	-6	NW3	☁	871 654	-6	SW3	☁	-4 -6	-7	8	39
Passau (Oberhaus)	408	-1	W 3	☁*	-1	W 2	☁	977 733	-1	W 1	☁*	-0 -1	x	24	32
Kempten	705	-2	NW1	☁*	-3	SSW1	☁*	942 707	-0	S 1	☁	-2 -3	-3	13	25
Augsburg	480	-1	WNW3	☁	-1	WNW2	☁	966 725	1	W 2	☁	-1 -1	-1	0,5	1
München-Stadt	522	-2	WNW3	☁	-1	W 3	☁*	962 721	0	SSW2	☁	-1 -2	-4	4	4
Mühldorf	400	-1	W 3	☁*	-1	W 1	☁*	977 733	0	W 2	☁	-0 -2	-1	10	12
Oberstdorf	812	-2	C	☁*	-4	C	☁*	929 697	-2	NNE1	☁	-0 -4	x	10	28
Garmisch-Partenk	704	-2	N 1	☁*	-3	C	☁*	941 706	-1	N 1	☁	-2 -3	-4	15	25
Bad Tölz	654	-3	WNW2	☁*	-2	W 1	☁*	948 711	-0	W 1	☁*	-2 -3	x	13	23
Berchtesgaden	542	-1	SW2	☁*	-2	C	☁*	962 721	0	ENE2	☁	-1 -2	-3	8	17
Hohenpeißenberg □	977	-5	WNW4	☁	-4	WNW3	☁*	910 682	-3	SW1	☁	-4 -5	-5	9	25
Wendelstein □	1833	-10	NW5	☁	-10	WNW3	☁*	815 612	-10	WSW3	☁	-8 -11	-11	30	70
Zugspitze □	2962	-17	N 3	☁	-17	N 5	☁*	702 526	-14	SE4	☁	-12 -17	x	23	130
Würzburg	260	1	NW2	☁	0	NW2	☁	x x	2	W 3	☁	1 0	-0	.	.
Nürnberg	312	0	NW3	☁	1	WNW2	☁	x x	2	W 2	☁	0 -0	-0	.	.
Hof	568	-2	NNW3	☁	-2	NW3	☁	x x	-2	W3	☁	-2 -3	-3	.	3
Regensburg	337	-1	NW3	☁*	-0	NW2	☁	x x	1	W 1	☁	0 -1	-1	.	3
Ulm	482	-1	NNW2	☁	-1	WSW2	☁	x x	1	WSW2	☁	-1 -2	-2	0,5	.
Friedrichshafen	407	1	WNW3	☁*	-0	NNW1	☁*	x x	2	E 1	☁*	1 -1	x	19	14
Freiburg/Brsg.	286	0	C	☁	0	C	☁	x x	1	C	☁*	0 -1	-3	4	2
Feldberg-Schwarzw. □	1496	-7	NNW5	☁*	-8	NNE1	☁	x x	-6	WSW1	☁*	-5 -8	-8	6	55
Stuttgart	401	-0	NW2	☁	0	WSW2	☁	x x	2	WNW1	☁	-0 -0	-1	.	.
Frankfurt/Main	112	1	NW2	☁	-1	C	☁	x x	3	SSW3	☁	4 -2	-8	0,4	.
Essen	128	-1	SW1	☁	1	SSW2	☁	x x	4	SW3	☁	2 -1	-1	0,5	.
Hannover	52	1	NW2	☁	0	WSW2	☁	x x	4	WSW3	☁	1 -1	-0	.	.
Hamburg	16	-0	N 2	☁	0	SW3	☁	x x	2	WSW3	☁	1 -1	-1	.	.
Norderney	22	1	SSW3	☁	2	S 4	☁	x x	4	SSW4	☁	3 -0	0	0,1	.
Berlin-Dahlem	58	-1	N 3	☁	-1	WNW3	☁	x x	-0	W 3	☁*	0 -1	-1	0,0	.

Beobachtungen am 25.11.66 7 h	Erdbodentemperaturen heute früh in einer Tiefe von				Luftdruck reduziert auf NN in mb	München-Riem Messungen in der freien Atmosphäre am 25. November 1966 Uhr														
	10 cm	20 cm	50 cm	100 cm		Höhe in km über NN	0,5	1,0	1,5	1,7	2,0	3,0	5,0	7,5	9,1	10,0	16,0	19,7	25,1	-
München-Riem	0,9	1,7	3,7	6,2	1027,1	Wind-Richtung	W	W	WNW	NNW	NNW	N	NE	SE	S	SW	SW	SW	WSW	-
Passau	0,8	1,8	4,7	7,8	1025,1	Wind km/h	20	35	35	35	35	30	25	25	35	20	45	55	130	-
Mühldorf	0,8	1,5	4,0	6,8	1026,2	Temp. in °C	-1	-5	-8	-8	-9	-14	-26	-47	-61	-54	-54	-60	-63	-
Kempten	1,2	1,8	4,3	6,5	1028,8	Rel. Feuchte (%)	95	100	100	95	93	85	77	72	67	-	-	-	-	-
						gestern Temp. in °C	-2	-6	0	-1	-1	-11	-26	-47	-55	-53	-53	-56	-	-
						Temperaturtagessmittel am 24. 11. 66	Wert		normal		Auf- und Untergang am 26. 11. 66 in München									
						Augsburg	-1,4	1,5	Mondphase:		7,36		16,26		15,42		6,54(27)		Dauer der bürgerlichen Dämmerung: 39 Min.	
						München-Riem	-1,7	1,0	2 Tage vor Vollmond											

Bemerkungen: