

Wetterkarte

des Deutschen Wetterdienstes — Amtsblatt des Wetteramtes München

B 7312 A

Postbezug monatlich 3,75 DM, einschl. Postgebühren.

Verlagsort: München. Erscheint täglich.

Herausgeber: Wetteramt München

Bei unregelmäßiger Lieferung
bitte Beschwerden immer an das
Zustellpostamt richten

Druck u. Verlag: Wetteramt München,

8000 München 15, Bavariaring 10 III

Postcheck-Kto. München 87610 Fernruf 530123

18. Jahrgang

Wetterbericht für Mittwoch, 1. Februar 1967

Nummer 31

Erläuterungen

- Wolkenlos
- heiter
- 1/4 bedeckt
- wolkig
- bedeckt
- ∞ Dunst
- ≡ Nebel
- ⊙ Niesel
- ⊙ Regen
- * Schneefall
- ▽ Schauer
- △ Graupeln
- △ Hagel
- ⊙ Gewitter
-] nach.....
- /// Niederschlagsgebiet

11 Lufttemp.
13 Wassertemp.

Windgeschwindigkeit

Beaufort	Symbol	km/h
still	○	< 1
1	○	1-5
2	○	6-11
3	○	12-19
4	○	20-29
5	○	30-39
6	○	40-49
7	○	50-59
8	○	60-69
9	○	70-79
10	○	80-89
11	○	90-99
12	○	100-117
13	○	118-133

1,8 km/h ≈ 1 Knoten

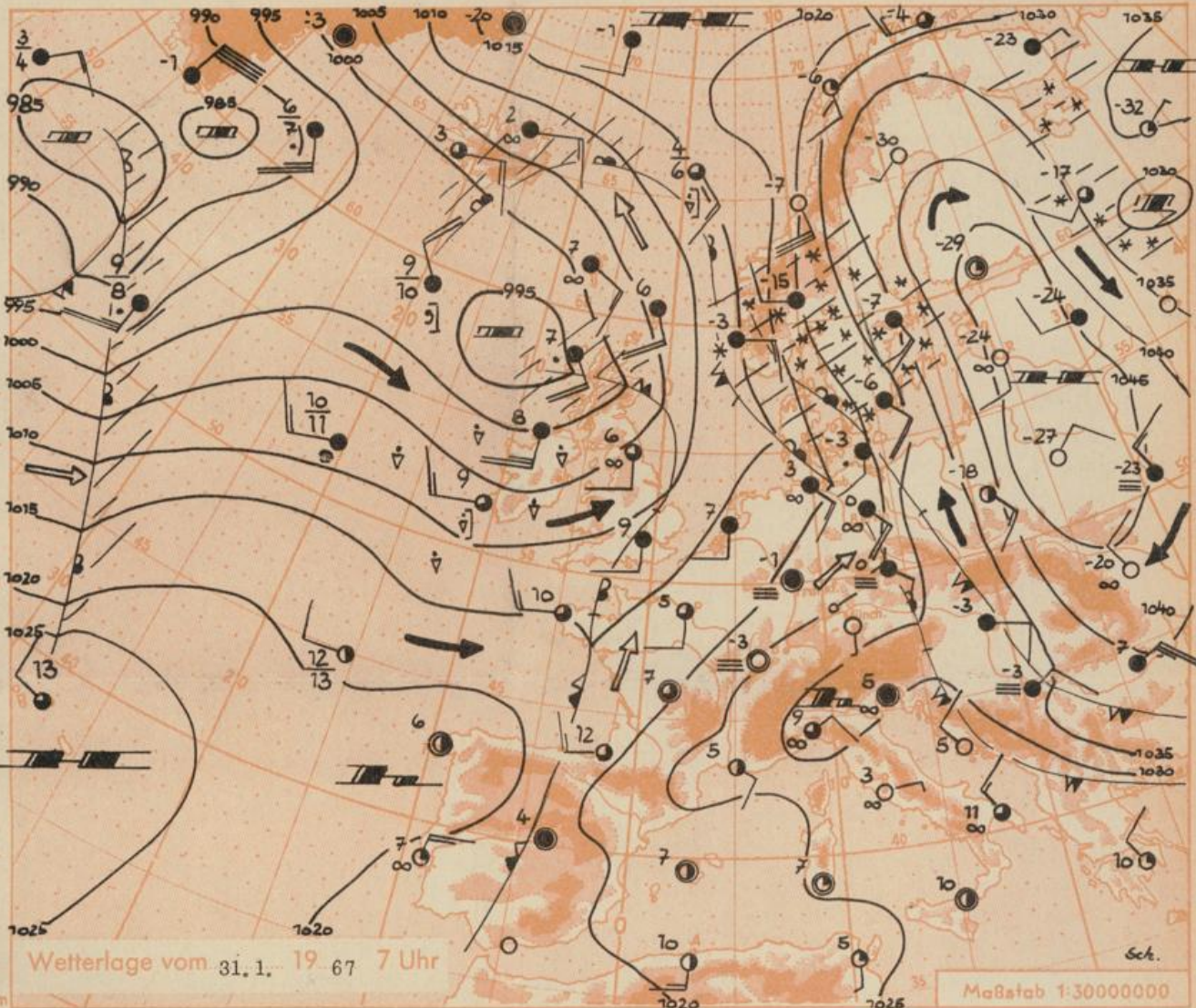
Fronten mit Erwärmung Abkühlung (Warmfront) (Kaltfront)

- 2m Bdn
- in der Höhe
- = Okklusion
- = Konvergenzlinie
- Warme Luftströmung
- ← Kalte Luftströmung

Die Linien verbinden Orte mit gleichem, auf Meereshöhe umgerechneten Luftdruck in Millibars

100 Millibars ≈ 750 mm

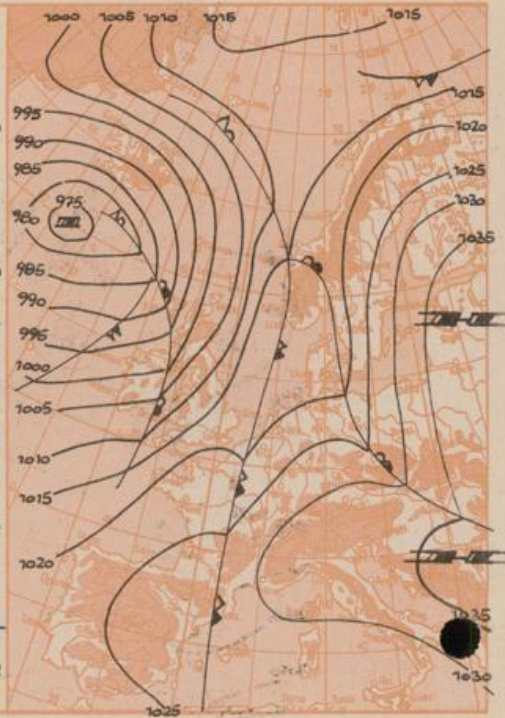
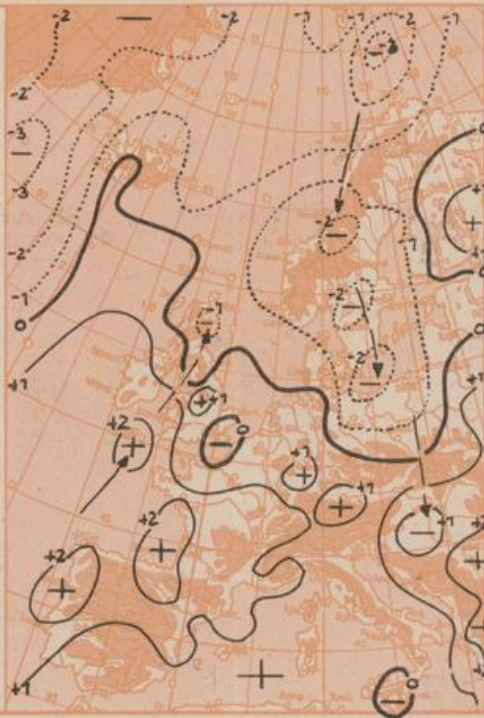
1 mm Niederschlag = 1 l/qm



Höhenwetterkarte in ca. 5000 m Höhe
(Höhenschichtlinien der 500 mb-Fläche in Dekametern)
am Dienstag, 31. Januar 1967 7 Uhr

Dreistündige Druckänderung von 4 - 7 Uhr
und bisherige Zugrichtung der Druckänderungsgebiete
am Dienstag, 31. Januar 1967

Vorhersagekarte für
Mittwoch, 1. Februar 1967 7 Uhr



Maßstab 1:5000000

Beobachtungen von (□ = Bergstationen)	See- höhe m	Montag, 30.1.67 19 Uhr			Dienstag, 31. Januar 1967 7 Uhr			13 Uhr			höchste Werte Temperatur 7-19h 19-7h		niedrigste Temp. Boden 21-7h		Sonnen- schei- ndauer in Std.	Nieder- schlag in mm 7-7h	Schnee- höhe in cm 7h
		Temp. °C	Wind (Bft.)	Wetter	Temp. °C	Wind (Bft.)	Wetter	Temp. °C	Wind (Bft.)	Wetter	30.	30/31	30/31	30.	30/31	31.	
		Luftdruck in Stationshöhe mb		mm		Temp. °C		Wind (Bft.)		Wetter							
Gr. Falkenstein □	1308	3	SE3	☉	5	SE3	☉	874	656	8	SSE3	☉	8	2	0	7,5	190
Passau (Oberhaus)	408	7	ENE3	☉	-0	C	☉	976	732	2	C	☉	11	-0	3	5,5	Fl.
Kempten	705	3	E2	☉	0	SE2	☉	941	706	9	S2	☉	14	-2	4	7,7	Fl.
Augsburg	480	8	ESE2	☉	-1	W1	☉	964	723	4	NNW1	☉	13	-1	-2	7,2	
München-Stadt	522	10	E2	☉	0	S1	☉	959	720	10	C	☉	13	-0	-2	6,2	
Möhdorf	480	5	E1	☉	-2	C	☉	976	732	5	ESE1	☉	10	-2	-5	6,4	
Oberstdorf	812	1	S1	☉	-3	S1	☉	928	696	8	C	☉	11	-3	-8	-7,0	38
Garmisch-Partenk.	704	4	S2	☉	3	SE1	☉	940	705	11	C	☉	15	2	-1	7,4	26
Bad Tölz	1654	4	SE1	☉	-1	SE1	☉	946	710	8	SE1	☉	12	-1	-4	6,8	3
Berchtesgaden	542	1	C	☉	-3	C	☉	961	721	8	C	☉	11	-3	-6	5,9	19
Höhenpeißenberg □	977	9	E3	☉	5	W3	☉	909	682	11	S1	☉	14	5	-1	8,4	24
Wendelstein	1834	6	SSW4	☉	7	S2	☉	820	605	7	SW3	☉	8	5	0	6,4	240
Zugspitze □	2962	-2	W4	☉	-2	W5	☉	711	534	-2	W4	☉	-2	-3	X	8,5	260
Würzburg	260	2	NW1	☉	-1	WSW1	☉	X	X	4	ESE1	☉	4	-1	-3	0,2	
Nürnberg	312	7	E2	☉	1	E2	☉	X	X	6	SE2	☉	14	-2	-3	5,6	
Hof	568	3	SSE3	☉	0	S4	☉	X	X	1	S4	☉	9	-0	-1	4,3	
Regensburg	339	5	SE2	☉	-1	WNW1	☉	X	X	1	ESE1	☉	8	-1	-3	4,7	
Ulm	482	6	NW2	☉	-2	SSW2	☉	X	X	5	S3	☉	12	-2	-3	7,0	
Friedrichshafen	407	4	C	☉	-1	N1	☉	X	X	1	W1	☉	8	-1	-4	7,4	
Freiburg/Birsg.	286	8	SSW2	☉	1	NNE1	☉	X	X	9	C	☉	13	1	-2	8,0	
Feldberg-Schwarzw. □	1496	9	SSW3	☉	7	NW2	☉	X	X	5	WSW6	☉	10	7	-6	8,4	150
Stuttgart	401	10	WSW1	☉	0	C	☉	X	X	8	C	☉	13	0	-2	6,6	
Frankfurt/Main	112	6	NNE1	☉	-1	C	☉	X	X	4	SW2	☉	11	-1	-4	0,5	
Essen	128	12	S4	☉	8	SSW4	☉	X	X	10	SSW4	☉	12	8	6	0,2	
Hannover	52	7	ESE5	☉	3	ESE3	☉	X	X	9	S3	☉	9	2	1		
Hamburg	16	2	SE4	☉	3	SE4	☉	X	X	5	SSE3	☉	5	2	2		0,0
Norderney	22	8	SE4	☉	6	S4	☉	X	X	7	S4	☉	8	6	5		
Berlin-Dahlem	58	1	ESE4	☉	0	SE4	☉	X	X	3	SE3	☉	4	0	-0		0,0

Beobachtungen am	Erdbodentemperaturen heute früh in einer Tiefe von				Luftdruck reduziert auf NN in mb	München-Riem Messungen in der freien Atmosphäre am 31. Januar 1967 1 Uhr														
31.1.67 7h	10 cm	20 cm	50 cm	100 cm		Höhe in km über NN	0,5	1,1	2,0	3,0	5,0	7,5	10,0	12,5	15,0	19,0	22,0			
München-Riem	1,2	1,8	2,9	3,5	1025,2	Wind-Richtung	SE	SE	S	W	WNW	W	WSW	WNW	W	WSW				
Passau	1,1	2,0	2,2	3,2	1025,7	Wind km/h	5	5	10	15	20	25	55	60	85	100	50			
Möhdorf	1,0	1,7	2,7	3,3	1024,3	Temp. in °C	-1	12	6	-2	-17	-35	-56	-71	-66	-62	-61			
Kempten	1,1	1,1	2,1	3,0	1025,7	Rel. Feuchte (%)	92	30	24	37	60	67	72							
						gestern Temp. in °C	-2	8	2	-4	-17	-35	-55	-71	-64	-61	-57			
						Temperaturtagesmittel am	30.1.67				Auf- und Untergang				Sonne:		Mond:			
						Augsburg	5,0	-1,6	Wert normal				am 1. Febr. in München				7,43	17,12	-	10,43
						München-Riem	4,8	-1,8	Mondphase:				Dauer der bürgerlichen Dämmerung:				37 Min.			
Bemerkungen:																				