

# Wetterkarte

des Deutschen Wetterdienstes - Amtsblatt des Wetteramtes München

B 7312 A

Postbezug monatlich 3,75 DM, einschl. Postgebühren.  
Verlagsort: München. Erscheint täglich.

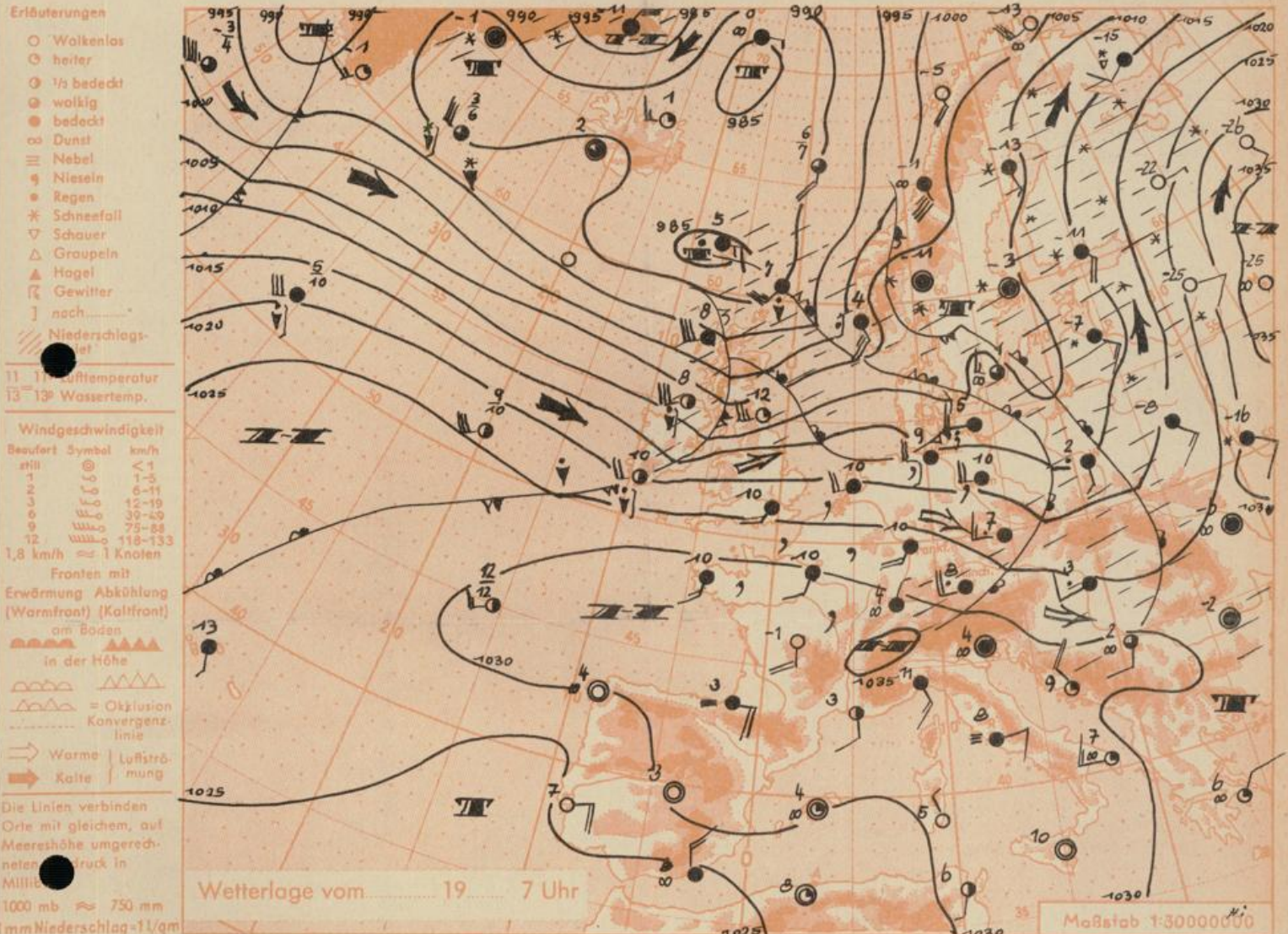
Bei unregelmäßiger Lieferung  
bitte Beschwerden immer an das  
Zustellpostamt richten.

Druck u. Verlag: Wetteramt München,  
8000 München 15, Bavariaring 10 III  
Postfach-Kto. München 87610 Fernruf 530123

18. Jahrgang

Wetterbericht für Samstag, 4. Februar 1967

Nummer 34



**Übersicht:** Seit Donnerstag hat sich der Zustrom milder Meeresluft wieder verstärkt. In allen Höhenlagen ist Erwärmung eingetreten. Die Frostgrenze, die am Donnerstag bei 1200 bis 1500 m lag, ist bis 2000 m gestiegen. Das Zusammentreffen der einströmenden milden Meeresluft mit der vorgelagerten höhenkälteren hat in Südbayern zu einigen Niederschlägen Anlaß gegeben. Die Nachttemperaturen sanken nur in den Gebirgstälern, in denen es zeitweise aufklarte, bis in Gefrierpunktnähe; im übrigen lagen die Tiefstwerte meist oberhalb 5 Grad. Zwischen der langgestreckten Hochdruckzone, die von den Azoren über Südfrankreich bis nach Italien reicht, und dem umfangreichen Tief zwischen Südgrönland und Skandinavien, bleibt die lebhaft westliche Luftströmung nach Mitteleuropa bestehen. Dabei wird späterhin auch wieder etwas kältere Meeresluft vom Nordatlantik in die Strömung einbezogen. Da vom Westatlantik weitere Störungen folgen, ist auch in den nächsten Tagen mit Zustrom von Meeresluft aus Westen zu rechnen.

**Vorhersage für Samstag und Sonntag:**

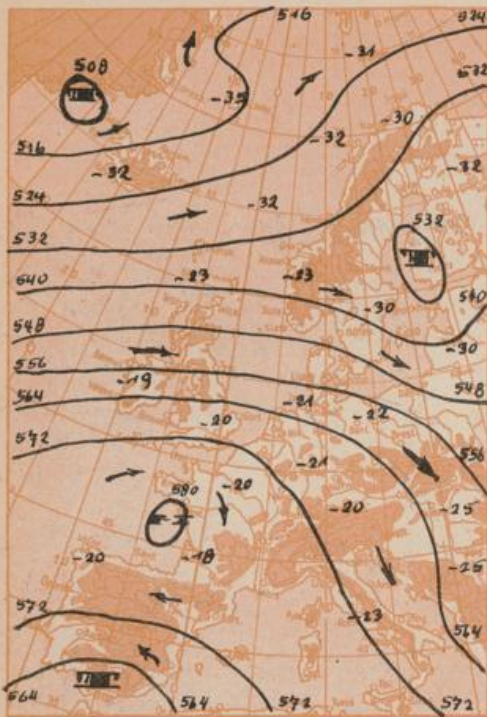
**Südbayern und Donaugebiet:** Von kurzen Aufheiterungen abgesehen, stärkere Bewölkung und strichweise Regen. Schneefallgrenze anfangs bei 2000 m, später etwas tiefer, aber immer noch bei 1000 bis 1500 m. Mittagstemperaturen meist zwischen 5 und 10 Grad, auch nachts meistentorts kein Frost. Leichte bis mäßige, auf den Bergen frische bis starke Winde aus West.

**Weitere Aussichten:** Im ganzen unbeständig und weiterhin mild.

HZ

### Höhenwetterkarte in ca. 5000 m Höhe

(Höhenschichtlinien der 500 mb-Fläche in Dekametern)  
am Freitag, 3. Februar 1967 1 Uhr



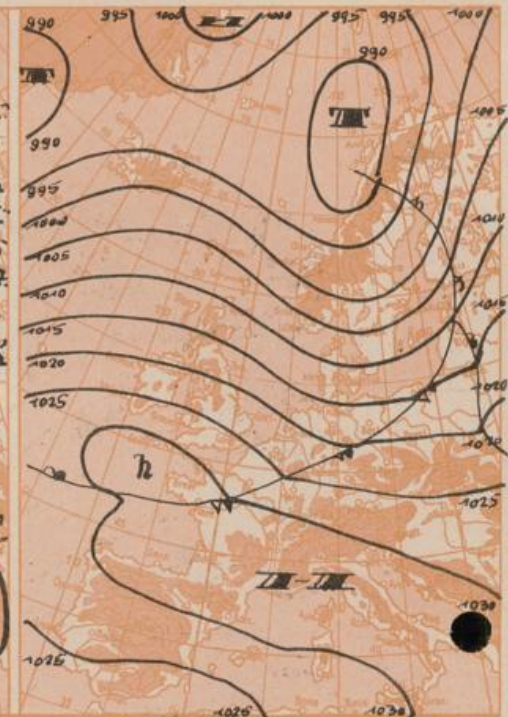
### Dreistündige Druckänderung von 4 - 7 Uhr

und bisherige Zugrichtung der Druckänderungsgebiete  
am Freitag, 3. Februar 1967



### Vorhersagekarte für

Samstag, 4. Februar 1967 7 Uhr



Maßstab 1:5000000

Beobachtungen von (□ = Bergstationen)	See- höhe m.	Donnerstag, 2.2.67			Freitag, 3. Februar 1967			höchste tiefste		Nieder- schlag in mm v. 7-7 h	Schnee- höhe in cm 7 h							
		19 Uhr			7 Uhr			Temperatur										
		Temp. °C	Wind (Bft.)	Wetter	Temp. °C	Wind (Bft.)	Wetter	7-19 h	19-7 h									
Gr Falkenstein □	1308	1 S 3	☉	☉	1 W 4	☉	☉	876	657	2 W 3	☉	☉	1	1	1	12	180	
Passau (Oberhaus)	408	6 S 1	☉	☉	6 WSW2	☉	☉	979	734	7 SW2	☉	☉	6	6	5	6	6	
Kempten	705	6 S 2	☉	☉	7 S 2	☉	☉	947	710	8 SSW3	☉	☉	9	4	2	2,0	0,2	
Augsburg	480	8 W 3	☉	☉	7 WNW4	☉	☉	970	727	8 W 4	☉	☉	9	7	6	0,5	0,2	
München-Stadt	522	8 SW 3	☉	☉	8 WSW4	☉	☉	965	724	10 SW 3	☉	☉	10	7	5	0,7	0,1	
Mühlhof	400	7 W 3	☉	☉	8 W 3	☉	☉	979	735	9 W 2	☉	☉	10	6	5	0,6	0,6	
Oberstdorf	812	5 S 2	☉	☉	3 SSW1	☉	☉	935	701	6 S 1	☉	☉	6	2	-1	0,5	36	
Garmisch-Partenk	704	5 S 1	☉	☉	3 C	☉	☉	946	710	7 C	☉	☉	10	1	-1	2,3	0,0	22
Bad Tölz	654	7 WSW1	☉	☉	6 SW 2	☉	☉	952	714	7 SSW2	☉	☉	8	4	1	0,1	0,5	1
Berchtesgaden	542	3 SW 1	☉	☉	2 S 1	☉	☉	965	724	5 S 1	☉	☉	6	2	1	4	16	
Hohenpeißenberg □	977	5 WSW5	☉	☉	5 WSW4	☉	☉	915	686	6 SW4	☉	☉	6	4	2	1,0	1	18
Wendelstein □	1839	-0 WSW6	☉	☉	0 W 6	☉	☉	824	618	1 W 5	☉	☉	0	-1	-2	2	240	
Zugspitze □	2962	-7 NW5	☉	☉	-5 N 6	☉	☉	713	535	-4 N 4	☉	☉	-6	-7	-	5	260	
Würzburg	260	8 SW 3	☉	☉	9 WSW3	☉	☉	X	X	9 SW4	☉	☉	9	8	8	0,0	0,0	
Nürnberg	312	8 W 3	☉	☉	9 W 2	☉	☉	X	X	10 W 3	☉	☉	9	8	7	0,3	0,3	
Hof	568	6 W 4	☉	☉	6 WNW4	☉	☉	X	X	7 W 4	☉	☉	6	6	5	3	3	
Regensburg	339	8 W 2	☉	☉	7 W 2	☉	☉	X	X	10 W 3	☉	☉	8	7	6	0,2	0,2	
Ulm	482	8 SW 3	☉	☉	6 WSW3	☉	☉	X	X	8 SW4	☉	☉	9	5	5	2,0	0,5	
Friedrichshafen	407	6 SE 1	☉	☉	5 S 1	☉	☉	X	X	7 SSW1	☉	☉	8	4	0	2,3	1	
Freiburg/Bsrg.	286	9 SW 3	☉	☉	9 S 3	☉	☉	X	X	11 SW 3	☉	☉	11	9	6	1,6	0,0	
Feldberg-Schwarzw. □	1496	2 WSW6	☉	☉	-1 SW 3	☉	☉	X	X	4 SW 3	☉	☉	2	0	-0	0,5	1	140
Stuttgart	401	9 SW 4	☉	☉	8 SW 2	☉	☉	X	X	11 SW3	☉	☉	10	8	6	1,0	0,0	
Frankfurt/Main	112	9 SSW3	☉	☉	10 SW 4	☉	☉	X	X	11 SW4	☉	☉	10	9	8	0,0	0,0	
Essen	128	10 WSW4	☉	☉	10 W 3	☉	☉	X	X	10 W 4	☉	☉	10	10	8	4	4	
Hannover	52	10 W 4	☉	☉	10 W 5	☉	☉	X	X	12 W 5	☉	☉	11	10	10	1	1	
Hamburg	16	9 W 4	☉	☉	9 W 4	☉	☉	X	X	10 W 4	☉	☉	10	8	8	10	10	
Norderney	22	7 WSW6	☉	☉	8 WSW6	☉	☉	X	X	9 W 6	☉	☉	8	7	4	2	2	
Berlin-Dahlem	38	9 WSW3	☉	☉	10 W 4	☉	☉	X	X	10 W 4	☉	☉	9	9	8	13	13	

Beobachtungen am 3.2.67 7 h	Erdbodentemperaturen heute früh in einer Tiefe von				Luftdruck reduziert auf NN in mb	München-Riem Messungen in der freien Atmosphäre am 3. Februar 1967 1 Uhr														
	10 cm	20 cm	50 cm	100 cm		Höhe in km über NN	0,5	1,0	2,0	3,0	5,0	7,5	10,0	12,5	14,0	16,0	17,5	20,2		
München-Riem	3,7	3,6	3,2	3,5	1028,2	Wind-Richtung	W	W	W	NW	NW	N	N	N	N	NNW	NNW	NW		
Passau	4,2	3,0	2,6	3,2	1027,2	Wind km/h	15	30	65	50	60	70	140	125	70	45	60	70		
Mühlhof	4,4	3,7	3,0	3,5	1027,3	Temp. in °C	8	5	0	-5	-16	-25	-57	-65	-62	-63	-66	-		
Kempten	2,2	2,3	2,5	3,2	1030,9	Rel. Feuchte (%)	77	81	99	76	67	47	45	-	-	-	-	-		
						gestern: Temp. in °C	5	1	-3	-8	-22	-43	-56	-61	-60	-62	-66	-65		
						Temperaturtagesmittel	2,2.67				Auf- und Untergang				Sonnen- Mond:					
						Augsburg	7,0	-1,3	normal				am 4.2.67 in München				7,40	17,17	4,06	12,08
						München-Riem	7,8	-1,8	Zwei Tage nach letztem Viertel				Mondphase:				Dauer der			
																			37 Min.	

Bemerkungen: Berichtigung zur Wetterkarte Nr. 33:  
Hohenpeißenberg: Sonnenschein 2,9 Stunden.