

# Wetterkarte

des Deutschen Wetterdienstes — Amtsblatt des Wetteramtes München

B 7312 A

Postbezug monatlich 3,75 DM, einschl. Postgebühren.

Verlagsort: München, Erscheint täglich.

Herausgeber: Wetteramt München

Bei unregelmäßiger Lieferung  
bitte Beschwerden immer an das  
Zustellpostamt richten

Druck u. Verlag: Wetteramt München,

8000 München 15, Bavariaring 10 III

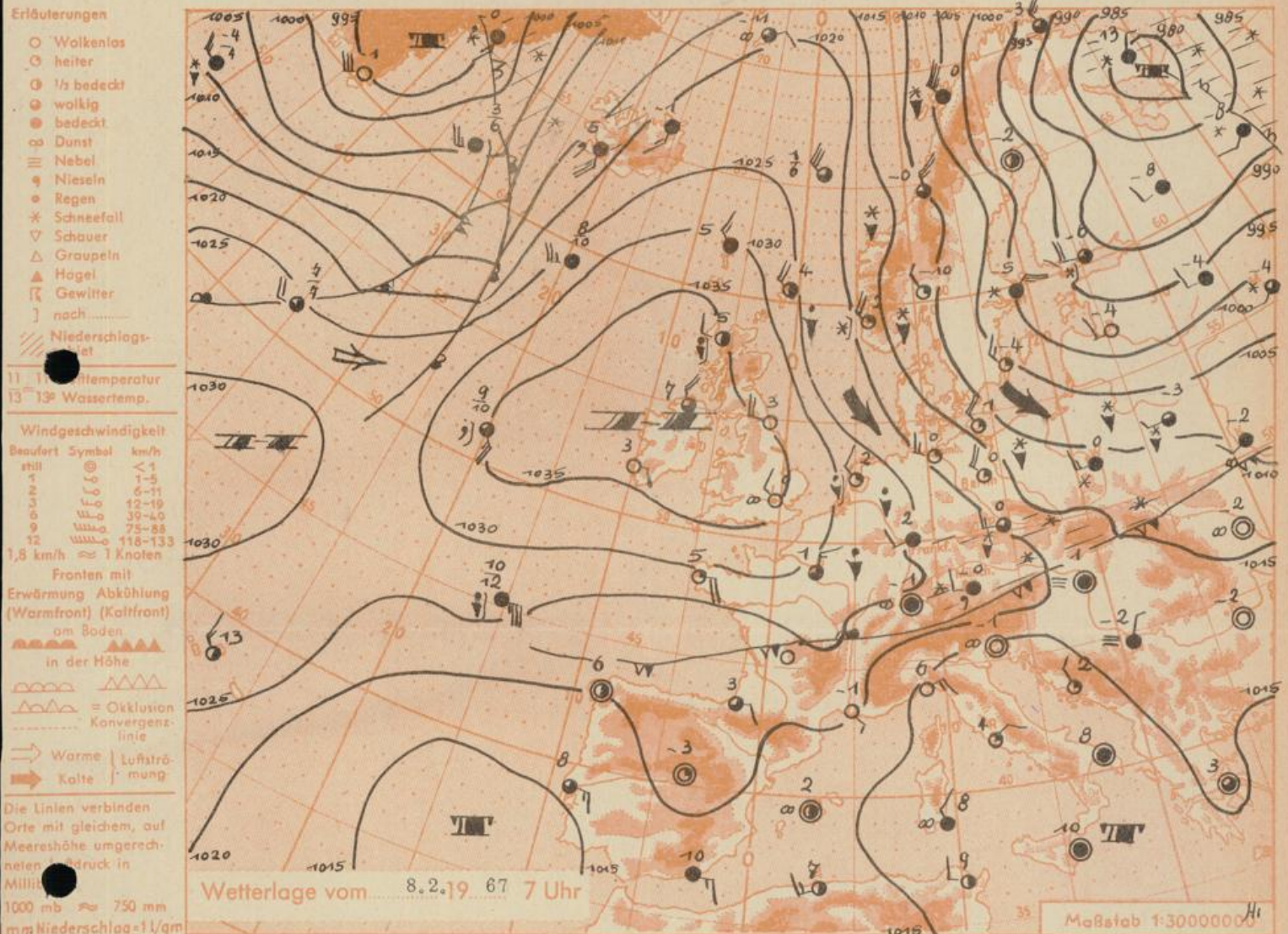
Postcheck-Kto. München 87610 Fernruf 530123

18. Jahrgang

Wetterbericht für

Donnerstag, 9. Februar 1967

Nummer 39



**Übersicht:** Der von dem britischen Hoch nach Osten verlaufende Hochdruckkeil ist abgebaut worden, dabei ist kältere Luft von zunächst nur geringer vertikaler Mächtigkeit bis zu den Alpen vorgedrungen. Die dabei aufgetretenen Schneefälle waren bis jetzt gering.

Im Hinblick auf die weitere Wetterentwicklung sind zwei Entwicklungen im Auge zu behalten. Zunächst wird bei anhaltender Nordströmung die Kaltluft an Mächtigkeit gewinnen und insbesondere am Alpenrand zu weiteren Schneefällen führen, danach muß mit der Möglichkeit gerechnet werden, daß das britische Hoch langsam südostwärts wandert und gegen das Wochenende hin die gegenwärtige Unbeständigkeit wieder abklingen läßt.

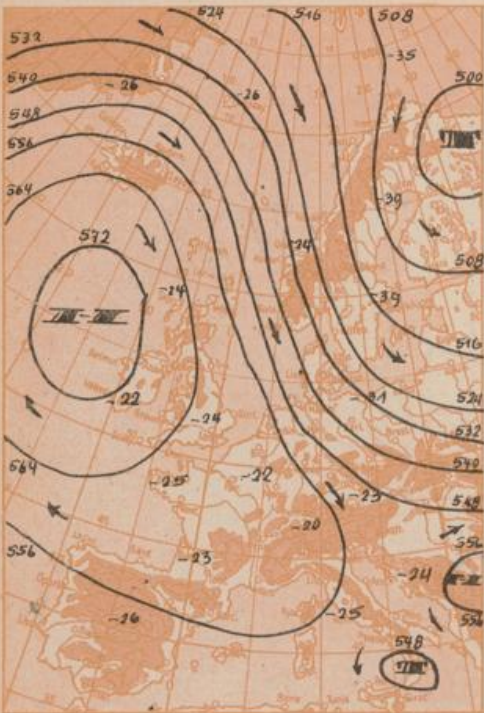
### Vorhersage für Donnerstag:

**Südbayern und Donaugebiet:** Veränderliche, zeitweise starke Bewölkung und einzelne Schneefälle, besonders im Alpengebiet. Berge meist in Wolken. Mäßig kalt. Tageshöchsttemperaturen um den Gefrierpunkt, Tiefstwerte nachts zwischen -5 und -10 Grad, in Höhenlagen zeitweilig kräftig auffrischender Wind aus Nordwest.

**Weitere Aussichten:** Noch einzelne Schneefälle, mäßig kalt.

Chr.

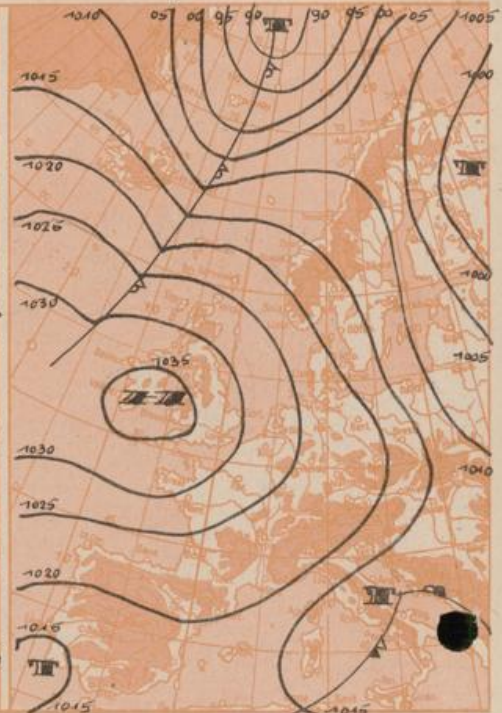
**Höhenwetterkarte in ca. 5000 m Höhe**  
(Höhenschichtlinien der 500 mb-Fläche in Dekametern)  
am Mittwoch, 8. Febr. 67 1 Uhr



**Dreistündige Druckänderung von 4 - 7 Uhr**  
und bisherige Zugrichtung der Druckänderungsgebiete  
am Mittwoch, 8. Febr. 67



**Vorhersagekarte für**  
Donnerstag, 9. Febr. 67 7 Uhr



Maßstab 1:5000000

Beobachtungen von (□ = Bergstationen)	See- höhe m	Dienstag, 7. 2. 67 19 Uhr			Mittwoch, 8. Febr. 67 7 Uhr			Mittwoch, 8. Febr. 67 13 Uhr			höchste tiefste Temperatur 7-19 h   19-7 h		tiefste Temp. o. Boden 21-7 h	Sonne- schei- ndauer in Std.	Nieder- schlag in mm v. 7-7 h	Schnee- höhe in cm 7 h		
		Temp. °C	Wind (Bft.)	Wetter	Temp. °C	Wind (Bft.)	Wetter	Temp. °C	Wind (Bft.)	Wetter	7.	7/8						
Gr. Falkenstein □	1308	-1	N 3	☉	-6	NW4	* ☉	865	648	-7	NNW4	* ☉	7	-6	-6	9,3	0,0	170
Passau (Oberhaus)	408	-0	WSW1	☉	-0	W 2	* ☉	969	727	1	W 3	* ☉	1	-2	-3	5,1		
Kempten	705	1	NW1	☉	-2	SW1	☉	939	704	-1	WSW3	☉	4	-4	-4	8,4		
Augsburg	480	2	WNW2	☉	0	NNW3	* ☉	962	721	2	WNW3	☉	7	-2	-1	8,3	0,0	
München-Stadt	522	4	NW 1	☉	-0	WNW2	* ☉	957	718	0	WNW3	☉	6	-1	-2	8,0	0,0	
Mühldorf	400	2	SW1	☉	0	W 2	* ☉	971	728	2	WNW3	☉	6	-0	-3	4,2	0,0	
Oberstdorf	812	-2	S 1	☉	-3	SSW1	* ☉	925	694	-2	NW1	* ☉	5	-6	-10	7,2		32
Garmisch-Partenkirchen	704	-0	C	☉	-2	NNW1	* ☉	937	703	-1	N 3	* ☉	4	-4	-6	7,9	0,3	20
Bad Tölz	654	-0	SSE1	☉	-1	W 2	* ☉	943	707	-1	W 2	* ☉	5	-2	-4	7,4	0,0	1
Berchtesgaden	542	-1	C	☉	-0	NE 2	* ☉	956	717	1	SE 1	* ☉	6	-3	-6	6,4	0,2	8
Hohenpeißenberg □	977	-1	N 2	☉	-4	WNW2	* ☉	905	679	-4	WNW 2	* ☉	1	-5	-9	9,1	0,0	9
Wendelstein □	1833	-4	NE 3	☉	-8	NW3	* ☉	811	608	-10	NW 3	* ☉	4	-8	-9	9,1	0,0	210
Zugspitze □	2962	-7	NNW2	☉	-14	N 4	* ☉	697	523	-16	N 4	* ☉	-5	-14	X	9,6	0,3	260
Würzburg	260	1	W 3	☉	0	NW 3	☉	X	X	3	NW 4	☉	2	-0	-2			
Nürnberg	312	1	NW 2	☉	1	W 2	☉	X	X	2	NNW4	☉	1	-1	-2			
Hof	568	1	N 3	* ☉	-1	NW 3	* ☉	X	X	-1	NNW4	☉	3	-2	-3	4,4	0,1	F1
Regensburg	339	2	NW 2	☉	-0	NNW2	☉	X	X	1	WNW3	☉	7	-0	-2	7,5		
Ulm	482	0	WNW2	☉	-0	NNW2	☉	X	X	0	NW 2	☉	7	-2	-3	8,3		
Friedrichshafen	407	2	SW 1	☉	1	NNE1	☉	X	X	3	SW 2	☉	5	-0	-3	8,0		
Freiburg/Brsg.	286	-0	C	☉	0	NW 1	☉	X	X	3	NNW3	☉	-0	-1	-2			
Feldberg-Schwarzw. □	1496	-2	NE 4	☉	-6	NE 4	☉	X	X	-7	NNE3	☉	-3	-7	-8	9,4		130
Stuttgart	401	-1	NNE 2	☉	0	NW 2	☉	X	X	1	NW 4	☉	4	-2	-2	1,8		
Frankfurt/Main	112	4	WSW1	☉	2	WSW2	☉	X	X	5	WNW3	* ☉	5	0	-1	1,5	0,0	
Essen	128	3	N 1	☉	2	NNW3	☉	X	X	3	NNW4	☉	4	1	-1		0,4	
Hannover	82	1	WNW2	☉	0	W 4	☉	X	X	3	WNW4	☉	6	-2	-4	0,6	0,2	
Hamburg	16	3	W 3	☉	0	NW 3	☉	X	X	4	NW 4	☉	6	0	-2	2,1	0,1	
Nordsee	22	5	NW 4	☉	4	NW 6	☉	X	X	5	WNW6	☉	6	2	1	3,7	0,1	
Berlin-Dahlem	58	3	W 2	☉	0	NW 4	☉	X	X	3	WNW4	☉	6	0	-2	1,7	0,0	

Beobachtungen am 8. 2. 67 - 7h	Erdbodentemperaturen heute früh in einer Tiefe von				Luftdruck reduziert auf NN in mb	München-Riem Messungen in der freien Atmosphäre am 8. Februar 1967 1 Uhr														
	10 cm	20 cm	50 cm	100 cm		Höhe in km über NN	0,5	0,8	1,0	1,8	2,0	3,0	4,0	5,0	6,0	7,5	10,0	11,7	13,5	18,0
München-Riem	1,1	1,4	2,9	4,0	1023,0	Wind-Richtung	-	-	-	-	-	-	-	-	-	-	-	-	-	-
Passau	1,1	2,1	3,1	3,7	1020,5	Wind km/h	-	-	-	-	-	-	-	-	-	-	-	-	-	-
						Temp. in °C	-2	-3	-2	-3	-4	-10	-15	-21	-27	-40	-59	-69	-65	-62
Mühldorf	1,1	1,8	3,2	4,2	1021,6	Rel. Feuchte (%)	100	100	87	64	66	78	56	37	37	42	34	-	-	-
						gestern Temp. in °C	-2	3	1	3	2	-5	-10	-16	-25	-35	-58	-69	-61	-61
Kempten	0,8	1,5	3,2	3,9	1024,6	Temperaturtagessmittel am 7. 2. 67	Auf- und Untergang am 9. 2. 67			Sonne:			Mond:							
						Wert	normal	In München	17.32	17.25	8.06	17.19								
						Augsburg	-0,5	-1,1	Mondphase:						Dauer der bürgerlichen Dämmerung: 35 Min.					
						München-Riem	-0,3	-1,6	Neumond											

Bemerkungen: Berichtigung zur Wetterkarte Nr. 36:  
Zugspitze Niederschlag 4./5. 8 mm