

Wetterkarte

des Deutschen Wetterdienstes - Amtsblatt des Wetteramtes München

B. 7312 A

Postbezug monatlich 3,75 DM, einschl. Postgebühren.
Verlagsort: München, Erscheint täglich.

Bei unregelmäßiger Lieferung
bitte Beschwerden immer an das
Zustellpostamt richten

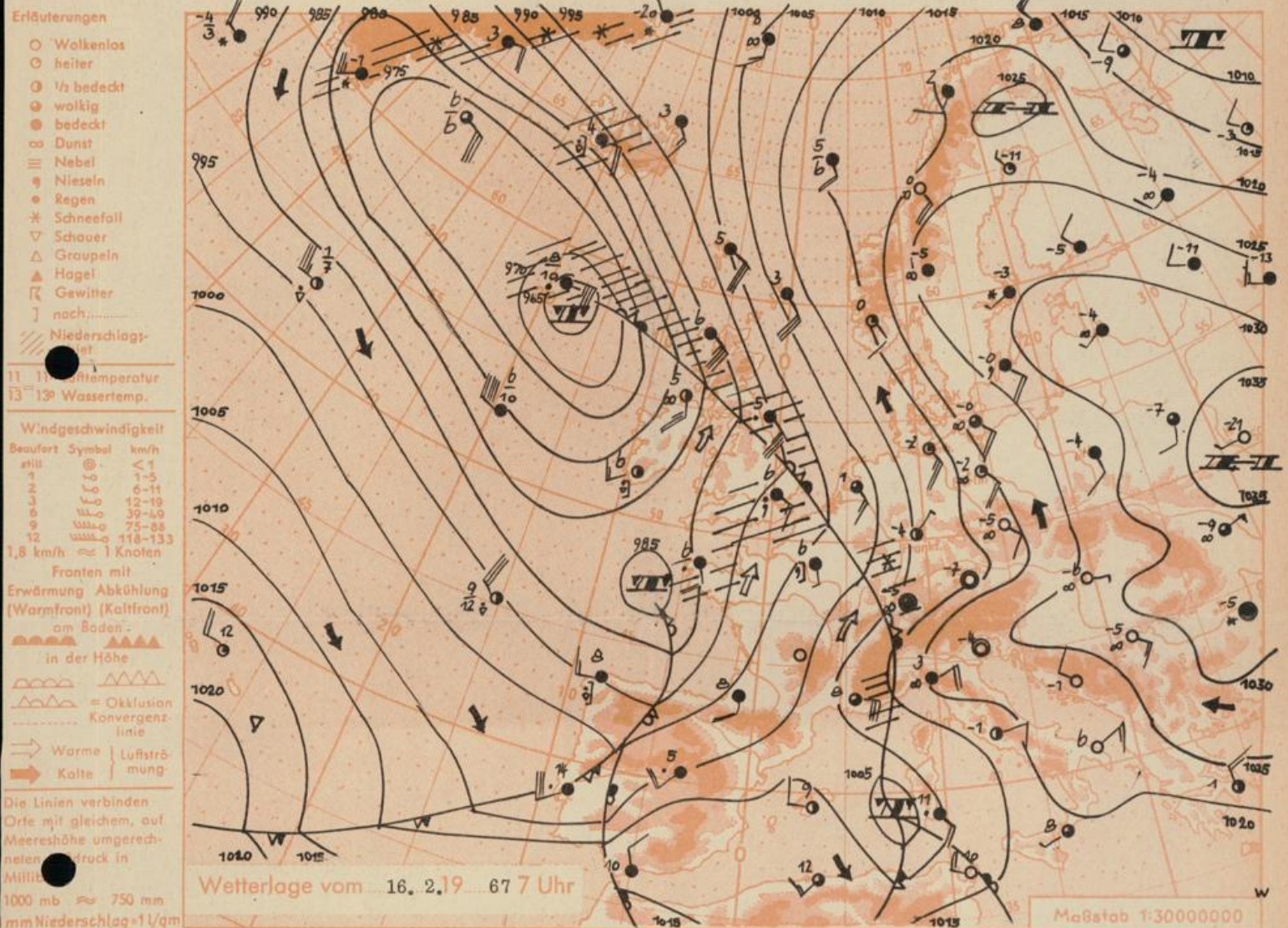
Druck u. Verlag: Wetteramt München,
8000 München 15, Bavariaring 10 III
Postischek-Kto. München 876 10 Fernruf 530123

18. Jahrgang

Wetterbericht für

Freitag, 17. Februar 1967

Nummer 47



Übersicht: Die über Bayern liegende Kaltluft ist nun sehr flach geworden. Das geht schon daraus hervor, daß die höher gelegenen Teile des Alpenvorlandes und die Alpentäler am Mittwoch tagsüber einen kräftigen Temperaturanstieg verzeichnen konnten (Garmisch +9 Grad). Die Frostgrenze wurde dabei erst bei 1500 m Seehöhe erreicht. Nachts und morgens bildet sich diese flache Bodenkaltluftschicht durch Ausstrahlung immer wieder neu aus. Dabei wurden stellenweise immer noch 10 Grad Kälte erreicht oder überschritten (Berchtesgaden und Kempten -11 Grad).

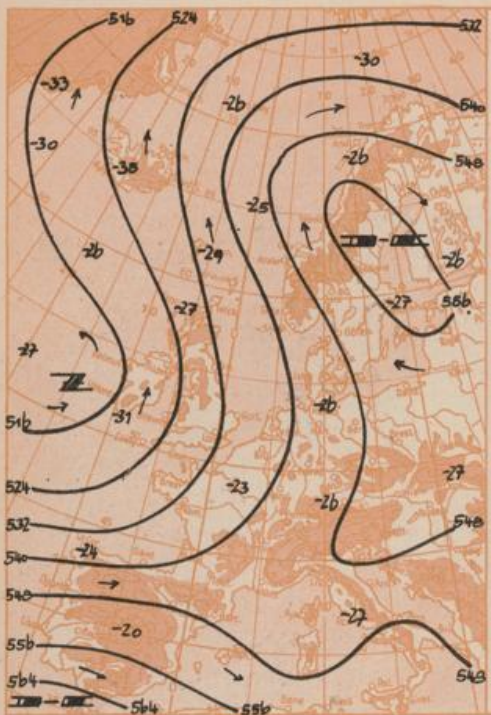
Eine erste Störung des umfangreichen atlantischen Tiefs ist unter Abschwächung bis zum Oberrhein vorangekommen und macht sich in Südbayern nur durch hohe Wolkenfelder bemerkbar. Im übrigen hat sich ein Teil zum westlichen Mittelmeer bewegt und auch eine Randstörung über der Biskaya wird in der Hauptsache weit südwärts ziehen und über Deutschland nur wenig vorankommen. Ein weiteres Tief über dem Westatlantik wird ebenfalls eine Bahn in Richtung auf Portugal und Spanien einschlagen. Damit bleibt in unserem Raum eine Luftströmung aus Südost bis Süd erhalten.

Vorhersage für Freitag

Südbayern und Donaugebiet: Heiter bis wolkig und trocken, in den Alpen föhnig. Mittagstemperaturen einige Grad über 0, nachts und morgens mässiger Frost. Auf den Bergen gute Sicht und ziemlich mild. In allen Höhen nur schwache bis mässige Winde aus Südost bis Südwest.

Weitere Aussichten: Temperaturen weiter langsam ansteigend, zunächst noch keine wesentlichen Niederschläge.


Höhenwetterkarte in ca. 5000 m Höhe
(Höhenschichtlinien der 500 mb-Fläche in Dekametern)
am Donnerstag, 16. Febr. 1967 1 Uhr



Dreistündige Druckänderung von 4 - 7 Uhr
und bisherige Zugrichtung der Druckänderungsgebiete
am Donnerstag, 16. Febr. 1967



Vorhersagekarte für
Freitag, 17. Februar 1967 7 Uhr



Maßstab 1:5000000

Beobachtungen von (□ = Bergstationen)	Seehöhe m	Mittwoch, 15.2.67 19 Uhr		Donnerstag, 16. Februar 1967 7 Uhr				13 Uhr				Nächste tiefste Temperatur 7-19 h / 19-7 h		Tiefste Temp. a. Boden 21-7 h / 15/16.		Sonnenscheindauer in Std. 15./16.		Niederschlag in mm v. 7-7 h / 16.		Schneehöhe in cm 16.	
		Temp. °C	Wind (Bft.)	Wetter	Temp. °C	Wind (Bft.)	Wetter	Temp. °C	Wind (Bft.)	Wetter	15/16.	15/16.	15/16.	15/16.	15/16.	15/16.	15/16.	15/16.			
		Luftdruck in Stationshöhe mb		mm		Temp. °C		Wind (Bft.)		Wetter		Temp. °C		Wind (Bft.)		Wetter		Temp. °C		Wind (Bft.)	
Gr. Falkenstein □	1308	-5	E 4	○	-4	SE4	○	862	646	3	SE3	○	3	-6	-6	9,9	.	170			
Passau (Oberhaus)	408	1	E 3	○	-5	NW1	○	963	722	5	SW1	○	4	-5	-10	9,3	.	Fl.			
Kempten	705	-2	E 1	○	-10	ESE1	○	926	695	3	W1	○	4	-11	-12	9,4	.	1			
Augsburg	480	-0	E 3	○	-9	SW1	○	950	713	4	E2	○	3	-9	-10	8,3	.	Fl.			
München-Stadt	522	-0	ENE2	○	-7	C	○	947	710	3	NE1	○	2	-8	-9	9,6	.	Fl.			
Möhdorf	400	-0	E 4	○	-7	ESE1	○	963	722	3	ESE3	○	1	-7	-11	8,2	.	1			
Olmsdorf	812	-5	S 1	○	-2	N1	○	914	686	5	C	○	4	-9	-18	7,9	.	3,9			
Garmisch-Partenk	704	0	SE2	○	-2	SE3	○	926	695	8	SSE1	○	9	-3	-5	8,6	.	22			
Bad Tölz	654	-4	ESE1	○	-1	S 3	○	932	699	7	S 2	○	3	-8	-12	8,6	.	8			
Berchtesgaden	542	-3	C	○	-11	SW1	○	947	710	7	SW1	○	5	-11	-12	7,5	.	9			
Hohenpeißenberg □	977	-1	SE3	○	2	S 2	○	895	671	4	SSE2	○	1	-1	-7	9,8	.	15			
Wendelstein □	1833	-4	SSW6	○	-5	S 5	○	805	604	-2	S 5	○	-2	-5	-11	9,8	.	210			
Zugspitze □	2962	-11	S 7	○	-9	SW5	○	695	521	-9	SSE5	○	-10	-11	x	10,5	.	270			
Würzburg	260	1	E 4	○	-5	ENE1	○	x	x	1	E 2	○	4	-5	-9	8,4	.	.			
Nürnberg	312	-1	E 3	○	-7	E 2	○	x	x	4	E 3	○	4	-7	-10	8,4	.	.			
Hof	568	-3	ESE4	○	-7	SE4	○	x	x	-1	SSE3	○	-0	-8	-9	8,9	.	2			
Regensburg	339	-2	NE2	○	-9	WNW1	○	x	x	2	ESE3	○	0	-9	-12	8,7	.	1			
Ulm	482	-1	NE3	○	-10	NW2	○	x	x	0	NE1	○	1	-11	-12	8,0	.	.			
Friedrichshafen	407	1	NE3	○	-5	N 2	○	x	x	4	SW1	○	1	-5	-9	7,4	.	Fl.			
Freiburg/Brsgr.	266	-1	C	○	-0	W 1	○	x	x	6	NNW1	○	4	-2	-5	8,4	.	.			
Feldberg-Schwarzw. □	1496	-1	SW6	○	-2	SSW5	○	x	x	-0	SE4	○	1	-2	-5	9,6	.	130			
Stuttgart	401	-1	E 3	○	-5	SSW 1	○	x	x	4	E 1	○	4	-6	-6	8,5	.	.			
Frankfurt/Main	112	1	NNE2	○	-5	NE1	○	x	x	3	E 2	○	5	-5	-12	8,5	.	.			
Essen	128	4	SSE1	○	2	S 4	○	x	x	7	S 4	○	7	-0	-4	8,5	.	.			
Hannover	52	0	E 5	○	-4	ESE4	○	x	x	2	ESE4	○	2	-4	-6	8,2	.	.			
Hamburg	16	1	ESE4	○	-2	SE5	○	x	x	2	SE5	○	3	-2	-3	8,8	.	.			
Norderney	22	-0	ESE6	○	-3	ESE5	○	x	x	1	SE4	○	2	-3	-4	8,3	.	.			
Berlin-Dahlem	58	0	ESE3	○	-2	ESE4	○	x	x	2	SE4	○	2	-2	-4	7,7	.	.			

Beobachtungen am	Erdbodentemperaturen heute früh in einer Tiefe von				Luftdruck reduziert auf NN in mb	Messungen in der freien Atmosphäre am 16. Februar 1967 1 Uhr																
	10 cm	20 cm	50 cm	100 cm		München-Riem																
16.2.67 7 h						Höhe in km über NN	0,5	0,6	1,0	2,0	3,0	4,0	5,0	7,5	10,0	10,6	11,7	14,5	24,5	-		
München-Riem	-0,7	-0,2	1,3	2,9	1016,0	Wind-Richtung	SE	SSW	SSW	SSW	SW	SW	WSW	SW	SW	SW	NW	NW	WNW	-		
Passau	-0,8	0,4	1,7	3,1	1015,7	Wind km/h	5	25	25	15	15	20	20	20	15	25	30	65	90	-		
Möhdorf	-2,0	0,0	1,4	3,3	1014,9	Temp. in °C	-9	3	2	-3	-9	-16	-23	-43	-55	-56	-51	-51	-62	-		
Kempten	-1,1	-0,2	1,7	3,2	1016,5	Rel. Feuchte (%)	34	26	21	16	16	13	12	17	13	13	-	-	-	-		
						Westerl. Temp. in °C	-6	-4	0	-2	-8	-15	-24	-42	-59	-61	-58	-52	-	-		
						Temperaturtagessmittel am	15.2.67															
						Augsburg	-3,0	-0,6	Auf- und Untergang am 17.2.67 in München													
						München-Riem	-5,5	-1,2	Sonne: 7,19 17,38 10,20 1,09													
								Mondphase: Letztes Viertel														
								Dauer der bürgerlichen Dämmerung: 34 Min.														

Bemerkungen: