

Wetterkarte

des Deutschen Wetterdienstes - Amtsblatt des Wetteramtes München

B 7312 A

Postbezug monatlich 3,25 DM, einschl. Postgebühren.

Verlagsort: München. Erscheint täglich.

Herausgeber: Wetteramt München

Bei unregelmäßiger Lieferung
bitte Beschwerden immer an das
Zustellpostamt richten

Druck u. Verlag: Wetteramt München,

8000 München 15, Bavariaring 10 III

Postcheck-Kto., München 876 10 Fernruf 5301 23

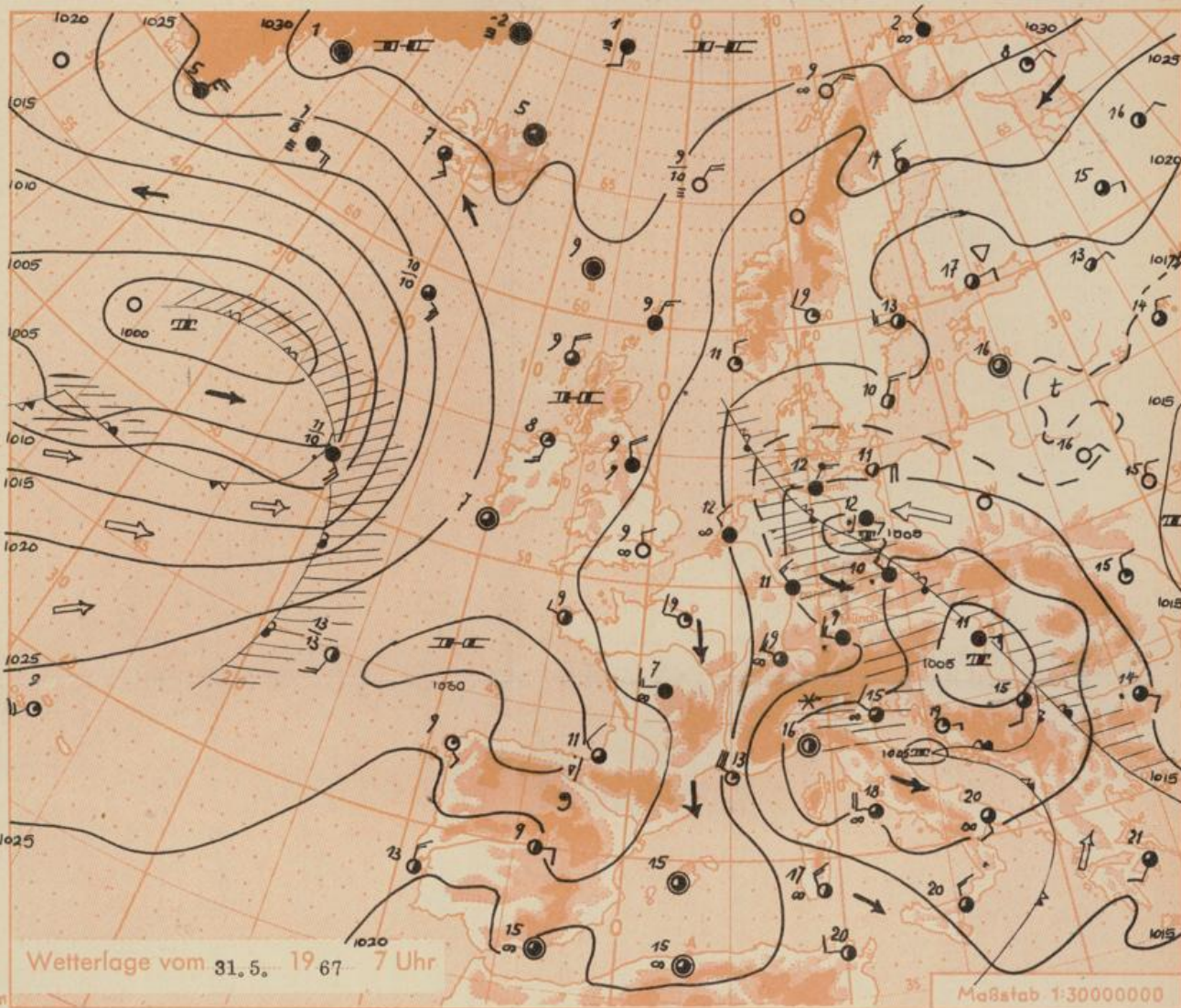
18. Jahrgang

Wetterbericht für Donnerstag, 1. Juni 1967

Nummer 151

Erläuterungen

- Wolkenlos
- heiter
- 1/2 bedeckt
- wolkig
- bedeckt
- ∞ Dunst
- ≡ Nebel
- 9 Nieseln
- Regen
- * Schneefall
- ▽ Schauer
- △ Graupeln
- ▲ Hagel
- ⚡ Gewitter
-] nach
- Niederschlagsgebiet
- 11 Lufttemperatur
- 13 13° Wassertemp.
- Windgeschwindigkeit
- Beaufort Symbol km/h
- still < 1
- 1 1-5
- 2 6-11
- 3 12-19
- 4 20-29
- 5 30-40
- 6 41-50
- 7 51-61
- 8 62-74
- 9 75-88
- 10 89-103
- 11 104-117
- 12 118-133
- 13 134-149
- 1,8 km/h ≈ 1 Knoten
- Fronten mit
- Erwärmung Abkühlung
- (Warmfront) (Kaltfront)
- am Boden
- in der Höhe
- = Okklusion
- Konvergenz-
- linie
- Warme Luftströmung
- ← Kalte Luftströmung
- Die Linien verbinden
- Orte mit gleichem, auf
- Meereshöhe umgerech-
- neten Luftdruck in
- Milli
- 1000 mb ≈ 750 mm
- 1 mm Niederschlag = 1 l/qm



Übersicht: Innerhalb der seit Dienstag sich noch verstärkenden, jetzt von Nordwestdeutschland bis zum Balkan reichenden Tiefdruckzone gab das Zusammenfließen von sehr kühler Meeresluft aus Westen und warmer Luft aus Osten zu weiteren, teilweise ergiebigen Regenfällen Anlaß. Mit starkem Temperaturrückgang auf den Bergen ist die Schneefallgrenze mittlerweile bis auf etwa 1500 m Seehöhe gesunken.

Die Tiefdruckstörung konzentriert ihren Schwerpunkt mehr und mehr über dem Balkan; ihre Wetterwirksamkeit über Bayern wird aber nur langsam geringer.

Vorhersage für Donnerstag

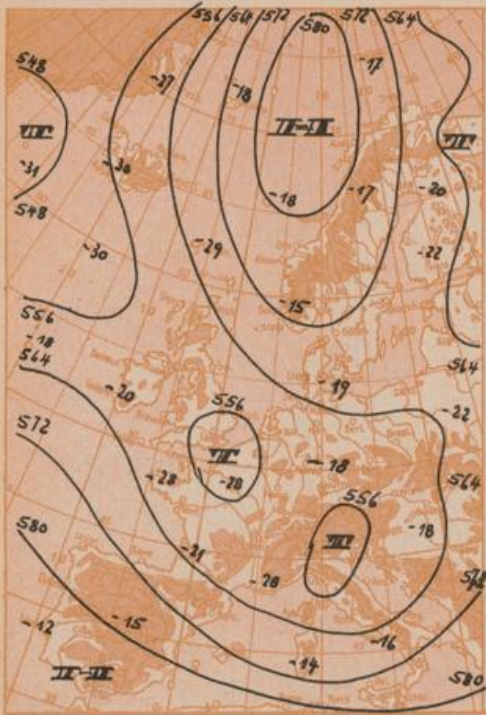
Südbayern und Donaugebiet: Bedeckt bis wolkig, weitere, zum Teil schauerartige Regenfälle, vereinzelt mit Gewitter und in den Alpen ab etwa 1500 m Seehöhe in Schnee übergehend. Berge vorwiegend in Wolken. Mässige bis frische, im Hochgebirge zeitweilig starke, böige Winde aus West bis Nord. Höchsttemperaturen zwischen 10 und 15 Grad.

Weitere Aussichten: Auflockernde Bewölkung mit leichtem Temperaturanstieg, im ganzen aber unbeständig.

Schn.

Höhenwetterkarte in ca. 5000 m Höhe

(Höhensichtlinien der 500 mb-Fläche in Dekametern)
am Mittwoch, 31. Mai 1967 1 Uhr



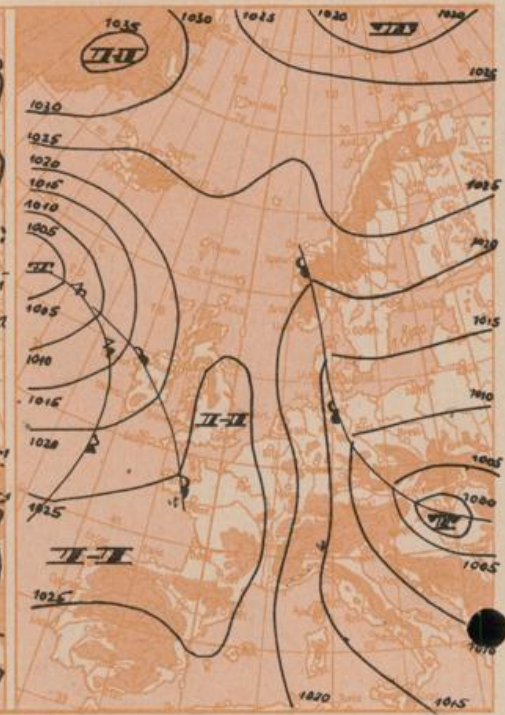
Dreistündige Druckänderung von 4 - 7 Uhr

und bisherige Zugrichtung der Druckänderungsgebiete
am Mittwoch, 31. Mai 1967



Vorhersagekarte für

Donnerstag, 1. Juni 1967 7 Uhr



Maßstab 1:5000000

Beobachtungen von	See- höhe m	Dienstag, 30.5.67			Mittwoch, 31. Mai 1967			Luftdruck in Stationshöhe		13 Uhr			höchste, tiefste Temperatur		Sonnenschein-dauer in Std.	Niederschlag in mm v. 7-7 h	Schneehöhe in cm	
		Temp. °C	Wind (Bft.)	Wetter	Temp. °C	Wind (Bft.)	Wetter	mb	mm	Temp. °C	Wind (Bft.)	Wetter	7-19 h	21-7 h				
Gr. Falkenstein □	1308	5	W 3	☉☉	3	W 5	☉☉	863	647	4	N 2	☉☉	8	2	3	.	21	.
Passau (Oberhaus)	408	11	WSW 2	☉☉	8	WNW 3	☉☉	963	722	10	WNW 2	☉☉	12	8	8	.	17	.
Kempten	705	14	WNW 2	☉☉	7	WNW 2	☉☉	934	700	8	WNW 3	☉☉	15	7	6	3,1	16	.
Augsburg	480	14	NNW 1	☉☉	9	WNW 3	☉☉	956	717	9	NW 2	☉☉	14	8	8	1,2	5	.
München-Stadt	522	10	WSW 2	☉☉	9	W 3	☉☉	951	713	11	W 3	☉☉	12	5	4	.	2	.
Mühldorf	400	10	WSW 2	☉☉	8	WSW 2	☉☉	965	724	9	WNW 3	☉☉	12	8	7	.	19	.
Oberstdorf	812	11	S 2	☉☉	5	W 1	☉☉	922	692	7	N 1	☉☉	13	5	4	1,9	19	.
Garmisch-Partenkirchen	704	9	ESE 2	☉☉	7	G	☉☉	933	700	7	NNW 2	☉☉	14	6	6	0,9	14	.
Bad Tölz	654	8	S 2	☉☉	8	WSW 1	☉☉	938	704	8	WNW 3	☉☉	10	6	6	.	17	.
Berchtesgaden	542	9	SW 2	☉☉	8	SE 1	☉☉	950	713	8	SW 2	☉☉	12	7	7	.	22	.
Kohlenpeißenberg □	777	7	WNW 2	☉☉	6	WNW 3	☉☉	901	676	5	NW 3	☉☉	9	5	5	.	13	.
Wendelstein □	1833	0	NNW 4	☉☉	0	NNW 5	☉☉	810	608	-1	WNW 6	☉☉	3	-1	-1	.	17	.
Zugspitze □	2962	-5	N 4	☉☉	-7	N 5	☉☉	701	526	-7	N 5	☉☉	1	-7	x	1,0	17	410
Würzburg	260	12	NNW 4	☉☉	9	WNW 5	☉☉	x	x	11	WNW 6	☉☉	14	9	8	0,1	1	.
Nürnberg	312	12	NW 2	☉☉	10	WNW 4	☉☉	x	x	10	WNW 3	☉☉	12	8	7	.	4	.
Hof	568	9	WNW 3	☉☉	7	W 3	☉☉	x	x	9	N 3	☉☉	9	7	7	.	23	.
Regensburg	339	11	NW 1	☉☉	9	WNW 1	☉☉	x	x	10	NNW 2	☉☉	12	8	8	.	1	.
Ulm	482	14	NNW 3	☉☉	9	WNW 3	☉☉	x	x	10	W 3	☉☉	16	8	8	2,7	6	.
Friedrichshafen	407	12	W 4	☉☉	10	W 4	☉☉	x	x	12	W 3	☉☉	15	10	9	3,3	7	.
Freiburg/Brsg.	286	14	NNW 1	☉☉	11	SW 1	☉☉	x	x	13	WNW 2	☉☉	19	10	9	3,0	1	.
Feldberg-Schwarzw. □	1496	4	WNW 4	☉☉	2	WNW 6	☉☉	x	x	1	WNW 6	☉☉	7	1	-0	2,8	9	Fl.
Stuttgart	401	13	WSW 3	☉☉	10	NW 4	☉☉	x	x	12	WNW 4	☉☉	16	10	9	3,4	1	.
Frankfurt/Main	112	14	NE 2	☉☉	11	NW 3	☉☉	x	x	12	WNW 2	☉☉	17	11	9	2,0	0,1	.
Essen	128	13	N 2	☉☉	9	NNW 3	☉☉	x	x	11	WNW 4	☉☉	18	9	9	2,4	2	.
Hannover	52	12	N 4	☉☉	11	NNW 3	☉☉	x	x	14	WNW 1	☉☉	13	11	11	1,3	37	.
Hamburg	16	12	N 3	☉☉	12	NE 3	☉☉	x	x	15	NE 2	☉☉	13	11	11	.	3	.
Norderney	22	11	N 4	☉☉	12	NNW 5	☉☉	x	x	13	N 4	☉☉	14	11	10	2,5	2	.
Berlin-Dahlem	58	16	S 2	☉☉	12	E 2	☉☉	x	x	21	E 4	☉☉	21	12	12	x	7	.

Beobachtungen am	Erdbodentemperaturen heute früh in einer Tiefe von				Luftdruck reduziert auf NN in mb	München-Riem Messungen in der freien Atmosphäre am 31. Mai 1967 1 Uhr															
	31.5.67 7 h	10 cm	20 cm	50 cm		100 cm	Höhe in km über NN	0,5	2,0	2,3	3,0	4,0	4,5	7,5	10,0	10,2	13,7	16,3	20,0	26,0	-
München-Riem	12,0	12,8	13,5	12,4	1013,3	Wind: Richtung	W	NW	NW	NW	NNW	NNW	SSE	SSE	SE	SSW	SSW	NNE	E	-	
Passau	11,4	12,4	11,1	11,0	1011,6	Wind km/h	5	30	30	30	20	20	25	45	55	20	10	5	40	-	
Mühldorf	11,0	12,3	13,8	13,0	1011,8	Temp. in °C	9	0	-2	-5	-11	-12	-34	-52	-49	-50	-53	-53	-45	-	
Kempten	11,4	12,3	12,3	11,0	1015,4	Rel. Feuchte (%)	82	87	79	90	56	48	69	-	-	-	-	-	-	-	
						gestern Temp. in °C	10	4	3	3	-5	-8	-29	-50	-58	-54	-55	-54	-	-	
						Temperaturtagessmittel am	30.5.67			Auf- und Untergang am			1.6.67 in München			Sonne		Mond			
						Augsburg Wert	11,5		normal		15,6		Mondphase		1 Tag nach letzt. Viertel		Dauer der bürgerlichen Dämmerung		44 Min.		
						München-Riem Wert	10,1		normal		14,8										

Bemerkungen: Berichtigung zur WK Nr. 150 vom 30. 5. 67 QFE 953/715