

Wetterkarte B 7312 A

des Deutschen Wetterdienstes — Amtsblatt des Wetteramtes München

Postbezug monatlich 3,75 DM, einschl. Postgebühren.

Verlagsort: München, Erscheint täglich.

Herausgeber: Wetteramt München

Bei unregelmäßiger Lieferung
bitte Beschwerden immer an das
Zustellpostamt richten

Druck u. Verlag: Wetteramt München,

8000 München 15, Bavariaring 10 III

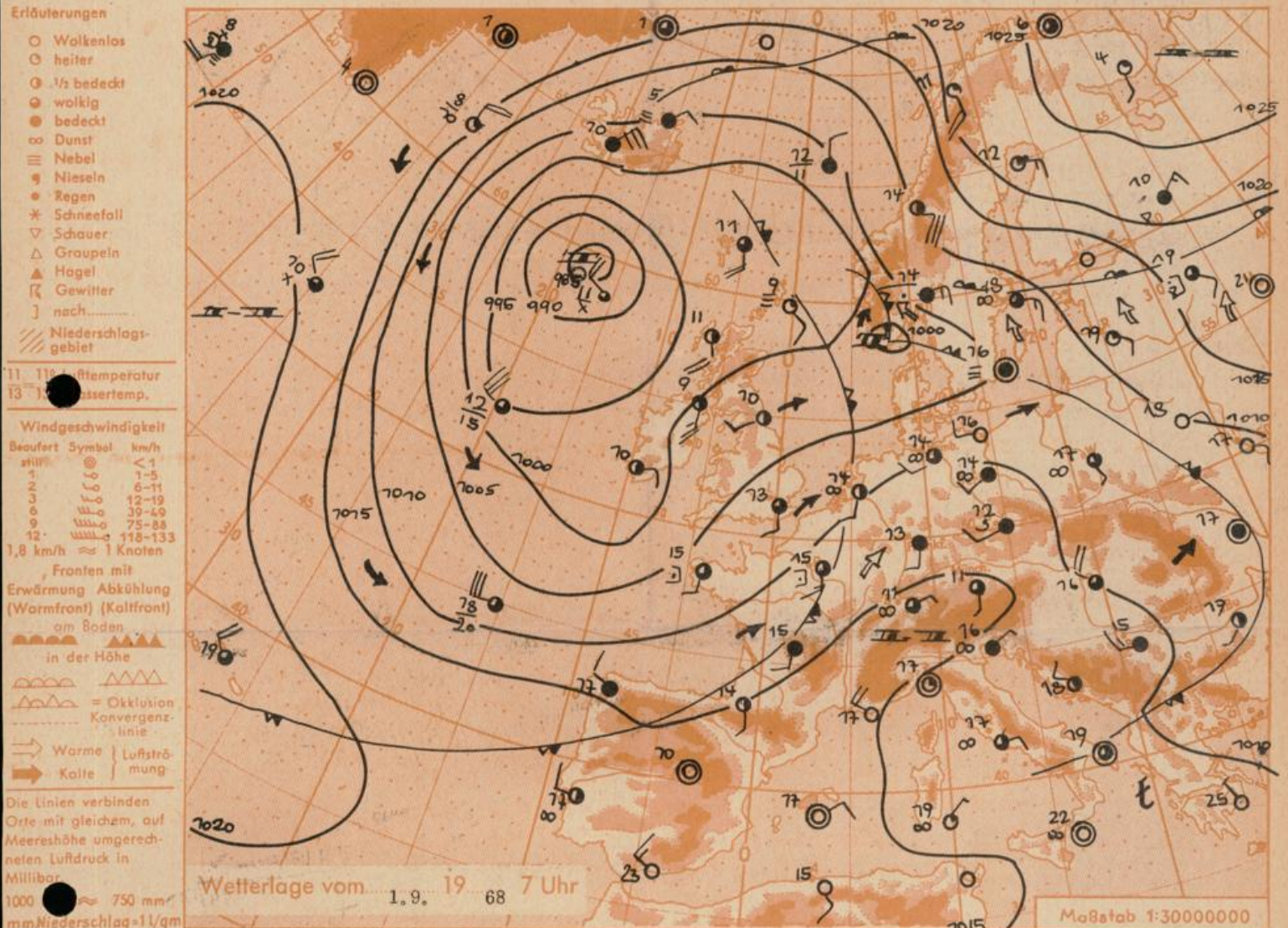
Postcheck-Kto. München 87610 Fernruf 530123

19. Jahrgang

Wetterbericht für

Montag, 2. September 1968.

Nummer 245



Übersicht: Bayern lag am Samstag im Zustrom kühler Meeresluft. Dabei wurden zum Teil länger anhaltende Regenfälle ausgelöst, die unterschiedliche Ergiebigkeit hatten. Während Garmisch-Partenkirchen 2 Liter auf den Quadratmeter meldete, fielen in Nürnberg und am Grossen Falkenstein 17 Liter pro Quadratmeter, auf der Wasserkuppe sogar 23, also mehr als das zehnfache von Garmisch. Durch die fast den ganzen Tag anhaltende dichte Wolkendecke wurde eine spürbare Sonneneinstrahlung verhindert. Dadurch blieben auch die Temperaturen verhältnismässig tief. Den höchsten Wert erreichte mit 17 Grad Nürnberg, während in Kempten und Oberstdorf das Thermometer nur bis auf 13 Grad anstieg.

Nach einer kurzen Wetterberuhigung kommt es hinter einer Störung des über dem Nordatlantik liegenden Tiefdruckgebietes wieder zur Zufuhr etwas kühler Meeresluft.

Vorhersage für Montag und Dienstag:

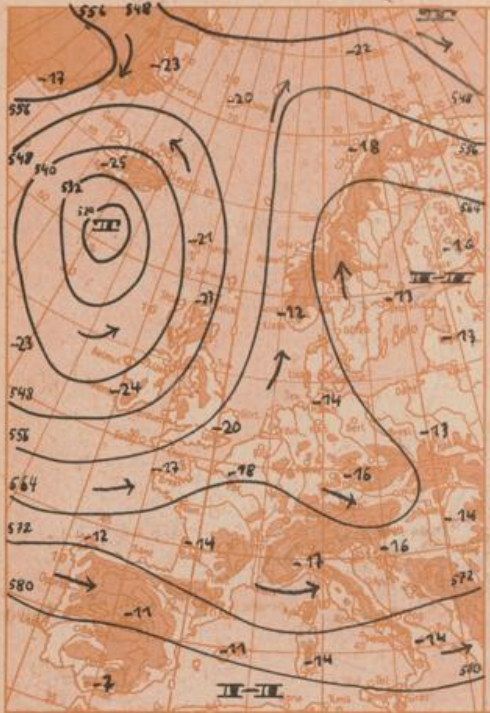
Südbayern und Donaugebiet: Nach Auflösung örtlicher Morgennebelfelder zunächst heiter bis wolkig und im wesentlichen trocken. Im Laufe des Montag Nachmittag von Westen her aufkommende Bewölkung mit Niederschlagsneigung. Dabei etwas abnehmende Temperaturen. Frostgrenze in den Alpen von etwa 3000 auf 2500 m sinkend. Mässige Winde um West.

Weitere Aussichten: Nicht beständig und kühler.

Höhenwetterkarte in ca. 5000 m Höhe

(Höhenschichtlinien der 500 mb-Fläche in Dekametern)

am Sonntag, 1. September 1968 1 Uhr



Dreistündige Druckänderung von 4 - 7 Uhr

und bisherige Zugrichtung der Druckänderungsgebiete


am Sonntag, 1. September 1968



Vorhersagekarte für

Montag, 2. September 1968

7 Uhr



Maßstab 1:5000000

Beobachtungen von (□ = Bergstationen)	See- höhe m	Samstag, 31. 8. 68 19 Uhr			Sonntag, 1. September 1968 7 Uhr			13 Uhr			höchste Tages- Temperatur 7-19h / 19-7h		Befug Temp. o. Boden 21-7h	Sonnen- schein- dauer in Std.	Nieder- schlag in mm v. 7-7h	Schnee- höhe in cm 7h	
		Temp. °C	Wind (Bft.)	Wetter	Temp. °C	Wind (Bft.)	Wetter	Temp. °C	Wind (Bft.)	Wetter	31.	31/1.					
Gr. Falkenstein □	1308	6	WSW5	☉☉☉	6	WNW3	☉☉☉	870	652	9	W3	☉☉☉	9	6	6	17	
Passau (Oberhaus)	408	11	W2	☉☉☉	11	W1	☉☉☉	968	726	17	W2	☉☉☉	16	11	11	6	
Kempten	705	11	WSW2	☉☉☉	9	ESE3	☉☉☉	935	702	17	S1	☉☉☉	12	8	6	8	
Kügsburg	480	13	W3	☉☉☉	11	S1	☉☉☉	958	718	18	SW2	☉☉☉	14	11	10	7	
München-Stadt	522	13	SW2	☉☉☉	11	SSW1	☉☉☉	954	715	18	W2	☉☉☉	16	11	10	5	
Mühdorf	400	12	W2	☉☉☉	11	SW2	☉☉☉	968	726	18	SW2	☉☉☉	15	11	11	5	
Oberstdorf	812	11	S1	☉☉☉	8	S1	☉☉☉	923	692	17	N1	☉☉☉	12	7	5	8	
Garmisch-Partenk	704	12	SE1	☉☉☉	8	SSW1	☉☉☉	933	700	17	NNE1	☉☉☉	14	8	8	2	
Bad Tölz	654	12	SW2	☉☉☉	10	ESE1	☉☉☉					☉☉☉	14	9	7	10	
Berchtesgaden	542	-2	NW5	☉☉☉	11	C	☉☉☉	954	716	16	NE1	☉☉☉	16	10	10	5	
Hohenpeißenberg □	977	9	W4	☉☉☉	9	W4	☉☉☉	904	678	15	W3	☉☉☉	11	7	5	6	
Wedelstein □	1833	4	W6	☉☉☉	2	W4	☉☉☉	816	612	7	NW2	☉☉☉	7	2	1	6	
Zugspitze □	2962	6	NW5	☉☉☉	-4	W5	☉☉☉	708	531	-0	WSW2	☉☉☉	9	-5	x	4	70
Würzburg	260	13	SW2	☉☉☉	13	ESE1	☉☉☉	x	x	16	S1	☉☉☉	15	13	11	4	
Nürnberg	312	12	SW1	☉☉☉	12	SE1	☉☉☉	x	x	19	SW2	☉☉☉	17	12	11	12	
Hof	568	10	WSW4	☉☉☉	11	WSW2	☉☉☉	x	x	14	SSW2	☉☉☉	15	10	10	12	
Regensburg	339	11	W2	☉☉☉	11	WSW1	☉☉☉	x	x	18	SW1	☉☉☉	16	11	11	6	
Ulm	482	12	SW2	☉☉☉	10	SW2	☉☉☉	x	x	17	SW3	☉☉☉	13	9	9	6	
Friedrichshafen	407	14	WSW4	☉☉☉	11	N1	☉☉☉	x	x	18	SSW2	☉☉☉	14	10	8	10	
Freiburg/Brsg.	286	15	SW2	☉☉☉	14	SSE2	☉☉☉	x	x	19	SW3	☉☉☉	15	13	11	0,8	3
Feldberg-Schwarzw. □	1496	4	SW5	☉☉☉	6	SW4	☉☉☉	x	x	8	S3	☉☉☉	6	4	3	6	
Stuttgart	401	13	SW3	☉☉☉	12	SE1	☉☉☉	x	x	18	SW2	☉☉☉	14	12	9	7	
Frankfurt/Main	112	16	SW2	☉☉☉	13	SSW2	☉☉☉	x	x	17	SW2	☉☉☉	17	13	12	13	
Essen	128	16	SW2	☉☉☉	14	S3	☉☉☉	x	x	17	SSW2	☉☉☉	17	14	12	14	
Hannover	52	13	W5	☉☉☉	13	SSW2	☉☉☉	x	x	19	S3	☉☉☉	17	13	12	7	
Hamburg	16	17	W3	☉☉☉	14	SW3	☉☉☉	x	x	20	SW3	☉☉☉	19	13	13	24	
Norderney	22	x	x	☉☉☉	15	S4	☉☉☉	x	x	18	SSW3	☉☉☉	x	15	14	7	
Berlin-Dahlem	58	20	SW3	☉☉☉	14	SW2	☉☉☉	x	x	17	SW2	☉☉☉	23	14	14	1,6	0,0

Beobachtungen am 1. 9. 68 7h	Erdbodentemperaturen heute früh in einer Tiefe von				Luftdruck reduziert auf NN, in mb	München-Riem Messungen in der freien Atmosphäre am 1. September 1968 1 Uhr													
	10 cm	20 cm	50 cm	100 cm		Höhe in km über NN	0,6	0,7	1,0	2,0	3,0	5,0	7,5	10,0	10,8	12,0	15,0	20,0	26,8
München-Riem	14,3	14,8	16,5	16,0	1015,6	Wind-Richtung	WSW	WSW	W	WNW	W	W	WNW	W	W	SW	S	SW	-
Passau	13,1	14,7	17,1	16,3	1020,1	Wind km/h	15	15	20	30	40	10	30	25	20	25	10	10	-
Mühdorf	14,0	15,2	17,5	16,8	1014,7	Temp. in °C	10	9	8	6	-2	-13	-24	-50	-58	-53	-52	-54	-46
Kempten	13,2	14,6	16,4	15,8	1016,2	Rel. Feuchte (%)	88	82	76	70	74	92	83	70	68	-	-	-	-
						gestern: Temp. in °C	14	16	13	6	1	-12	-29	-45	-44	-49	-54	-55	-47
						Temperaturtagesmittel am	31. 8. 68			Auf- und Untergang			Sonne:			Mond:			
						Wert	normal			am 2. 9. 68			in München			15,32 18,54 17,04 0,38 (3			
						Augsburg	12,5	15,1	Monophase:			Dauer der			bürgerlichen				
						München-Riem	12,8	14,7	2 Tage nach erstem Viertel			Dämmerung:			35 Min.				

Bemerkungen:
Nachdruck und öffentlicher Aushang ohne Genehmigung nicht gestattet.