

# Wetterkarte B 7312 A

des Deutschen Wetterdienstes - Amtsblatt des Wetteramtes München

Postbezug monatlich 3,75 DM, einschl. Postgebühren.  
Verlagsort: München. Erscheint täglich.  
Herausgeber: Wetteramt München

Bei unregelmäßiger Lieferung  
bitte Beschwerden immer an das  
Zustellpostamt richten

Druck u. Verlag: Wetteramt München,  
8000 München 15, Bavariaring 10 III  
Postcheck-Kto. München 87610 Fernruf 530123

19. Jahrgang

Wetterbericht für Samstag, 21. September 1968

Nummer 264

## Erläuterungen

- Walkenlos
- heiter
- 1/2 bedeckt
- wolkig
- bedeckt
- ∞ Dunst
- ≡ Nebel
- Niesel
- Regen
- \* Schneefall
- ▽ Schauer
- △ Gräupeln
- ▲ Hagel
- ⚡ Gewitter
- ] nach.....
- /// Niederschlagsgebiet

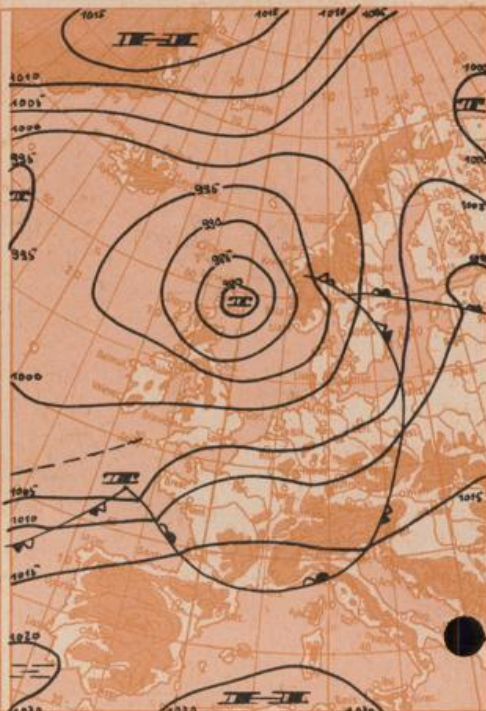
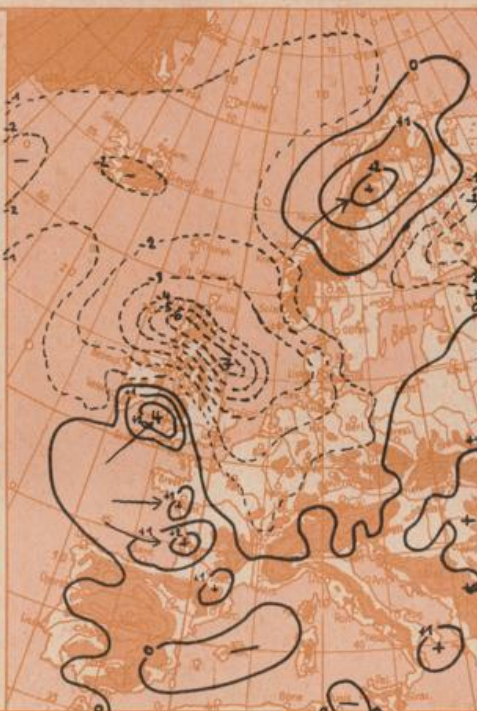
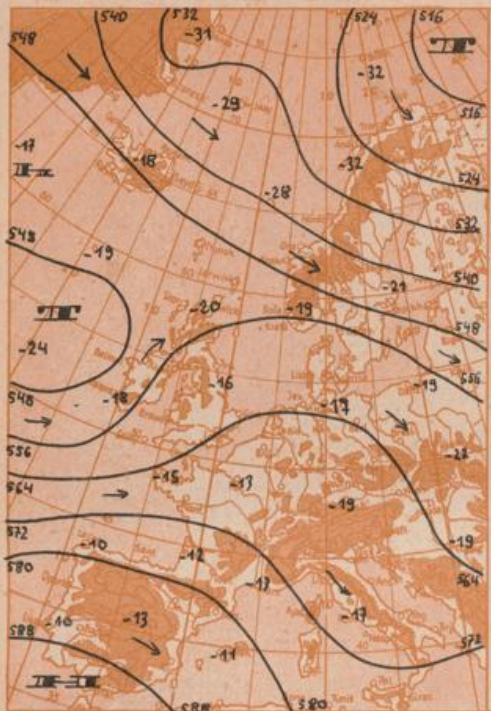
11 Lufttemperatur  
13 Wassertemp.

Windgeschwindigkeit		
Beaufort	Symbol	km/h
still	○	< 1
1	○	1-5
2	○	6-11
3	○	12-19
4	○	20-29
5	○	30-39
6	○	40-49
7	○	50-59
8	○	60-69
9	○	70-79
10	○	80-89
11	○	90-99
12	○	100-109
13	○	110-119
14	○	120-129
15	○	130-139
16	○	140-149
17	○	150-159
18	○	160-169
19	○	170-179
20	○	180-189
21	○	190-199
22	○	200-209
23	○	210-219
24	○	220-229
25	○	230-239
26	○	240-249
27	○	250-259
28	○	260-269
29	○	270-279
30	○	280-289
31	○	290-299
32	○	300-309
33	○	310-319
34	○	320-329
35	○	330-339
36	○	340-349
37	○	350-359
38	○	360-369
39	○	370-379
40	○	380-389
41	○	390-399
42	○	400-409
43	○	410-419
44	○	420-429
45	○	430-439
46	○	440-449
47	○	450-459
48	○	460-469
49	○	470-479
50	○	480-489
51	○	490-499
52	○	500-509
53	○	510-519
54	○	520-529
55	○	530-539
56	○	540-549
57	○	550-559
58	○	560-569
59	○	570-579
60	○	580-589
61	○	590-599
62	○	600-609
63	○	610-619
64	○	620-629
65	○	630-639
66	○	640-649
67	○	650-659
68	○	660-669
69	○	670-679
70	○	680-689
71	○	690-699
72	○	700-709
73	○	710-719
74	○	720-729
75	○	730-739
76	○	740-749
77	○	750-759
78	○	760-769
79	○	770-779
80	○	780-789
81	○	790-799
82	○	800-809
83	○	810-819
84	○	820-829
85	○	830-839
86	○	840-849
87	○	850-859
88	○	860-869
89	○	870-879
90	○	880-889
91	○	890-899
92	○	900-909
93	○	910-919
94	○	920-929
95	○	930-939
96	○	940-949
97	○	950-959
98	○	960-969
99	○	970-979
100	○	980-989
101	○	990-999
102	○	1000-1009
103	○	1010-1019
104	○	1020-1029
105	○	1030-1039
106	○	1040-1049
107	○	1050-1059
108	○	1060-1069
109	○	1070-1079
110	○	1080-1089
111	○	1090-1099
112	○	1100-1109
113	○	1110-1119
114	○	1120-1129
115	○	1130-1139
116	○	1140-1149
117	○	1150-1159
118	○	1160-1169
119	○	1170-1179
120	○	1180-1189
121	○	1190-1199
122	○	1200-1209
123	○	1210-1219
124	○	1220-1229
125	○	1230-1239
126	○	1240-1249
127	○	1250-1259
128	○	1260-1269
129	○	1270-1279
130	○	1280-1289
131	○	1290-1299
132	○	1300-1309
133	○	1310-1319
134	○	1320-1329
135	○	1330-1339
136	○	1340-1349
137	○	1350-1359
138	○	1360-1369
139	○	1370-1379
140	○	1380-1389
141	○	1390-1399
142	○	1400-1409
143	○	1410-1419
144	○	1420-1429
145	○	1430-1439
146	○	1440-1449
147	○	1450-1459
148	○	1460-1469
149	○	1470-1479
150	○	1480-1489
151	○	1490-1499
152	○	1500-1509
153	○	1510-1519
154	○	1520-1529
155	○	1530-1539
156	○	1540-1549
157	○	1550-1559
158	○	1560-1569
159	○	1570-1579
160	○	1580-1589
161	○	1590-1599
162	○	1600-1609
163	○	1610-1619
164	○	1620-1629
165	○	1630-1639
166	○	1640-1649
167	○	1650-1659
168	○	1660-1669
169	○	1670-1679
170	○	1680-1689
171	○	1690-1699
172	○	1700-1709
173	○	1710-1719
174	○	1720-1729
175	○	1730-1739
176	○	1740-1749
177	○	1750-1759
178	○	1760-1769
179	○	1770-1779
180	○	1780-1789
181	○	1790-1799
182	○	1800-1809
183	○	1810-1819
184	○	1820-1829
185	○	1830-1839
186	○	1840-1849
187	○	1850-1859
188	○	1860-1869
189	○	1870-1879
190	○	1880-1889
191	○	1890-1899
192	○	1900-1909
193	○	1910-1919
194	○	1920-1929
195	○	1930-1939
196	○	1940-1949
197	○	1950-1959
198	○	1960-1969
199	○	1970-1979
200	○	1980-1989
201	○	1990-1999
202	○	2000-2009
203	○	2010-2019
204	○	2020-2029
205	○	2030-2039
206	○	2040-2049
207	○	2050-2059
208	○	2060-2069
209	○	2070-2079
210	○	2080-2089
211	○	2090-2099
212	○	2100-2109
213	○	2110-2119
214	○	2120-2129
215	○	2130-2139
216	○	2140-2149
217	○	2150-2159
218	○	2160-2169
219	○	2170-2179
220	○	2180-2189
221	○	2190-2199
222	○	2200-2209
223	○	2210-2219
224	○	2220-2229
225	○	2230-2239
226	○	2240-2249
227	○	2250-2259
228	○	2260-2269
229	○	2270-2279
230	○	2280-2289
231	○	2290-2299
232	○	2300-2309
233	○	2310-2319
234	○	2320-2329
235	○	2330-2339
236	○	2340-2349
237	○	2350-2359
238	○	2360-2369
239	○	2370-2379
240	○	2380-2389
241	○	2390-2399
242	○	2400-2409
243	○	2410-2419
244	○	2420-2429
245	○	2430-2439
246	○	2440-2449
247	○	2450-2459
248	○	2460-2469
249	○	2470-2479
250	○	2480-2489
251	○	2490-2499
252	○	2500-2509
253	○	2510-2519
254	○	2520-2529
255	○	2530-2539
256	○	2540-2549
257	○	2550-2559
258	○	2560-2569
259	○	2570-2579
260	○	2580-2589
261	○	2590-2599
262	○	2600-2609
263	○	2610-2619
264	○	2620-2629
265	○	2630-2639
266	○	2640-2649
267	○	2650-2659
268	○	2660-2669
269	○	2670-2679
270	○	2680-2689
271	○	2690-2699
272	○	2700-2709
273	○	2710-2719
274	○	2720-2729
275	○	2730-2739
276	○	2740-2749
277	○	2750-2759
278	○	2760-2769
279	○	2770-2779
280	○	2780-2789
281	○	2790-2799
282	○	2800-2809
283	○	2810-2819
284	○	2820-2829
285	○	2830-2839
286	○	2840-2849
287	○	2850-2859
288	○	2860-2869
289	○	2870-2879
290	○	2880-2889
291	○	2890-2899
292	○	2900-2909
293	○	2910-2919
294	○	2920-2929
295	○	2930-2939
296	○	2940-2949
297	○	2950-2959
298	○	2960-2969
299	○	2970-2979
300	○	2980-2989
301	○	2990-2999
302	○	3000-3009
303	○	3010-3019
304	○	3020-3029
305	○	3030-3039
306	○	3040-3049
307	○	3050-3059
308	○	3060-3069
309	○	3070-3079
310	○	3080-3089
311	○	3090-3099
312	○	

**Höhenwetterkarte in ca. 5000 m Höhe**  
 (Höhenschichtlinien der 500 mb-Fläche in Dekametern)  
 am Freitag, 20. September 1968 1 Uhr

**Dreistündige Druckänderung von 4 - 7 Uhr**  
 und bisherige Zugrichtung der Druckänderungsgebiete  
 am Freitag, 20. September 1968

**Vorhersagekarte für**  
 Samstag, 21. September 1968 7 Uhr



Maßstab 1:5000000

Beobachtungen von (□ = Bergstationen)	See- höhe m	Donnerst., 19. 9. 68 19 Uhr			Freitag, 20. September 1968 7 Uhr			13 Uhr			höchste tiefste Temperatur 7-19h   19-7h		Sonne- schein- dauer in Std.	Nieder- schlag in mm v. 7-7h	Schnee- höhe in cm 7h		
		Temp. °C	Wind (Bff.)	Wetter	Temp. °C	Wind (Bff.)	Wetter	Temp. °C	Wind (Bff.)	Wetter	19/20	19/20					
Gr. Falkenstein □	1308	7	NNW2	☉	5	S 3	☉	869	652	10	WSW3	☉	9	4	1	1,9	.
Passau (Oberhaus)	408	12	WSW2	☉	8	ENE1	☉	968	726	15	WSW1	☉	15	8	8	1,7	0,1
Kempten	705	10	SE1	☉	4	SSE2	☉	934	701	16	WSW3	☉	13	2	1	1,9	12
Augsburg	480	13	SSE1	☉	5	S 1	☉	957	718	17	W 3	☉	16	5	4	1,9	6
München-Stadt	522	18	C	☉	6	C	☉	953	715	18	WSW1	☉	15	6	5	2,5	0,5
Möhlhof	400	12	WSW1	☉	5	E 1	☉	968	726	16	C	☉	16	5	5	1,2	3
Oberstdorf	812	10	S 1	☉	2	S 1	☉	922	692	17	C	☉	14	1	0	2,1	5
Garmisch-Partenk	704	10	C	☉	3	C	☉	932	699	19	E 1	☉	13	3	3	2,3	2
Bad Tölz	654	10	ESE1	☉	8	S 2	☉	939	705	18	NW2	☉	14	6	4	1,3	1
Berchtesgaden	542	10	C	☉	7	SW1	☉	953	715	18	NE1	☉	.	.	.	.	.
Hohenpeißenberg □	977	9	WNW1	☉	7	WSW4	☉	903	768	18	W 3	☉	12	7	4	3,0	1
Wendelstein □	1833	2	WNW3	☉	5	WSW4	☉	816	612	9	WSW3	☉	4	1	-2	1,7	2
Zugspitze □	2962	-4	WNW2	☉	-4	W 6	☉	708	531	-1	W 4	☉	-3	-5	X	.	3 35
Würzburg	260	14	S 1	☉	7	E 1	☉	X	X	15	SE4	☉	18	7	5	3,0	0,1
Nürnberg	312	14	C	☉	6	ESE2	☉	X	X	17	SSE3	☉	16	6	5	0,9	0,1
Hof	568	11	C	☉	6	SSE2	☉	X	X	15	S 3	☉	13	4	4	2,2	0,0
Regensburg	339	13	SW1	☉	9	SSE2	☉	X	X	14	SE3	☉	15	8	5	0,6	0,0
Ulm	482	12	NW1	☉	5	SSW2	☉	X	X	12	SSW3	☉	15	5	5	2,6	4
Friedrichshafen	407	14	NE1	☉	9	N 1	☉	X	X	14	W 1	☉	17	7	4	3,8	0,1
Freiburg/Brsg.	286	15	E 1	☉	11	SE2	☉	X	X	14	SW2	☉	18	9	8	4,7	.
Feldberg-Schwarzw. □	1496	6	S 1	☉	6	SW6	☉	X	X	6	SW6	☉	7	5	2	2,4	0,1
Stuttgart	401	18	ESE1	☉	4	C	☉	X	X	15	S 2	☉	16	4	3	2,9	1
Frankfurt/Main	112	14	E 1	☉	7	ESE1	☉	X	X	15	SSW3	☉	17	6	3	2,8	0,0
Eisen	128	14	E 1	☉	12	S 4	☉	X	X	13	S 4	☉	16	11	10	0,9	0,2
Hannover	52	13	W 1	☉	9	SSE2	☉	X	X	15	S 3	☉	18	6	5	5,6	0,0
Hamburg	16	12	WNW2	☉	9	SE2	☉	X	X	16	S 4	☉	17	6	4	5,2	0,0
Norderney	22	13	SSE1	☉	10	SE4	☉	X	X	13	SSE5	☉	17	10	7	9,8	.
Berlin-Dahlem	58	12	W 2	☉	7	S 1	☉	X	X	18	S 3	☉	18	6	6	7,5	.

Beobachtungen am 20. 9. 68 7h	Erdbodentemperaturen heute früh in einer Tiefe von				Luftdruck reduziert auf NN in mb	München-Riem Messungen in der freien Atmosphäre am 20. September 1968 Uhr														
	10 cm	20 cm	50 cm	100 cm		Höhe in km über NN	0,5	0,6	1,0	1,8	2,0	3,0	3,3	4,8	7,5	10,0	11,6	14,4	20,0	26,6
München-Riem	11,5	13,0	14,7	14,8	1017,8	Heute	Wind-Richtung	SSW	SSW	SSW	S	S	SW	SW	W	N	NNW	NWN	W	W
Passau	11,7	13,5	15,4	15,5	1017,5	Temp. in °C	5	5	5	10	10	15	15	25	50	90	100	70	40	60
Möhlhof	11,1	13,0	15,6	15,7	1017,6	Rel. Feuchte (%)	97	62	61	62	56	74	38	13	26	29	-	-	-	-
Kempten	10,3	12,2	14,4	14,6	1019,3	gestern Temp. in °C	11	12	10	4	2	-4	-6	+16	-35	+52	+53	+52	-	-
Augsburg		Wert		19,9,68	Temperaturtagsmittel am		11,4		12,4		Auf- und Untergang an 21. 9. 1968 in München		Sonne:		Mond:		Dauer der bürgerlichen Dämmerung:		34 Min.	
München-Riem		Wert		10,9	12,1		1 Tag vor Neumond													

Bemerkungen: Berichtigung zur Wetterkar vom Freitag = Nr. 263.