

Wetterkarte B 7312 A

des Deutschen Wetterdienstes - Amtsblatt des Wetteramtes München

Postbezug monatlich 3,75 DM, einschl. Postgebühren.
Verlagsort: München, Erscheint täglich.
Herausgeber: Wetteramt München

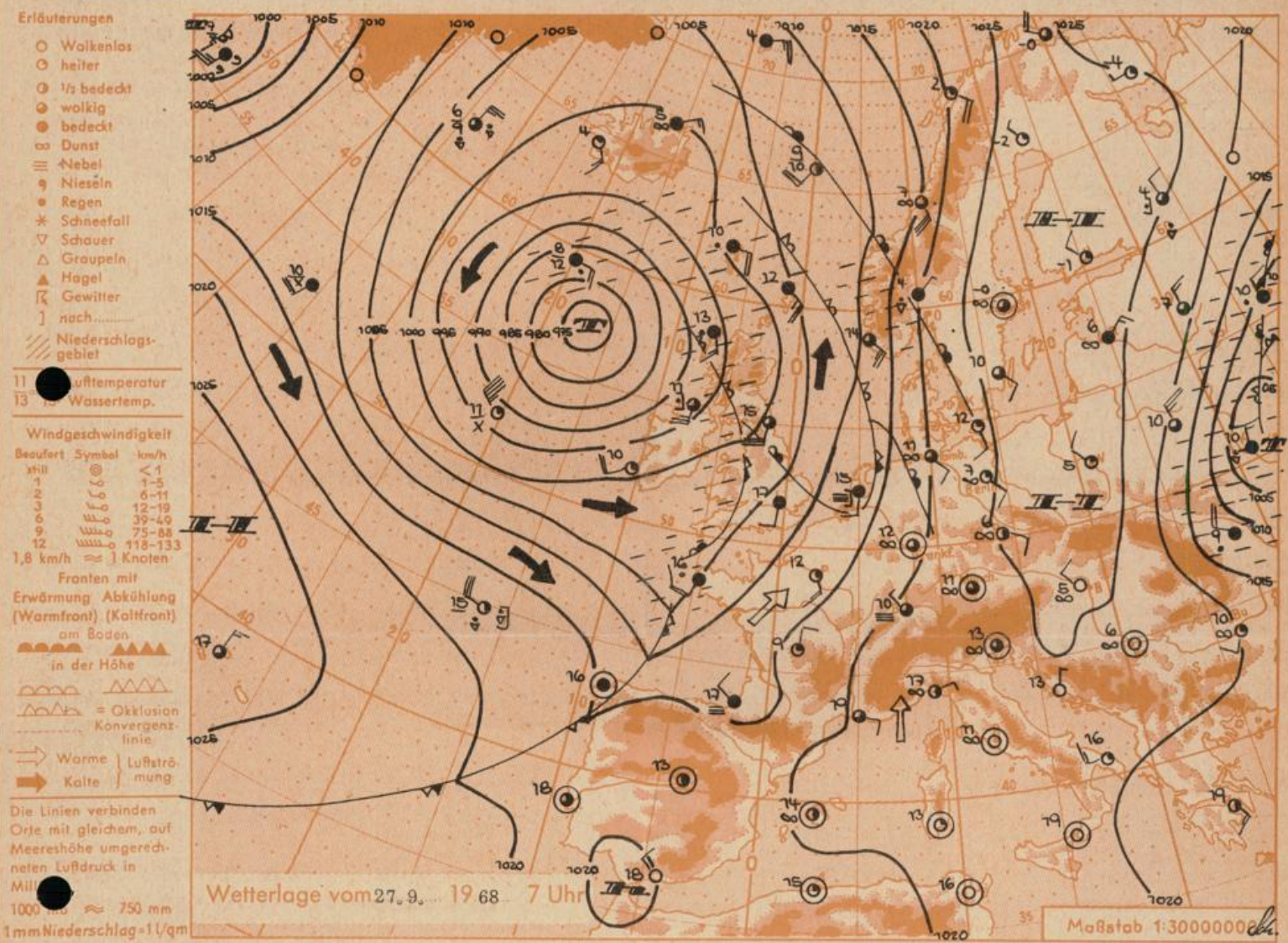
Bei unregelmäßiger Lieferung
bitte Beschwerden immer an das
Zustellpostamt richten.

Druck u. Verlag: Wetteramt München,
8000 München 15, Bavariaring 10 III
Postcheck-Kto. München 87610 Fernruf 5301 23

19. Jahrgang

Wetterbericht für Samstag, 28. September 1968

Nummer 271



Übersicht: Das am Donnerstag über Bayern hinwegwandernde Zwischenhoch war nicht stark genug ausgeprägt, um die mit einer nordwestlichen Höhenströmung heranziehenden Wolkenfelder der westeuropäischen Störung aufzulösen. So kam es meist nur zu kurzen Aufheiterungen und mässiger Tageserwärmung. In der Nacht zum Freitag gelangte Bayern auf Grund seiner Lage zu dem im Seegebiet vor Irland liegenden Sturmtief in eine wärmere südwestliche Luftströmung, die bereits in den Vormittagsstunden im Vergleich zum Vortag eine Erwärmung um etwa 5 Grad brachte. Bei zunehmendem Föhneinfluss stieg die Nullgradgrenze auf über 3000 m an. Im weiteren Verlauf werden Randstörungen des Sturmtiefs auf das Festland vordringen und auch Bayern mit kühler Meeresluft erreichen.

Vorhersage für Samstag und Sonntag

Südbayern und Donaugebiet: Zunächst heiter bis wolkig und trocken. In den Alpen Föhn, Tageserwärmung auf über 20 Grad. Etwa ab Samstag abend einzelne schauerartige Regenfälle mit auffrischenden Winden aus Südwest bis West und kühler.

Weitere Aussichten: Wechselhaft und zurückgehende Temperaturen.

Höhenwetterkarte in ca. 5000 m Höhe
(Höhenschichtlinien der 500 mb-Fläche in Dekametern)

Dreistündige Druckänderung von 4 - 7 Uhr
und bisherige Zugrichtung der Druckänderungsgebiete


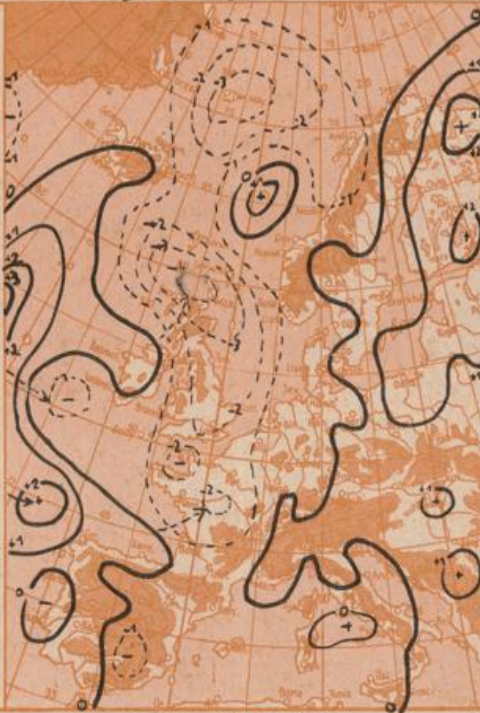
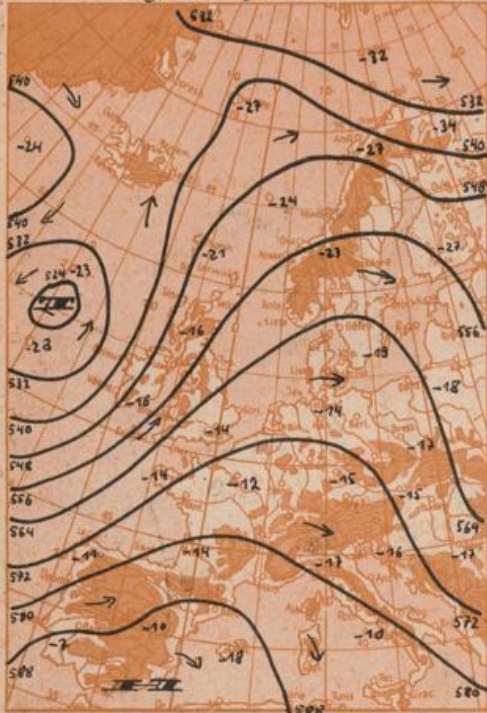
Vorhersagekarte für

am Freitag, 27. Sept. 1968 1 Uhr

am Freitag, 27. Sept. 1968

Samstag, 28. September 1968

7 Uhr



Maßstab 1:5000000

Beobachtungen von (□ = Bergstationen)	See-nöhe m	Donnerst., 26. 9. 68 19 Uhr			Freitag, 27. September 1968 7 Uhr			13 Uhr			höchste Netto- Temperatur 7-19h 19-7h		tiefste Temp. s. Boden 21-7h		Sonnen- schein- dauer in Std.		Nieder- schlag in mm v. 7-7h		Schnee- höhe in cm 7h	
		Temp. °C	Wind (Bft.)	Wetter	Temp. °C	Wind (Bft.)	Wetter	Luftdruck in Stationshöhe mb mm	Temp. °C	Wind (Bft.)	Wetter	26.	26/27.	26/27.	26.	26/27.	27.	26.	26/27.	27.
Gr. Falkenstein □	1308	6	SW2	∞	6	SE2	●	875	656	14	S 2	○	9	4	3	4.2				
Passau (Oberhaus)	408	13	C	●	9	ENE1	●	974	730	17	E 2	○	17	9	6	4.7				
Kempten	705	12	C	●	8	SE2	●	938	704	21	NNE1	○	15	8	6	0.3				
Augsburg	480	15	SE2	●	10	S 1	●	961	721	21	S 2	○	16	10	9	0.5	0.0			
München-Stadt	522	15	ESE1	●	11	C	●	958	719	21	E 1	○	16	11	10	0.8	0.0			
Mühldorf	400	13	ENE2	●	10	E 1	●	973	730	18	E 2	○	17	9	9	3.3				
Oberstdorf	812	11	SSE1	●	12	ESE1	●	926	695	24	ESE1	○	16	8	8	1.0				
Garmisch-Partenk.	704	12	C	●	7	C	●	936	702	22	ENE2	○	15	7	5	0.3	0.3			
Bad Tölz	654	12	SE1	●	10	SE1	●	944	708	21	NE1	○	17	10	9	1.1	0.0			
Berchtesgaden	542	11	C	●	10	C	●	958	718	21	NE1	○	16	8	8	2.4	0.0			
Hohenpeißenberg □	977	11	ESE2	●	11	ESE2	●	908	681	18	E 1	○	14	10	8	1.3	0.3			
Wendelstein □	1833	8	W 4	●	7	W 4	●	821	616	11	SSW3	○	8	6	2	1.6	0.0			
Zugspitze □	2962	-2	W 5	* ●	0	WSW4	●	714	536	2	W 4	○	-2	-2	x	0.5	0.0	60		
Würzburg	260	15	SE3	●	11	E 2	●	X	X	19	E 3	○	17	10	8	2.0	0.0			
Nürnberg	312	14	ESE1	●	10	E2	●	X	X	20	SE3	○	18	10	8	4.7	0.0			
Hof	568	11	S 1	○	7	SSE2	●	X	X	17	SE3	○	16	6	5	5.8				
Regensburg	339	12	SE2	●	9	SSE2	●	X	X	17	SE3	○	15	9	7	1.3	0.0			
Ulm	482	12	C	●	8	C	●	X	X	19	ENE2	○	15	8	7	0.2	0.0			
Friedrichshafen	407	13	W 1	○	10	N 2	●	X	X	20	NNE3	○	14	10	8	0.8	0.0			
Freiburg/Brsg.	286	16	SSE2	●	12	C	●	X	X	19	NNW2	○	18	12	9	1.2				
Feldberg-Schwarzw. □	1496	9	SW6	●	11	SSW5	●	X	X	15	SSW4	○	10	8	5	0.9	0.0			
Stuttgart	401	14	S 2	●	8	NW1	○	X	X	20	E 2	○	16	8	6	0.8				
Frankfurt/Main	112	14	SE1	●	12	C	●	X	X	21	SE2	○	17	12	9	0.9	0.0			
Essen	128	13	S 5	●	15	S 4	●	X	X	20	S 4	○	16	13	12	0.8	5			
Hannover	52	15	ESE2	●	12	SE3	●	X	X	20	SSE4	○	17	12	11	2.3	1			
Hamburg	16	15	SE3	●	11	SE2	●	X	X	18	SSE4	○	17	10	8	3.3				
Norderney	22	14	ESE4	●	14	SSE4	●	X	X	17	SE4	○	16	13	13		4			
Berlin-Dahlem	58	13	ESE2	○	7	SE2	●	X	X	18	SE3	○	16	7	6	10.4				

Beobachtungen am 27. 9. 68 7h	Erdbodentemperaturen heute früh in einer Tiefe von				Luftdruck reduziert auf NN in mb	München-Riem Messungen in der freien Atmosphäre am 27. September 1968 1 Uhr															
	10 cm	20 cm	50 cm	100 cm		Höhe in km über NN	0.5	0.6	1.0	2.0	3.0	5.0	7.5	10.0	10.6	12.3	14.8	15.3	16.1	26.7	
München-Riem	11.0	12.3	13.9	14.1	1022.3	Heute	Wind-Richtung	ESE	ESE	S	W	WNW	NW	NW	NW	NW	NW	NW	NW	W	
Passau	10.8	12.2	13.9	14.9	1022.9	Heute	Wind km/h	5	5	10	20	40	40	65	150	170	145	70	60	50	45
Mühldorf	11.6	12.6	14.2	14.9	1022.1	Heute	Temp. in °C	11	14	12	7	0	-11	-26	-43	-48	-49	-63	-60	-63	-50
Kempten	10.8	11.6	12.7	13.5	1022.6	Heute	Rel. Feuchte (%)	88	55	44	33	100	83	39	25	27					
						gestern: Temp. in °C	6	11	8	1	-2	-14	-30	47	50	-46	-60	-61	-61	-50	
						Temperaturtagsmittel am:	26. 9. 68		Auf- und Untergang												
						Wert	normal	am 28. 9. 1968 in München													
						Augsburg	12.0	11.0	Sonne: 6,09 18,00 14,03 21,17												
						München-Riem	11.4	11.4	Mond: Dauer der bürgerlichen Dämmerung: 34 Min.												

Bemerkungen: