

Wetterkarte B 7312 A

des Deutschen Wetterdienstes — Amtsblatt des Wetteramtes München

Postbezug monatlich 3,75 DM, einschl. Postgebühren.

Bei unregelmäßiger Lieferung
bitte Beschwerden immer an das
Zustellpostamt richten

Druck u. Verlag: Wetteramt München,

8000 München 15, Bavariaring 10 III

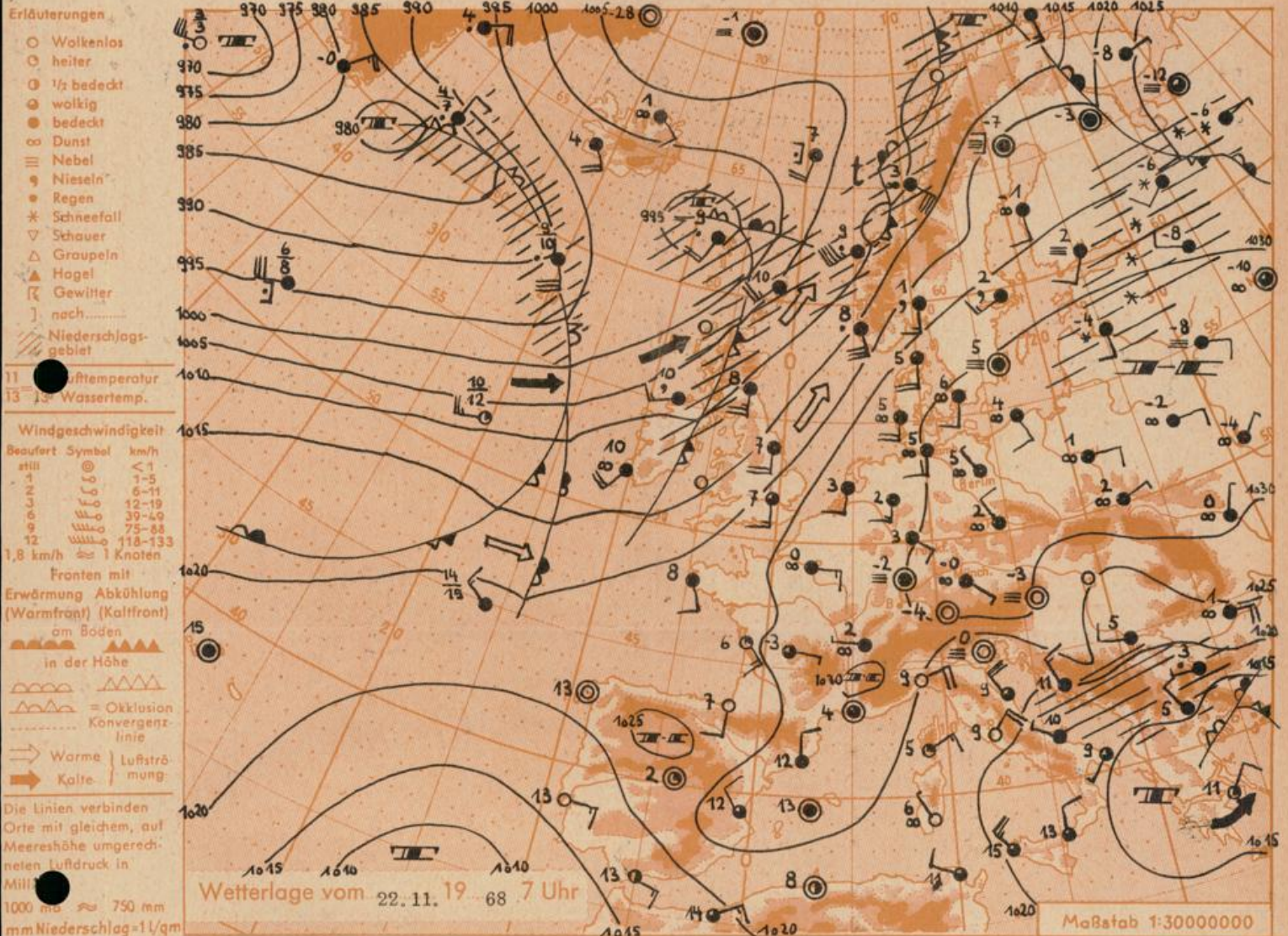
Postcheck-Kto. München 87610 Fernruf 530123

19. Jahrgang

Wetterbericht für

Samstag, 23. November 1968

Nummer 327



Übersicht: Unter dem Einfluss der ausgedehnten russischen Hochdruckzone herrschte am Donnerstag in Süddeutschland ruhiges, spätherbstliches Wetter, das meist durch eine zwar dünne, aber geschlossene hochnebelartige Bewölkung gekennzeichnet war. Obwohl die Luftbewegungen sehr schwach waren, reichten die lokalen Windzirkulationen in einigen Alpentälern aus, die Wolkendecke aufzulösen. Dementsprechend waren auch die Temperaturunterschiede zwischen den einzelnen Orten sehr gross. Oberstdorf beispielsweise, das auch in der Nacht wolkenfrei blieb, meldete Temperaturen von -8 Grad, in Erdbodennähe von -10 Grad, während bei den übrigen Stationen die Tiefstwerte meist zwischen 0 und -1 Grad lagen.

Das oben erwähnte, von Russland nach Mitteleuropa reichende Hochdruckgebiet schwächt sich von Nordwesten her ab. Damit dringen allmählich atlantische Störungen über England ostwärts, wobei zunächst Norddeutschland beeinflusst wird.

Vorhersage für Samstag und Sonntag

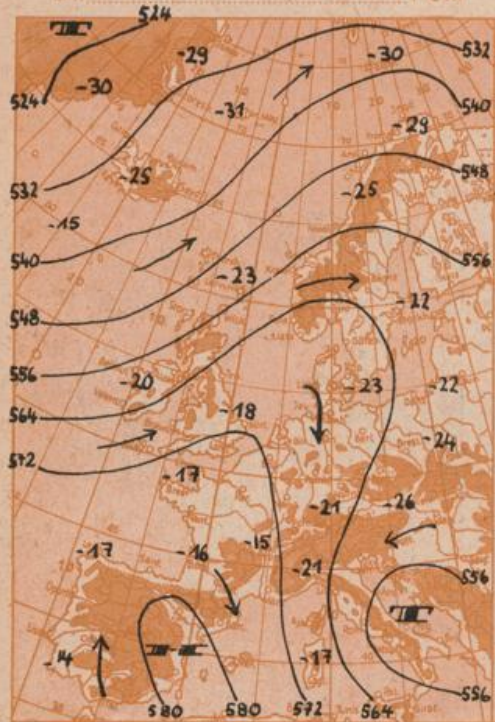
Südbayern und Donaugebiet: Am Alpenrand gebietsweise heiter, sonst stärker bewölkt oder neblig trüb und trocken. Berge oberhalb 1200 m frei. Bei schwacher Luftbewegung Mittagstemperaturen 1 bis 3 Grad, nachts leichter, in Aufklarungsgebieten mässiger Frost bis unter -6 Grad.

Weitere Aussichten: Etwas steigende Temperaturen.

Schö.

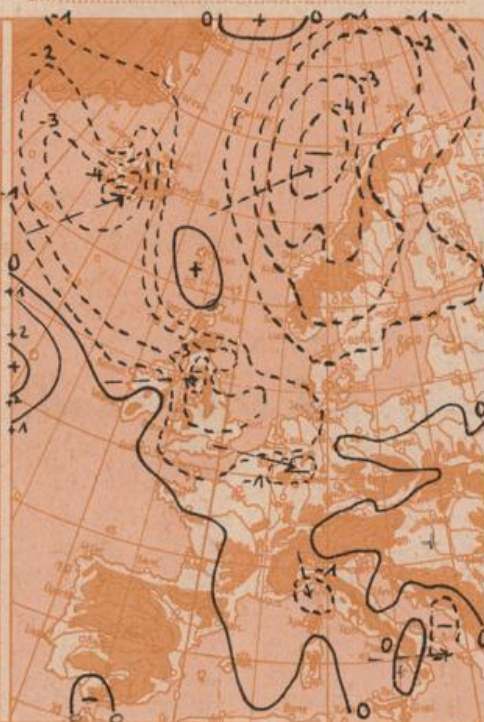
Höhenwetterkarte in ca. 5000 m Höhe

(Höhenschichtlinien der 500 mb-Fläche in Dekametern)
am Freitag, 22. November 1968 1 Uhr



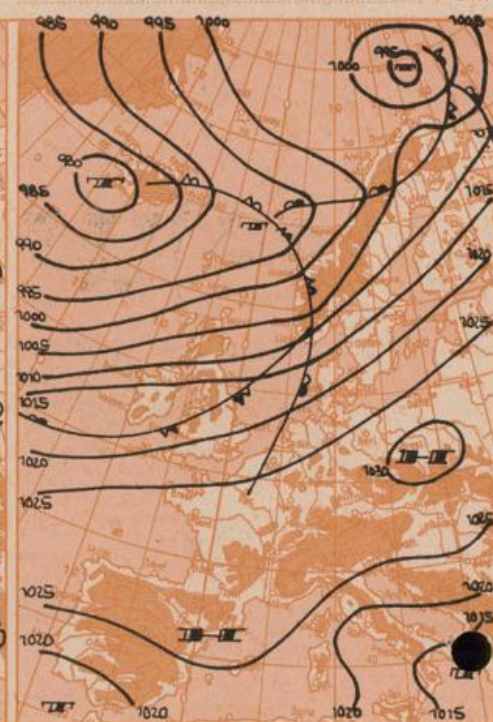
Dreistündige Druckänderung von 4 - 7 Uhr

und bisherige Zugrichtung der Druckänderungsgebiete
am Freitag, 22. November 1968



Vorhersagekarte für

Samstag, 23. November 1968 7 Uhr



Maßstab 1:5000000

Beobachtungen von (□ = Bergstationen)	See- höhe m	Donnerst., 21. 11. 68			Freitag, 22. November 1968			höchste tiefste		Sonnenschein- dauer in Std.	Niederschlag in mm v. 7-7 h	Schnee- höhe in cm 7 h
		19 Uhr			7 Uhr			Temperatur				
		Temp. °C	Wind (Bft.)	Wetter	Temp. °C	Wind (Bft.)	Wetter	7-19 h	19-7 h			
Gr. Falkenstein □	1308	-2 E 3	○	-2 E 3	●	876 657	-0 E 1	○	-0 -2	-2	2.0	6
Passau (Oberhaus)	408	1 N 1	●	0 N 1	●	979 735	2 ENE 1	●	1 -0	-3		
Kempten	705	-1 E 1	●	-3 S 1	●	944 708	-1 SSW 1	●	2 -3			
Augsburg	480	0 SE 2	●	-0 SE 1	●	968 726	1 SE 2	●	1 -1	-0		2
München-Städt	522	1 E 2	●	-0 SE 2	●	964 723	2 SSE 1	●	1 -0	-1		F 1
Mühldorf	400	1 SE 2	●	0 E 2	●	979 735	2 SE 2	●	2 1	0		0.0
Oberstdorf	812	-3 C	○	-7 C	○	930 698	3 S 1	○	3 -8	-10	4.7	
Garmisch-Partenk	704	-3 SSW 1	○	-6 C	○	941 706	2 ENE 2	○	5 -8	-9	5.6	
Bad Tölz	654	0 SE 2	●	-1 SE 1	●	949 712	1 ENE 1	●	1 -1	-2	0.4	
Berchtesgaden	542	1 NE 2	●	-0 SW 1	●	964 723	2 S 1	●	3 -0	0	1.2	
Hohenpeißenberg □	977	-3 E 2	○	-4 E 2	○	911 683	-2 S 1	○	-2 -4	-4		3
Wendelstein □	1833	-2 NNE 2	○	1 ENE 1	○	820 615	4 SSW 2	○	3 -2	-7	7.1	1
Zugspitze □	2962	-6 NNW 3	○	-7 NW 2	○	710 533	-5 N 1	○	-6 -7	-	9.1	40
Würzburg	260	2 ENE 2	●	1 ESE 3	●	X X	2 SE 3	●	3 1	1		
Nürnberg	312	1 SE 1	●	1 E 1	●	X X	3 SE 2	●	3 1	1		
Hof	568	-0 NNE 1	●	-0 ENE 1	●	X X	3 SE 2	●	0 -1	-1		2
Regensburg	339	1 SSE 1	●	1 C	●	X X	2 SE 2	●	2 1	1		1.5
Ulm	482	-0 E 3	●	-1 ENE 2	●	X X	-1 SSE 2	●	1 -1	-1		1
Friedrichshafen	407	1 NNE 2	○	0 ENE 2	○	X X	1 SE 1	○	5 -1	-4	6.0	
Freiburg/Brsg.	286	0 C	○	-2 C	○	X X	-1 NNE 1	○	1 -3	-3		
Feldberg-Schwarzw. □	1496	4 SE 2	○	6 C	○	X X	7 S 2	○	5 3	-7	8.3	4
Stuttgart	401	1 ESE 2	●	-0 SE 2	●	X X	1 ESE 2	●	3 -0	-1	0.3	F 1
Frankfurt/Main	112	3 E 1	●	3 ESE 2	●	X X	2 ESE 2	●	6 2	2	1.9	
Essen	128	4 E 2	●	2 E 3	●	X X	5 S 4	○	9 2	2	0.2	
Hannover	52	5 ESE 2	●	3 ESE 2	●	X X	7 S 4	○	6 3	0		
Hamburg	16	6 SE 2	●	5 S 2	●	X X	7 SSE 4	○	6 5	4		
Norderney	22	5 SE 3	○	4 SSE 3	○	X X	3 S 4	○	6 3	2		
Berlin-Dahlem	58	5 NNW 1	●	5 WNW 1	●	X X	6 SSE 2	●	5 5	5		0.4

Beobachtungen am	Erdbodentemperaturen heute früh in einer Tiefe von				Luftdruck reduziert auf NN in mb	München-Riem Messungen in der freien Atmosphäre am 22. November 1968 1 Uhr													
	10 cm	20 cm	50 cm	100 cm		Höhe in km über NN	0.5	1.0	1.2	1.8	3.0	5.0	7.5	10.0	10.8	12.0	15.0	20.0	23.4
22. 11. 68 7 h																			
München-Riem	2,5	3,4	5,0	7,1	1030,9	Wind-Richtung	SE	ESE	E	E	NNE	N	N	N	N	N	NW	WNW	
Passau	1,3	2,3	5,1	8,4	1030,9	Wind km/h	5	10	20	20	20	30	70	120	105	70	25	30	65
Mühldorf	1,5	2,3	4,6	7,4	1030,4	Temp. in °C	-1	-4	2	2	-6	-18	-37	-56	-60	-59	-62	-66	-89
Kempten	2,6	3,3	5,8	8,1	1032,2	Rel. Feuchte (%)	94	100	87	41	68	48	28	27	25	-	-	-	-
						gestern: Temp. in °C	-1	-2	-3	-2	-8	-20	-40	-53	-54	-55	-61	-65	-68
						Temperaturtagesmittel am 21. 11. 68													
						Augsburg	-2,5	1,4	Auf- und Untergang am 23. 11. 1968 in München		Sonne: 7.33 16.28		Mond: 11.39 19.15						
						München-Riem	-2,5	1,1	Mondphase: 3 Tage nach Neumond		Dauer der bürgerlichen Dämmerung: 39 Min.								

Bemerkungen: