

Wetterkarte B 7312 A

des Deutschen Wetterdienstes - Amtsblatt des Wetteramtes München

Postbezug monatlich 3,75 DM, einschl. Postgebühren.
Verlagsort: München. Erscheint täglich.
Herausgeber: Wetteramt München

Bei unregelmäßiger Lieferung
bitte Beschwerden immer an das
Zustellpostamt richten

Druck u. Verlag: Wetteramt München,
8000 München 15, Bavariaring 10 III
Postcheck-Kto. München 87610 Fernruf 530123

19. Jahrgang

Wetterbericht für

Samstag, 28. Dezember 1968

Nummer 362

Erläuterungen

- Wolkenlos
- heiter
- 1/2 bedeckt
- wolkig
- bedeckt
- Dunst
- ≡ Nebel
- Niesel
- Regen
- * Schneefall
- ▽ Schauer
- △ Graupeln
- ▲ Hagel
- ⚡ Gewitter
-] nach.....
- /// Niederschlagsgebiet

11 °C Lufttemp.
13 °C Wassertemp.

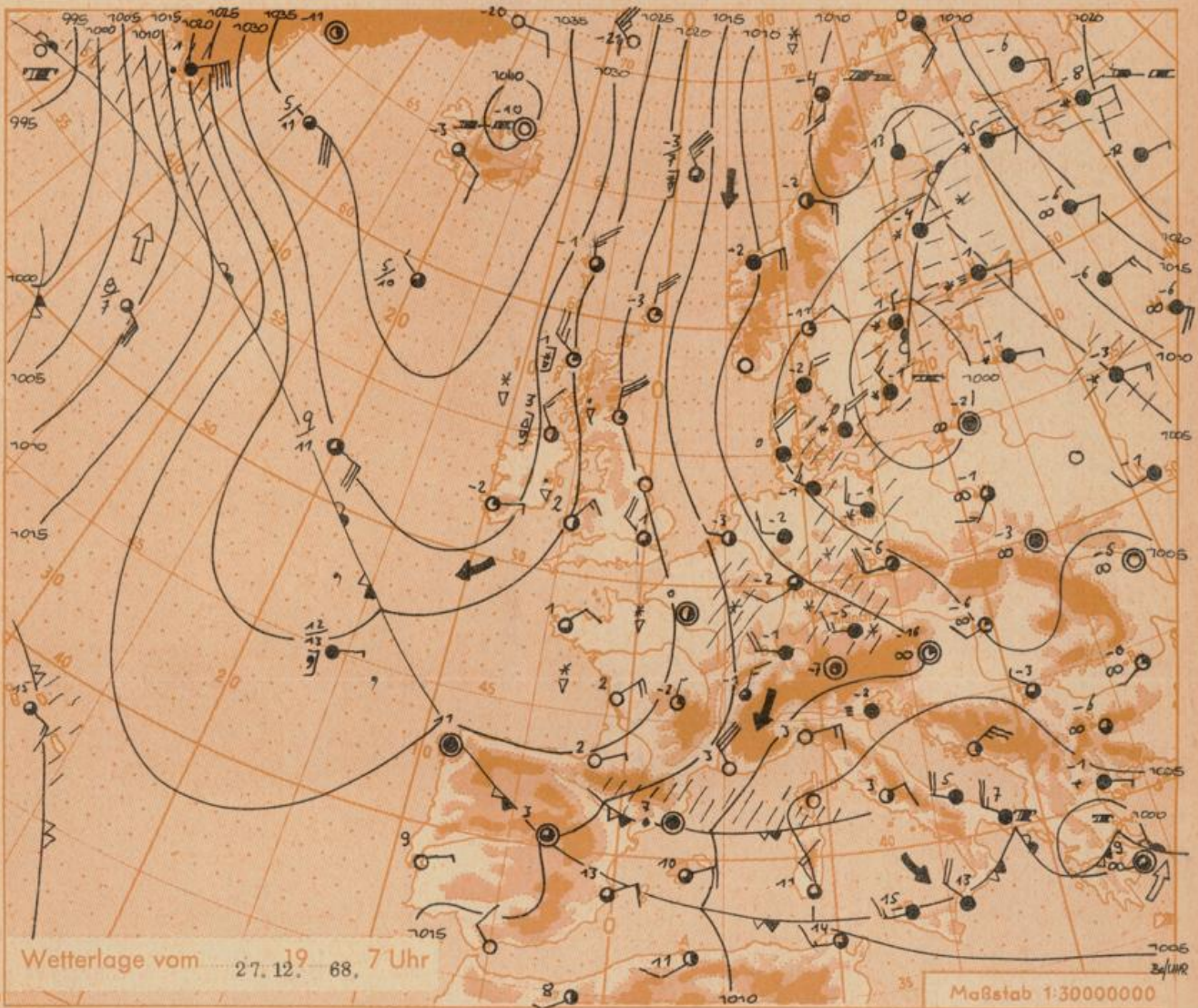
Windgeschwindigkeit	
Beaufort	km/h
still	< 1
1	1-5
2	6-11
3	12-19
4	20-28
5	29-39
6	40-50
7	51-63
8	64-80
9	81-100
10	101-133
11	134-177
12	178-210

1,8 km/h ≈ 1 Knoten

- Fronten mit Erwärmung Abkühlung (Warmfront) (Kaltfront) am Boden in der Höhe
- ▲—▲—▲—▲— = Okklusion
 - ▲—▲—▲—▲— = Konvergenzlinie
 - Warme Luftströmung
 - ← Kalte Luftströmung

Die Linien verbinden Orte mit gleichem, auf Meereshöhe umgerechneten Luftdruck in Millibar

1000 mb ≈ 750 mm
mm Niederschlag = 1/qm



Übersicht: In der Nacht zum Freitag kam es erneut im bayerischen Flachland zu leichtem, in den Alpen vielfach zu ergiebigem Schneefall (im Mittel zwischen 10 und 30 cm Neuschnee), sodaß dort jetzt gute bis sehr gute Wintersportmöglichkeiten angetroffen werden.

Zwischen der umfangreichen ostatlantischen Hochdruckzone und dem hochreichenden nahezu ortsfesten, mit dem Schwerpunkt über der Ostsee liegenden Tiefdruckgebiet fließt weiterhin mäßig kalte Polarluft aus Nordwest und Norden nach Deutschland ein. Sie erhält in den nächsten Tagen den winterlichen Witterungscharakter aufrecht.

Vorhersage für Samstag und Sonntag

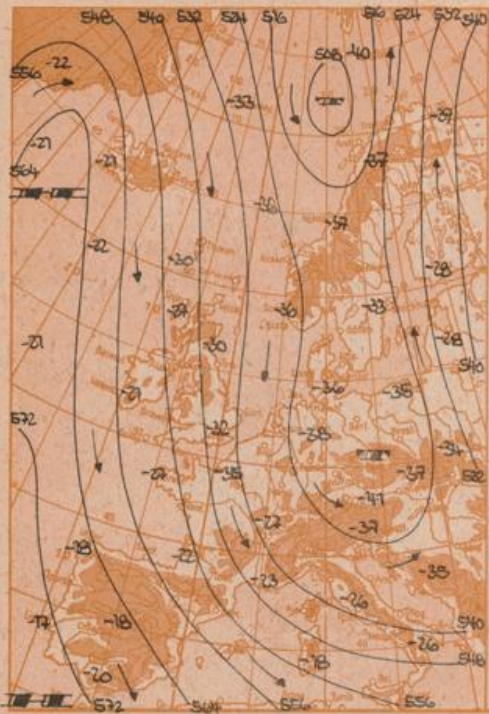
Südbayern und Donaugebiet: Veränderliche, mitunter starke Bewölkung und einzelne, meist schauerartige Schneefälle, vor allem im Nordstau der Alpen. Berge häufig in Wolken. Mittagstemperaturen um +2 Grad, nachts mäßiger Frost, bei längerem Aufklaren bis unter -10 Grad. Leichter bis mäßiger, im Hochgebirge starker Wind um Nordwest. Weiterhin verbreitet Straßenglätte.

Weitere Aussichten: Vorerst wenig Änderung.

C.

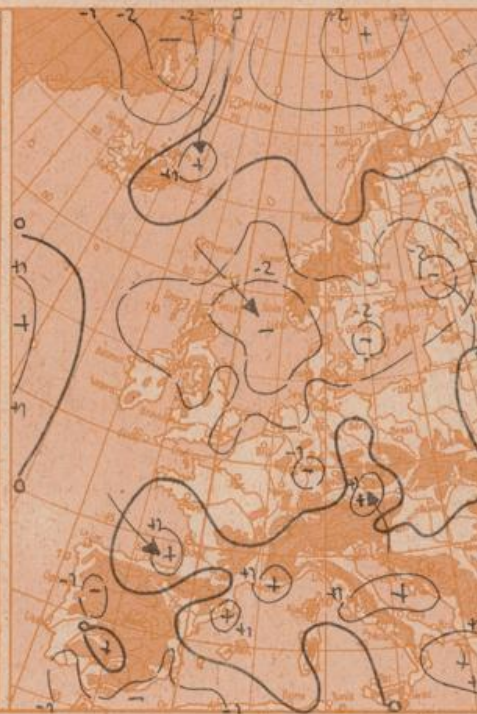
Höhenwetterkarte in ca. 5000 m Höhe

(Höhenschichtlinien der 500 mb-Fläche in Dekametern)
am Freitag, 27. Dezember 1968, 1 Uhr



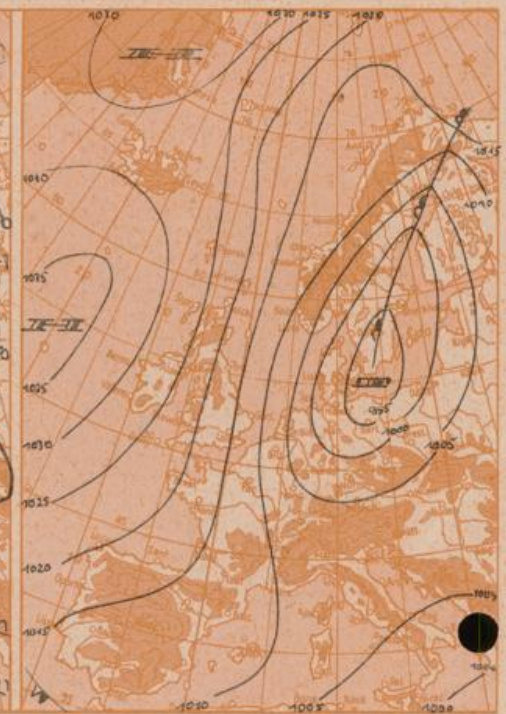
Dreistündige Druckänderung von 4 - 7 Uhr

und bisherige Zugrichtung der Druckänderungsgebiete
am Freitag, 27. Dezember 1968



Vorhersagekarte für

Samstag, 28. Dezember 1968, 7 Uhr



Maßstab 1:5000000

Beobachtungen von (□ = Bergstationen)	Seehöhe m	Donnerstag, 26.12.68 19 Uhr			Freitag, 27. Dezember 1968 7 Uhr			13 Uhr			höchste tiefste Temperatur 7-19 h 19-7 h		Sonnenschein- dauer in Std.	Niederschlag in mm v. 7-7 h	Schneehöhe in cm 7 h		
		Temp. °C	Wind (Bf.)	Wetter	Temp. °C	Wind (Bf.)	Wetter	Temp. °C	Wind (Bf.)	Wetter	26.	26/27.					
Gr. Falkenstein □	1308	-9	WSW 2	☉☉	-10	W 3	☉☉	853 640	-9	SW 3	☉☉	-9	-10	-11	.	1	47
Passau (Oberhaus)	408	-3	W 3	☉☉	-4	W 3	☉☉	958 719	-4	W 3	☉☉	-1	-3	-5	1.3	4	17
Kempten	705	-4	SW 2	☉☉	-5	WNW 1	☉☉	926 695	-4	SW 2	☉☉	-2	-5	-6	0.8	4	22
Augsburg	480	-3	W 2	☉	-5	W 3	☉	849 712	-3	W 3	☉☉	-1	-5	-8	0.1	4	8
München-Stadt	522	-2	W 3	☉	-5	W 3	☉☉	945 709	-3	W 3	☉☉	-2	-5	-8	1.4	3	7
Mühdorf	400	-3	W 3	☉	-4	W 2	☉☉	980 720	-3	W 3	☉☉	-0	-4	-8	1.6	0.5	4
Oberstdorf	812	-4	C	☉☉	-6	NNW 1	☉☉	914 888	-5	ESE 1	☉☉	-4	-6	-8	0.9	13	60
Garmisch-Partenk.	704	-3	C	☉☉	-5	C	☉	924 693	-4	E 1	☉☉	-3	-5	-6	1.1	7	37
Bad Tölz	654	-3	W 2	☉☉	-5	W 3	☉☉	931 698	-4	W 2	☉☉	-1	-5	-5	2.0	4	25
Berchtesgaden	542	-3	SW 1	☉☉	-3	SW 1	☉☉	945 709	-4	S 1	☉☉	-1	-4	-8	0.6	5	19
Hallertaupeilberg □	577	-8	W 4	☉☉	-7	W 3	☉☉	893 670	-7	W 4	☉	-4	-8	-8	3.2	4	19
Wendelstein □	1833	-12	NW 4	☉☉	-13	NNW 5	☉☉	799 599	-14	W 1	☉☉	-12	-14	-14	0.8	14	60
Zugspitze □	2962	-20	NNW 4	☉☉	-22	NNW 5	☉☉	688 514	-22	NNW 6	☉☉	-10	-22	-	.	19	150
Würzburg	260	-1	W 3	☉☉	-3	W 3	☉	X X	-1	WNW 4	☉	1	-4	-4	2.9	3	3
Nürnberg	312	-1	SW 3	☉☉	-3	W 3	☉☉	X X	-3	W 4	☉	1	-5	-7	2.3	7	12
Hof	568	-5	W 4	☉☉	-5	WNW 3	☉☉	X X	-4	WSW 4	☉☉	-2	-7	-9	0.5	2	12
Regensburg	339	-2	W 3	☉	-4	WNW 3	☉☉	X X	-3	WNW 3	☉☉	-0	-4	-6	2.1	1	4
Ulm	482	-2	SW 3	☉	-5	NW 3	☉☉	X X	-3	SW 3	☉☉	-1	-5	-6	0.1	4	8
Friedrichshafen	407	-0	WSW 4	☉☉	-2	WNW 4	☉☉	X X	-1	WSW 4	☉☉	-2	-3	-8	3.4	4	9
Freiburg/Brsg.	286	0	SSW 3	☉☉	-1	WSW 2	☉☉	X X	-1	WSW 3	☉☉	1	-2	-3	1.3	2	3
Feldberg-Schwarzw. □	1496	-9	WNW 6	☉☉	-11	NW 4	☉☉	X X	-10	WNW 4	☉☉	-8	-11	-11	2.7	12	40
Stuttgart	401	-2	SW 2	☉☉	-3	W 3	☉☉	X X	-2	WSW 3	☉☉	-1	-4	-7	.	3	8
Frankfurt/Main	112	0	NW 3	☉	-2	SW 2	☉	X X	-0	W 3	☉	3	-4	-9	3.9	1	1
Essen	128	-0	NW 3	☉	-2	W 2	☉☉	X X	-1	W 3	☉☉	1	-2	-3	.	0.0	.
Hannover	52	-1	W 3	☉	-2	W 4	☉☉	X X	-1	W 4	☉☉	1	-2	-4	2.4	0.5	1
Hamburg	16	-0	NW 4	☉☉	-1	NW 3	☉☉	X X	-1	WNW 4	☉☉	1	-2	-3	1.9	0.4	2
Norderney	22	1	NNW 5	☉	3	NNW 6	☉	X X	3	NNW 5	☉	3	1	1	3.4	2	Fl.
Berlin-Dehlem	58	-1	W 4	☉☉	-1	WNW 3	☉☉	X X	-1	WNW 3	☉☉	1	-1	-2	.	3	8

Beobachtungen am 27. 12. 68, 7 h	Erdbodentemperaturen heute früh in einer Tiefe von				Luftdruck reduziert auf NN in mb	München-Riem - Messungen in der freien Atmosphäre am 27. Dez. 1968, 1 Uhr														
	10 cm	20 cm	90 cm	100 cm		Höhe in km über NN	0.5	0.7	1.0	2.0	3.0	5.0	6.2	7.5	10.0	12.0	14.4	18.0	19.3	20.0
München-Riem	-0,5	0,3	1,4	2,8	1010,7	WSW	WSW	W	WNW	WNW	WNW	WNW	WNW	WNW	WNW	WNW	WNW	WNW	WNW	WNW
Passau	-0,1	-0,3	1,5	4,0	1008,0	15	15	30	35	40	65	70	65	65	75	50	90	50	40	60
Mühdorf	-0,1	-0,1	1,2	3,3	1009,5	-4	-4	-6	-12	-27	-38	-50	-50	-51	-51	-58	-62	-56	-60	-60
Kempten	-0,2	0,3	2,3	4,2	1012,7	94	94	93	93	76	65	70	-	-	-	-	-	-	-	-
Temperaturtagsmittel am 26. 12.						Auf- und Untergang Sonne: 18.05 16.26 12.31 3.02 (29.)														
Wert normal						Mondphase: Dauer der bürgerlichen Dämmerung: 40 Min.														
München-Riem						-2,4 -1,5 2 Tage nach 1. Viertel														

Bemerkungen: