

Wetterkarte B 7312 A

des Deutschen Wetterdienstes. — Amtsblatt des Wetteramtes München

Postbezug monatlich 3,75 DM, einschl. Postgebühren.

Bei unregelmäßiger Lieferung
bitte Beschwerden immer an das
Zustellpostamt richten

Druck u. Verlag: Wetteramt München.

8000 München 15, Bavariaring 10 III

Postcheck-Kto. München 87610 Fernruf 530123

Verlagsort: München. Erscheint täglich.

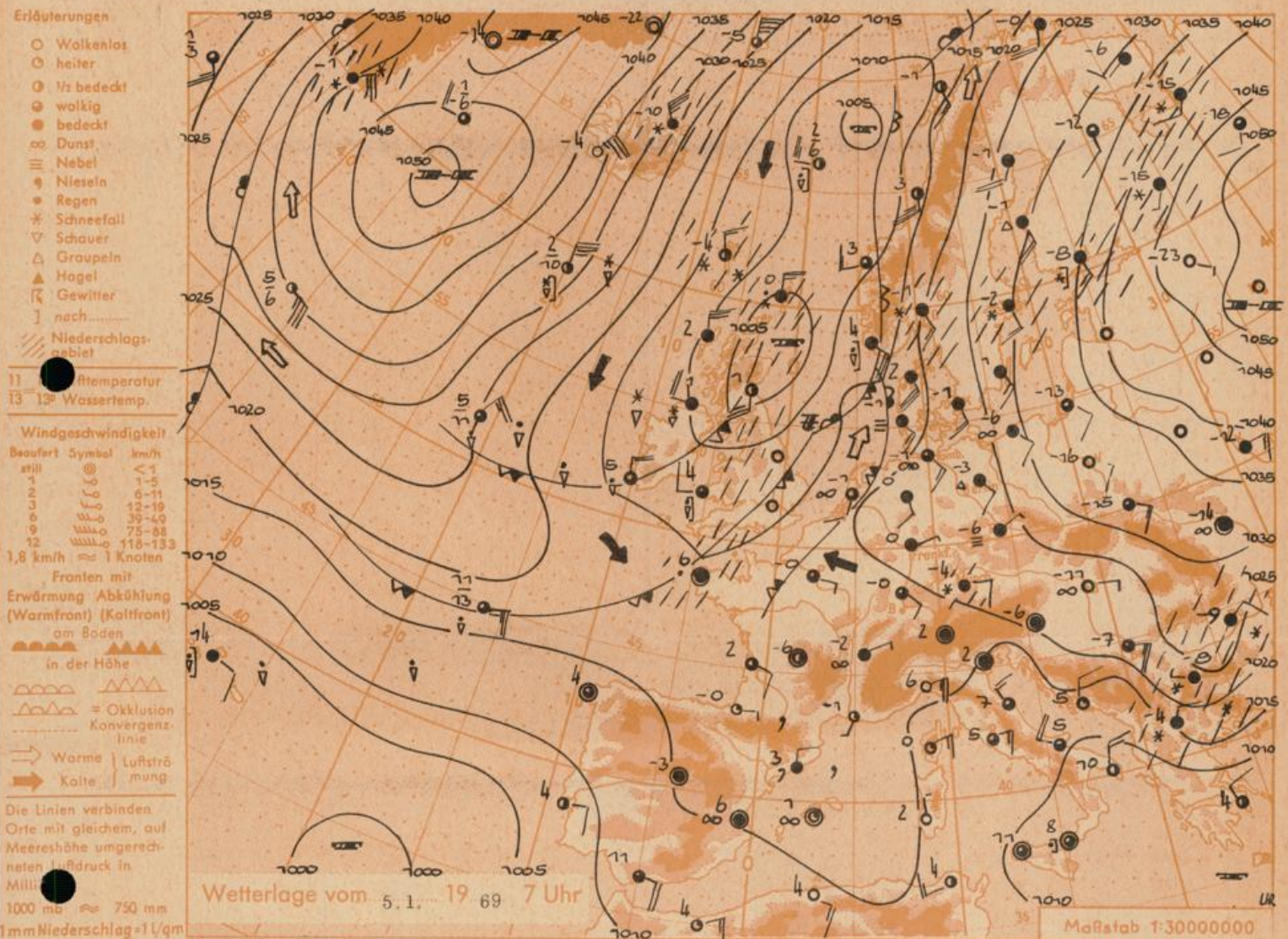
Herausgeber: Wetteramt München

20. Jahrgang

Wetterbericht für

Montag, 6. Januar 1969

Nummer 5



Übersicht: Die flache Hochdruckzone über Süddeutschland hat sich zum Sonntag hin zwar leicht abgeschwächt, bleibt aber für Bayern vorerst weiter wetterbestimmend. Im Flachland hielt sich am Wochenende die hochnebelartige Bewölkung zum größten Teil recht hartnäckig, während am Alpenrand vielfach sonniges Wetter anzutreffen war. Die Obergrenze des Wolkenmeers lag etwa zwischen 900 und 1100 in Seehöhe, so dass sowohl auf den Kainlagen des Bayer. Waldes wie auch in den Alpen sehr gute Fernsicht herrschte.

Die umfangreiche, mit ihren Schwerpunkten vor der norwegischen Küste und über den Britischen Inseln liegende Tiefdruckzone breitet sich weiter südwärts aus und wird sich dem westlich der Iberischen Halbinsel erkennbaren Tief anschließen. Deutschland bleibt dabei am Westrande des kräftigen russischen Hochdruckgebietes in einer südöstlichen Bodenströmung, in der allmählich etwas kältere Luftmassen herangeführt werden.

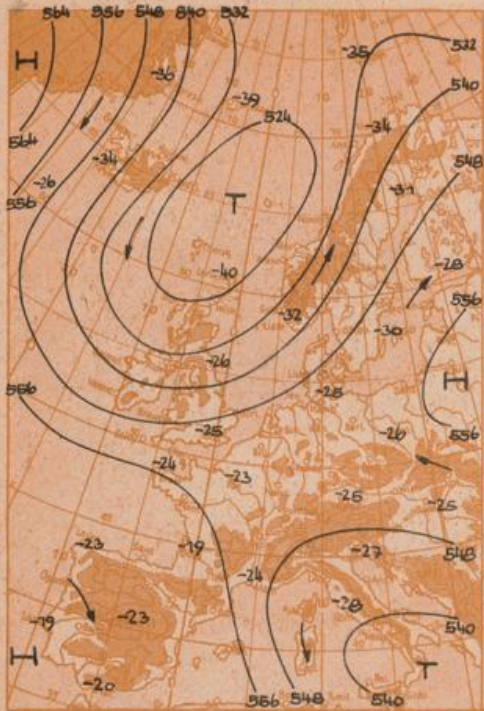
Vorhersage für Montag und Dienstag:

Südbayern und Donauebiet: Vor allem am Alpenrand teilweise heiter, sonst bedeckt durch hochnebelartige Bewölkung, doch im wesentlichen trocken. Höhere Berge frei mit sehr guter Fernsicht. Tagsüber leichter Frost, nachts und morgens örtlich Nebelbildung und Tiefsttemperaturen im allgemeinen zwischen -5 und -8 Grad, bei längerem Aufklaren bis unter -13 Grad. Meist schwache Luftbewegung. Streckenweise Strassenglätte.

C.


Höhenwetterkarte in ca. 5000 m Höhe

(Höhensichtlinien der 500 mb-Fläche in Dekametern)
am Sonntag, 5. Jan. 69 1 Uhr



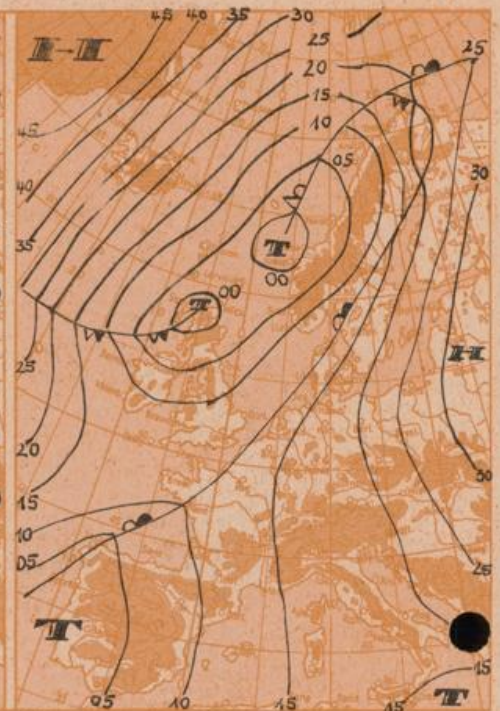
Dreistündige Druckänderung von 4 - 7 Uhr

und bisherige Zugrichtung der Druckänderungsgebiete
am Sonntag, 5. Jan. 69 1 Uhr



Vorhersagekarte für

Montag, 6. Jan. 69 7 Uhr



Maßstab 1:5000000

Beobachtungen von (□ = Bergstationen)	Seehöhe m	Samstag, 4. 1. 69 19 Uhr			Sonntag, 5. Jan. 69 7 Uhr			13 Uhr			höchste tiefste Temperatur 7-19h 19-7h		heftigste Temp. a. Boden 21-7h	Sonnen- schein- dauer in Std.	Nieder- schlag in mm v. 7-7h	Schnee- höhe in cm 7h	
		Temp. °C	Wind (Bft.)	Wetter	Temp. °C	Wind (Bft.)	Wetter	Temp. °C	Wind (Bft.)	Wetter	4.	4/5					4/5
Gr Falkenstein □	1308	-6	ESE 3	☉	-5	ENE 4	☉	866	650	-1	NE 4	☉	-3	-6	-8	7.4	70
Passau (Oberhaus)	408	-3	NNE 1	☉	-6	NE 1	☉	969	727	-5	ESE 1	☉	0	-6	-6	5.0	31
Kempten	705	-2	ESE 1	☉	-4	ESE 2	☉	983	700	-5	SSW 2	☉	-1	-4	-5	0.6	35
Augsburg	480	-1	E 3	☉	-4	E 1	☉	958	718	-3	E 2	☉	0	-4	-3		22
München-Stadt	522	-2	ENE 2	☉	-4	ENE 2	☉	953	715	-3	E 1	☉	0	-4	-5		30
Möhdorf	400	-2	NE 2	☉	-5	E 3	☉	969	727	-4	E 2	☉	-0	-5	-5		21
Oberstdorf	812	-2	S 2	☉	-7	S 1	☉	920	690	-7	S 1	☉	-0	-7	-8	1.5	70
Garmisch-Partenk	704	-4	SSW 1	☉	-14	C	☉	931	698	-6	C	☉	-0	-14	-10	1.3	45
Bad Tölz	654	-5	SE 1	☉	-9	SE 1	☉										51
Berchtesgaden	542	-3	C	☉	-4	C	☉	953	715	-4	C	☉	2	-5	-5	1.6	85
Hohenpeißenberg □	977	-4	E 1	☉	-7	E 2	☉	900	675	-6	C	☉	-3	-7	-7		43
Wendelstein □	1833	-3	SE 2	☉	-3	ESE 3	☉	809	607	-0	SE 3	☉	-3	-4	-7	8.3	100
Zugspitze □	2962	-12	SE 3	☉	-9	SE 4	☉	699	525	-8	SE 4	☉	-11	-12	X	8.8	210
Würzburg	260	-1	WSW 1	☉	-2	ESE 3	☉	X	X	-3	NE 3	☉	-0	-2	-2		9
Nürnberg	312	-0	E 2	☉	-3	ESE 2	☉	X	X	-3	E 1	☉	0	-4	-4		24
Hof	568	-3	SE 2	☉	-7	ESE 1	☉	X	X	-7	ENE 1	☉	-3	-8	-8	0.9	16
Regensburg	339	-2	E 2	☉	-4	ENE 2	☉	X	X	-4	E 2	☉	1	-4	-4	1.2	14
Ulm	482	-1	NE 2	☉	-4	NE 2	☉	X	X	-4	NE 2	☉	-1	-4	-4		16
Friedrichshafen	407	0	NNE 2	☉	-2	ESB 1	☉	X	X	-1	SE 1	☉	2	-2	-3		24
Freiburg/Brsg.	286	-0	N 1	☉	-0	SE 2	☉	X	X	0	E 1	☉	0	-0	-1		5
Feldberg-Schwarzw. □	1496	0	NNE 2	☉	-5	SSE 1	☉	X	X	-3	WSW 4	☉	2	-10	-12		110
Stuttgart	401	-1	NE 1	☉	-3	ESE 2	☉	X	X	-3	SE 2	☉	0	-3	-3		9
Frankfurt/Main	112	0	ENE 1	☉	0	ENE 1	☉	X	X	-1	E 3	☉	2	-1	-2		F1
Essen	128	-1	SE 2	☉	0	SE 2	☉	X	X	-0	SSE 2	☉	1	-2	-4		2.7
Hannover	52	-1	E 2	☉	-0	SE 2	☉	X	X	1	ESE 2	☉	0	-1	-1		
Hamburg	76	-1	SSE 3	☉	-1	SE 3	☉	X	X	-0	SE 2	☉	-1	-2	-3		0.0
Nordsee	22	X	X	☉	-1	SE 3	☉	X	X	0	SSE 4	☉	X	-1	-3		
Berlin-Dobelen	58	-3	SE 1	☉	-3	SE 2	☉	X	X	-3	ESE 3	☉	-3	-3	-4		0.0

Beobachtungen am 5. Jan. 69 7h	Erdbodentemperaturen heute früh in einer Tiefe von				Luftdruck reduziert auf NN in mb	München-Riem Messungen in der freien Atmosphäre am 5. Jan. 69 1 Uhr															
	10 cm	20 cm	30 cm	100 cm		Höhe in km über NN	0.5	0.7	1.0	2.0	3.0	5.0	7.5	10.0	12.0	16.0	-	-	-	-	
München-Riem	-0,1	0,5	1,2	2,5	1021,1	Heute	Wind-Richtung	NE	NE	NE	ESE	ESE	SE	S	NE	NE	NNE				
Passau	xx	-0,1	1,5	3,6	1022,6	Heute	Wind km/h	15	15	15	30	25	20	10	35	35	15				
Möhdorf	-0,2	-0,2	1,1	3,1	1021,2	Heute	Temp. in °C	-4	-5	-7	-2	-8	-23	-42	-59	-61	-61				
Kempten	0,3	0,6	2,2	3,8	1020,9	Heute	Rel. Feuchte (%)	94	98	99	52	54	45	34	30	-	-				
							gestern: Temp. in °C	-1	-2	-4	-10	-13	-25	-44	-56	-59	-59				
							Temperaturmittel am 4. 1. 69				Auf- und Untergang am 6. 1. 69 in München				Sonne:		Mond:				
							Augsburg		München-Riem		Mondphase:		Dauer der bürgerlichen Dämmerung:		39		Min.				
							-1,2	-1,4	-1,6	-1,7	3 Tage nach Vollmond										

Bemerkungen: