

Wetterkarte B 7312 A

des Deutschen Wetterdienstes - Amtsblatt des Wetteramtes München

Postbezug monatlich 3,75 DM, einschl. Postgebühren.

Verlagsort: München, Erscheint täglich.

Herausgeber: Wetteramt München

Bei unregelmäßiger Lieferung
bitte Beschwerden immer an das
Zustellpostamt richten

Druck u. Verlag: Wetteramt München,

8000 München 15, Bavariaring 10 III

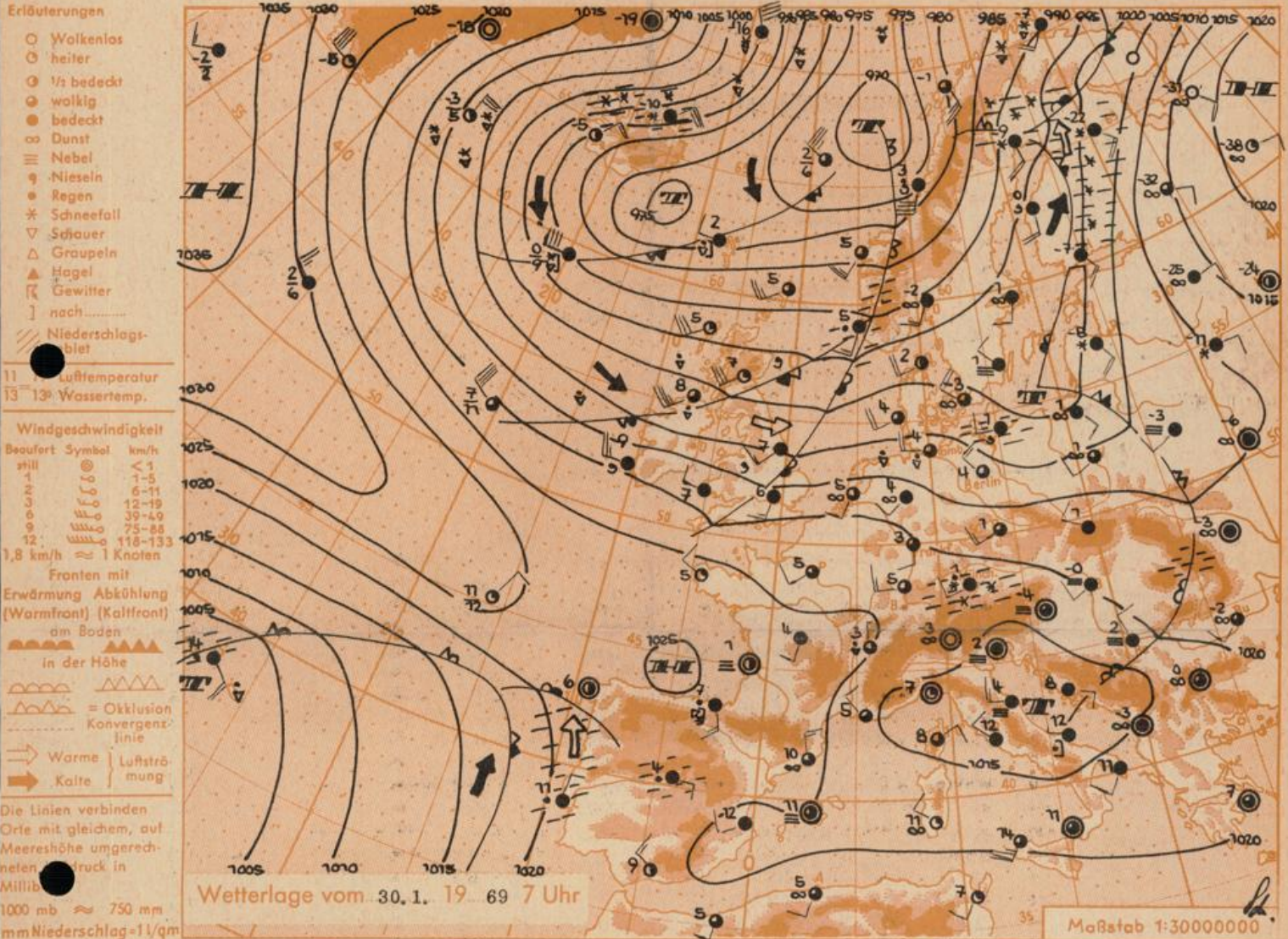
Postscheck-Kto. München 87610 Fernruf 530123

20. Jahrgang

Wetterbericht für

Freitag, 31. Januar 1969

Nummer 30



Übersicht: Das am Mittwoch vor Dänemark gelegene Tiefdruckgebiet zog zur Ostsee. Es brachte in Deutschland einen Einbruch frischer Meeresluft, der auch in Bayern zu Niederschlägen Anlaß gab, die zum Teil in Schnee übergingen und in Hochlagen der Alpen eine Neuschneeaufschüttung von 10 bis 30 cm ermöglichten. Dabei frischte auch im Flachland der Westwind stärker auf und erreichte z. B. in München erstmals in diesem Monat die Stärke 8 Beaufort.

Das mittlerweile über dem Nordmeer erschienene Sturmtief weitet sich südostwärts nach Mitteleuropa aus. Auf seiner Rückseite ist eine Ansammlung von maritimer Polarluft zu erkennen, die im weiteren Verlauf bis zu den Alpen vordringen wird. Dies setzt allerdings voraus, daß der großräumige Luftdruckfall über dem westlichen Europa (s. Rückseite!) von Luftdruckanstieg abgelöst wird.

Vorhersage für Freitag

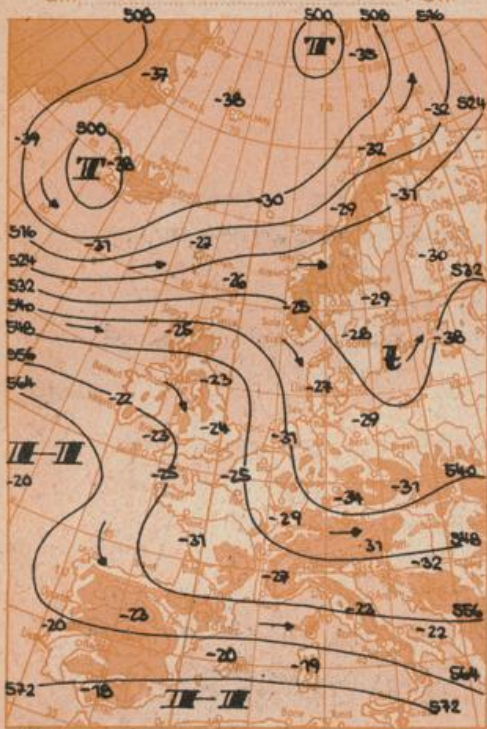
Südbayern und Donaugebiet: Anfangs veränderliche Bewölkung mit kurzen Aufheiterungen und bei südwestlichem Wind verhältnismäßig mild. Berge bei leichtem Föhneinfluss zeitweilig frei. Im weiteren Verlauf bei auffrischem Westwind stark bewölkt mit einzelnen Niederschlägen, im Flachland noch meist als Regen.

Weitere Aussichten: Schnee- und Regenfälle, Temperaturrückgang.

Ha.


Höhenerwetterkarte in ca. 5000 m Höhe

(Höhenschichtlinien der 500 mb Fläche in Dekametern)
Donnerstag, 30. Januar 1969
am 1 Uhr



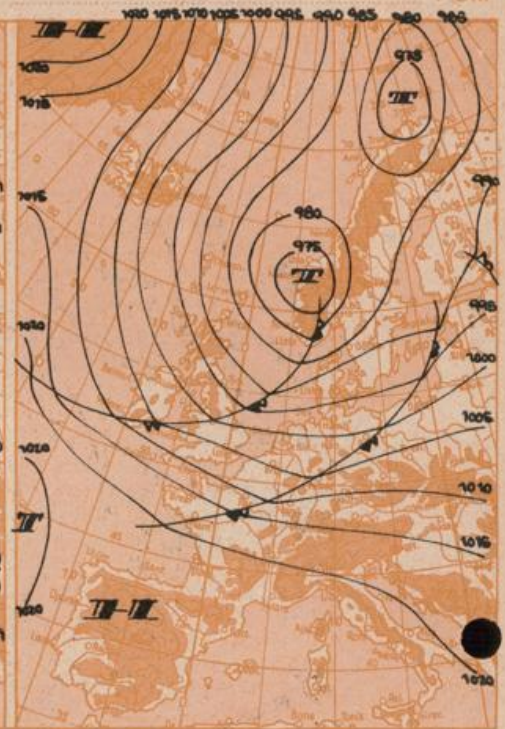
Dreistündige Drückänderung von 4 - 7 Uhr

und bisherige Zugrichtung der Druckänderungsgebiete
Donnerstag, 30. Januar 1969
am 1 Uhr



Vorhersagekarte für

Freitag, 31. Januar 1969
7 Uhr



Maßstab 1:5000000

Beobachtungen von (□ = Bergstationen)	Seehöhe m	Mittwoch, 29. 1. 69			Donnerstag, 30. Januar 1969			Luftdruck in Stationshöhe		13 Uhr		höchste tiefste Temperatur		tiefste Temp. d. Bodon		Sonnenschein-dauer		Niederschlag		Schneehöhe	
		Temp. °C	Wind (Bft.)	Wetter	Temp. °C	Wind (Bft.)	Wetter	mb	mm	Temp. °C	Wind (Bft.)	Wetter	29. 29/30.	29/30.	29.	29/30.	29/30.	29/30.	29/30.	29/30.	
Gr. Falkenstein □	1308	-2	WSW3	☉☉	-4	W3	☉☉	864	648	-4	W 3	☉☉	-1	-4	-4	.	.	3	60		
Passau (Oberhaus)	408	3	WSW1	☉☉	1	W 2	☉☉	968	726	2	WNW3	☉☉	5	1	1	1,1	1	1	10		
Kempten	705	2	WSW3	☉☉	1	SW8	☉☉	987	703	2	WSW3	☉☉	7	0	0	3,6	9	4			
Augsburg	480	3	W 4	☉☉	2	W 3	☉☉	958	719	5	WSW4	☉☉	9	2	1	4,4	2	Fl.			
München-Stadt	522	6	WSW4	☉☉	1	WSW2	☉☉	954	716	4	WSW3	☉☉	9	1	0	2,4	4	Fl.			
Möhdorf	460	5	W 3	☉☉	2	WSW2	☉☉	969	727	5	W 3	☉☉	7	1	-1	1,5	0,0	4			
Oberstdorf	812	2	N 2	☉☉	0	S 1	☉☉	924	698	1	S 2	☉☉	6	0	-1	2,5	15	44			
Garmisch-Partenk	704	4	WSW2	☉☉	0	NNE1	☉☉	934	700	2	E 1	☉☉	7	0	x	1,7	9	30			
Bad Tölz	654	3	W 3	☉☉	1	W 2	☉☉	941	706	2	W 3	☉☉	8	0	0	1,9	6	27			
Berchtesgaden	542	3	C	☉☉	1	C	☉☉	954	716	3	NE1	☉☉	8	0	0	1,1	5	15			
Hohenpeißenberg □	777	0	WSW5	☉☉	-1	W 4	☉☉	908	677	-1	WSW4	☉☉	6	-2	x	2,7	6	26			
Wendelstein □	1831	-4	W 7	☉☉	-7	W 3	☉☉	810	608	-7	WNW5	☉☉	-1	-7	-7	1,7	13	120			
Zugspitze □	2962	-12	N 5	☉☉	-15	NNW4	☉☉	698	524	-14	N 6	☉☉	-10	-15	x	1,5	14	170			
Würzburg	260	4	WSW3	☉☉	3	WSW3	☉☉	x	x	5	WSW8	☉☉	7	3	1	0,3	9				
Nürnberg	312	4	W 3	☉☉	3	WSW2	☉☉	x	x	5	WSW4	☉☉	7	2	2	0,5	5				
Hof	568	1	WSW3	☉☉	1	WSW4	☉☉	x	x	1	WSW4	☉☉	3	0	-1	0,7	3	Fl.			
Kegensburg	339	4	W 3	☉☉	1	SW3	☉☉	x	x	3	W 3	☉☉	6	1	-1	3,0	0,5	2			
Ulm	482	2	WSW3	☉☉	1	SW3	☉☉	x	x	4	WSW3	☉☉	7	0	-0	4,7	3				
Friedrichshafen	407	5	WSW4	☉☉	3	WSW2	☉☉	x	x	5	WSW3	☉☉	9	3	2	3,1	3	Fl.			
Freiburg/Brsq.	286	5	SSW2	☉☉	5	W 3	☉☉	x	x	6	SW4	☉☉	9	5	3	0,4	5				
Feldberg-Schwarzw. □	1496	-3	W 6	☉☉	-4	W 6	☉☉	x	x	-4	WSW5	☉☉	-2	-4	-4	.	10	80			
Stuttgart	401	3	SW3	☉☉	1	SW3	☉☉	x	x	5	WSW5	☉☉	7	0	-1	2,9	2				
Frankfurt/Main	112	5	WSW4	☉☉	3	S 1	☉☉	x	x	7	SW4	☉☉	7	2	-1	.	4				
Essen	128	5	WSW3	☉☉	4	SW2	☉☉	x	x	5	WSW3	☉☉	6	3	5	.	0,5				
Hannover	52	5	W 4	☉☉	5	W 3	☉☉	x	x	6	WSW4	☉☉	7	5	3	0,6	3				
Hamburg	76	5	W 4	☉☉	4	W 4	☉☉	x	x	6	WSW4	☉☉	7	4	2	.	3				
Norderney	22	5	W 6	☉☉	4	SW5	☉☉	x	x	5	SW5	☉☉	5	4	2	0,9	3				
Berlin-Dahlem	58	5	WSW4	☉☉	4	W 3	☉☉	x	x	6	W 5	☉☉	7	3	2	0,8	2				

Beobachtungen am 30. 1. 1969	Erdbodentemperaturen heute früh in einer Tiefe von				Luftdruck reduziert auf NN in mb	München-Riem Messungen in der freien Atmosphäre am 30. Januar 1969 1 Uhr																
	10 cm	20 cm	50 cm	100 cm		Höhe in km über NN	0,5	0,7	1,0	2,0	2,5	3,0	5,0	7,5	8,0	9,2	10,0	11,5	20,0	25,6		
München-Riem	0,3	0,9	1,2	2,0	1017,4	Windrichtung	WSW	WSW	WSW	WNW	WNW	WNW	W	W	W	W	WNW	WNW	W			
Passau	-0,1	-0,4	1,1	2,6	1015,9	Windkraft	15	15	15	40	40	55	65	85	85	50	50	90	70	115		
Möhdorf	0,1	0,0	0,8	2,5	1016,6	Temp. in °C	2	1	-1	-8	-12	-14	-31	-51	-54	-52	-53	-53	-65	-64		
Kempten	0,1	0,2	1,8	3,1	1018,9	Rel. Feuchte (%)	95	94	97	93	100	77	92	62	61	-	-	-	-	-		
						gebirg. Temp. in °C	1	9	6	0	-3	-6	-21	-38	-43	-52	-57	-70	-	-		
						Temperaturtagessmittel am 29. 1. 69	Auf- und Untergang am 31. 1. 69 in München															
						Augsburg	4,0	-1,7	Sonne: 7,44 17,12 14,44 7,40(1)													
						München-Riem	3,8	-1,7	Mond: 14,44 7,40(1)													
									Mondphase: 2 Tage vor Vollmond													
									Dauer der bürgerlichen Dämmerung: 37 Min.													

Bemerkungen: