

Wetterkarte B 7312 A

des Deutschen Wetterdienstes - Amtsblatt des Wetteramtes München

Postbezug monatlich 3,75 DM, einschl. Postgebühren.
 Verlagsort: München. Erscheint täglich.
 Herausgeber: Wetteramt München

Bei unregelmäßiger Lieferung
 bitte Beschwerden immer an das
 Zustellpostamt richten

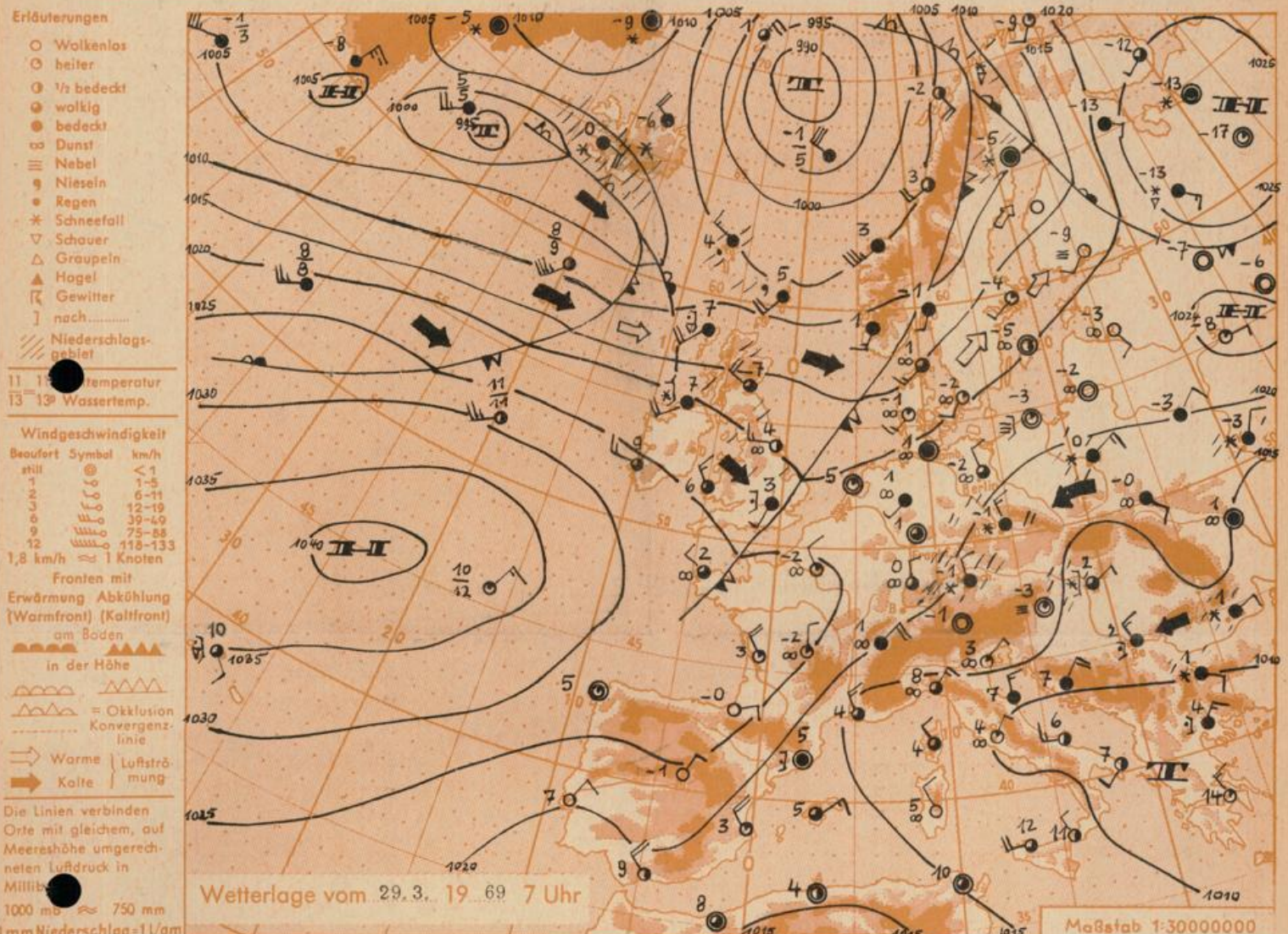
Druck u. Verlag: Wetteramt München,
 8000 München 15, Bavariaring 10 III
 Postscheck-Kto. München 87610 Fernruf 530123

20. Jahrgang

Wetterbericht für

Sonntag, 30. März 1969

Nummer 88



Übersicht: In der hochreichend kalten Luft - die Zugsnitze meldete in der Nacht zum Samstag -19 Grad! - kam es vor allem in den Alpen seit gestern wieder zu verbreiteten Schneefällen, die besonders in mittleren und hohen Lagen eine für den Wintersportler erfreuliche Verbesserung der Schneeverhältnisse, die lockere Pulverschneeaufgaben brachten.

Wie bereits in der Vorkarte angedeutet ist nunmehr mit einer Umstellung der Großwetterlage zu rechnen. Am Nordrande des umfangreichen Azorenhochs ziehen Randstörungen des nordatlantischen Tiefdruckgebietes über die Britischen Inseln hinweg ostwärts. Sie werden dabei Norddeutschland mit milder Luft erfassen. Süddeutschland bleibt vorerst noch im Bereich der hochreichend kalten Luft, wobei sich in Bayern bei verhältnismäßig hohen Luftdruck vorübergehende Wetterbesserung einstellen dürfte. Da sich das atlantische Hoch aber weiter südwärts verlagert wird sich voraussichtlich am Wochenanfang von Nordwesten und Westen her Meeresluft bis zu den Alpen durchsetzen können und die jetzige kalte Witterung beenden.

Verhersage für Sonntag und Montag:

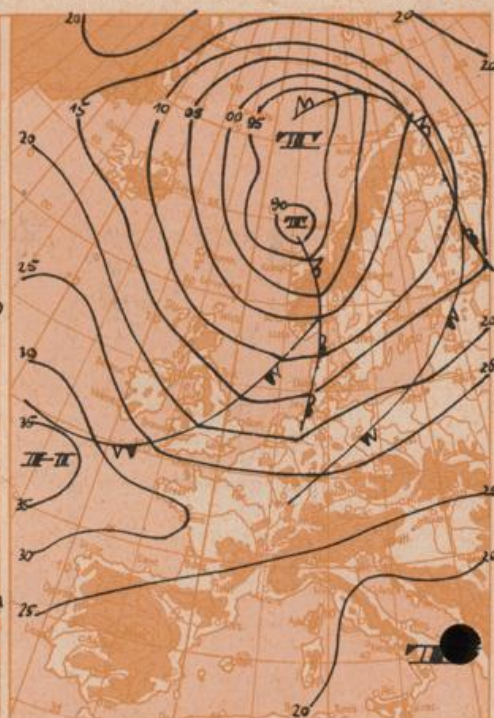
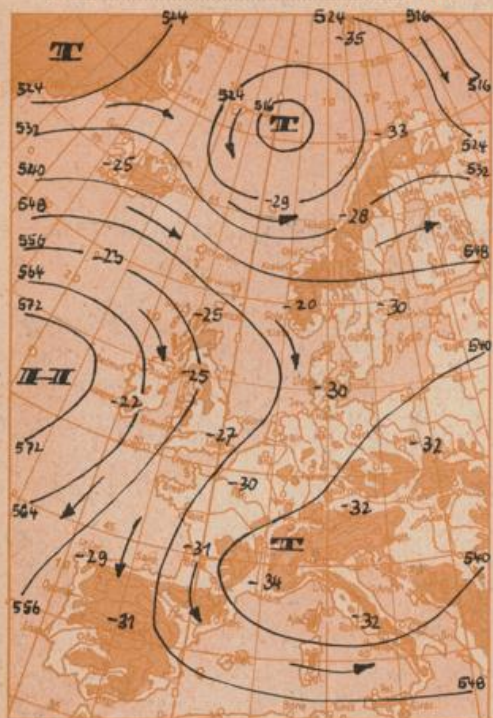
Südbayern und Donaugebiet: Am Sonntag veränderlich bewölkt, teilweise aufheiternd, kaum Niederschlag. Berge zeitweilig frei. Tageshöchsttemperaturen je nach Bewölkung zwischen 3 und 6 Grad, nachts leichter Frost.

Am Montag voraussichtlich von Nordwesten her zunehmend bewölkt und aufkommende Niederschläge, im Flachland als Regen. Temperaturen allgemein ansteigend.

Höhenwetterkarte in ca. 5000 m Höhe
(Höhenschichtlinien der 500 mb-Fläche in Dekametern)
am 29. März 1969 1 Uhr

Dreistündige Druckänderung von 4 - 7 Uhr
und bisherige Zugrichtung der Druckänderungsgebiete
am 29. März 1969

Vorhersagekarte für
30. März 1969 7 Uhr



Maßstab 1:5000000

Beobachtungen von (□ = Bergstationen)	See- höhe m	Freitag, 28. 3. 69			Samstag 29. 3. 69			13 Uhr			höchste tiefste		Nieder- schlag in mm	Schnee- höhe in cm			
		Temp. °C	Wind (Bft.)	Wetter	Temp. °C	Wind (Bft.)	Wetter	Temp. °C	Wind (Bft.)	Wetter	28. h	28. v					
Gr. Falkenstein □	1308	-6	NNE2	☁	-7	N 2	☁	866 650	-5	NNE3	☁	-5	-7	-7	0.5	4	60
Passau (Oberhaus)	408	1	NE 2	☁	-1	WNW2	☁	970 727	0	NE 2	☁	4	-1	-2	1.4	0.5	1
Kempten	705	-0	NE 1	☁	-2	S 1	☁	963 702	-0	NNW2	☁	0	-3				
Augsburg	480	1	NE 2	☁	-1	N 2	☁	960 720	1	W 1	☁	4	-1	-1	3.1	0.0	1/2
München-Stadt	522	1	NNW2	☁	-1	NNW2	☁	955 716	1	W 2	☁	-2	-1	-1	1.0	0.6	1
Möhlhof	400	1	NNE1	☁	-1	NW1	☁	970 727	4	NNW2	☁	-1	-1	-3	2.2	0.1	1/2
Oberstdorf	812	-1	N 1	☁	-5	ENE1	☁	923 692	-1	NNE1	☁	0	-5	-5		1	11
Garmisch-Partenk	704	-1	ENE 2	☁	-3	C	☁	933 700	0	ENE3	☁	0	-3	-4		2	2
Bad Tölz	654	-1	NNW 1	☁	-1	NNE 1	☁	941 706	1	NNW2	☁	1	-2	-2		2	4
Berchtesgaden	542	-0	C	☁	-1	C	☁	955 716	1	ENE1	☁	3	-2	-2	0.3	3	4
Hohenpeißenberg □	977	-4	NNE2	☁	-5	NNE 2	☁	903 677	-4	NNE1	☁	-3	-5	-5	0.6	2	21
Wendelstein □	1833	-10	N 2	☁	-10	NNE 1	☁	809 607	-9	NNE1	☁	-7	-10	-10		0.7	110
Zugspitze □	2962	-17	N 3	☁	-18	N 2	☁	696 522	-16	SSe2	☁	-12	-19	x	6.0	1	180
Würzburg	260	2	Nw 2	☁	-0	NNW1	☁	x x	4	C	☁	4	-1	-3	1.9	0.0	
Nürnberg	312	2	NNE3	☁	-1	C	☁	x x	3	NNW3	☁	4	-2	-4	2.0	0.0	
Hof	568	-2	N 2	☁	-2	N2	☁	x x	-0	N 1	☁	-1	-2	-2		2	2
Regensburg	339	0	N 2	☁	-1	NW1	☁	x x	2	NNE2	☁	3	-2	-2		0.4	0.1 1/2
Ulm	482	1	N2	☁	-2	NNE 2	☁	x x	1	N 1	☁	2	-2	-2	2.1	0.0	
Friedrichshafen	407	2	NNE 3	☁	0	N 2	☁	x x	4	N 2	☁	4	-0	-1	1.5	0.1 1/2	
Freiburg/Brsg.	286	3	N 3	☁	0	N 2	☁	x x	4	NNE2	☁	4	-0	-2	0.8	0.0	
Feldberg-Schwarzw. □	1496	-8	NE 4	☁	-9	E 3	☁	x x	-6	NE 2	☁	-7	-9	-10		1	90
Stuttgart	401	1	N 2	☁	-1	N 1	☁	x x	1	NNE 2	☁	3	-1	-4		0.0	
Frankfurt/Main	112	3	NNE3	☁	0	C	☁	x x	6	NW 3	☁	5	-1	-7	3.4	0.0	
Essen	128	2	N 2	☁	1	SW 1	☁	x x	5	W 2	☁	3	0	-2	1.7		
Hannover	52	1	NNE 2	☁	0	W 2	☁	x x	4	W 3	☁	3	-1	-3		0.2	F1
Hamburg	16	2	E 5	☁	1	C	☁	x x	4	SW 3	☁	4	0	-0	0.9	0.0	F1
Norderney	22	1	NNE 2	☁	-1	SSW 3	☁	x x	3	SW 3	☁	3	-1	-4	7.1		
Berlin-Dahlem	58	4	NNE2	☁	-2	NNW1	☁	x x	5	N 2	☁	5	-3	-4		0.0	F1

Beobachtungen am 29. 3. 69 7 h	Erdbodentemperaturen heute früh in einer Tiefe von				Luftdruck reduziert auf NN in mb	München-Riem Messungen in der freien Atmosphäre am 29. März 1969 1 Uhr												
	10 cm	20 cm	50 cm	100 cm		Höhe in km über NN	0.5	1.0	2.0	3.0	5.0	7.5	10.0	12.0	15.0	18.0	20.0	23.5
München-Riem	1.9	2.8	3.4	3.9	1020.6	Wind-Richtung: N N NNE E ENE ENE NE NNW WNW WNW WNW WNW												
Passau	1.3	2.4	3.5	3.5	1019.6	Wind km/h: 10 10 15 5 20 15 15 20 30 10 40 50												
Möhlhof	1.5	2.6	4.2	4.8	1020.1	Temp. in °C: -2 -4 -12 -19 -30 -47 -53 -49 -52 -55 -56 -55												
Kempten	1.8	2.2	3.7	4.5	1021.4	Rel. Feuchte (%): 98 100 93 100 63 38 34 - - - - -												
Bemerkungen:						gestern: Temp. in °C: -2 -4 -11 -14 -30 -48 -53 -49 -52 -55 - - -												
						Temperaturgemittel am 28. 3. 69 Auf- und Untergang am 30. 3. 69 In München Sonne: 5.58 18.40 Mond: 14.57 5.10 (31)												
						Mandphase: 3 Tage vor Vollmond Dauer der bürgerlichen Dämmerung: 34 Min.												