

# Wetterkarte B 7312 A

des Deutschen Wetterdienstes — Amtsblatt des Wetteramtes München

Postbezug monatlich 3,75 DM, einschl. Postgebühren.

Verlagsort: München, Erscheint täglich.

Herausgeber: Wetteramt München

Bei unregelmäßiger Lieferung  
bitte Beschwerden immer an das  
Zustellpostamt richten

Druck u. Verlag: Wetteramt München,

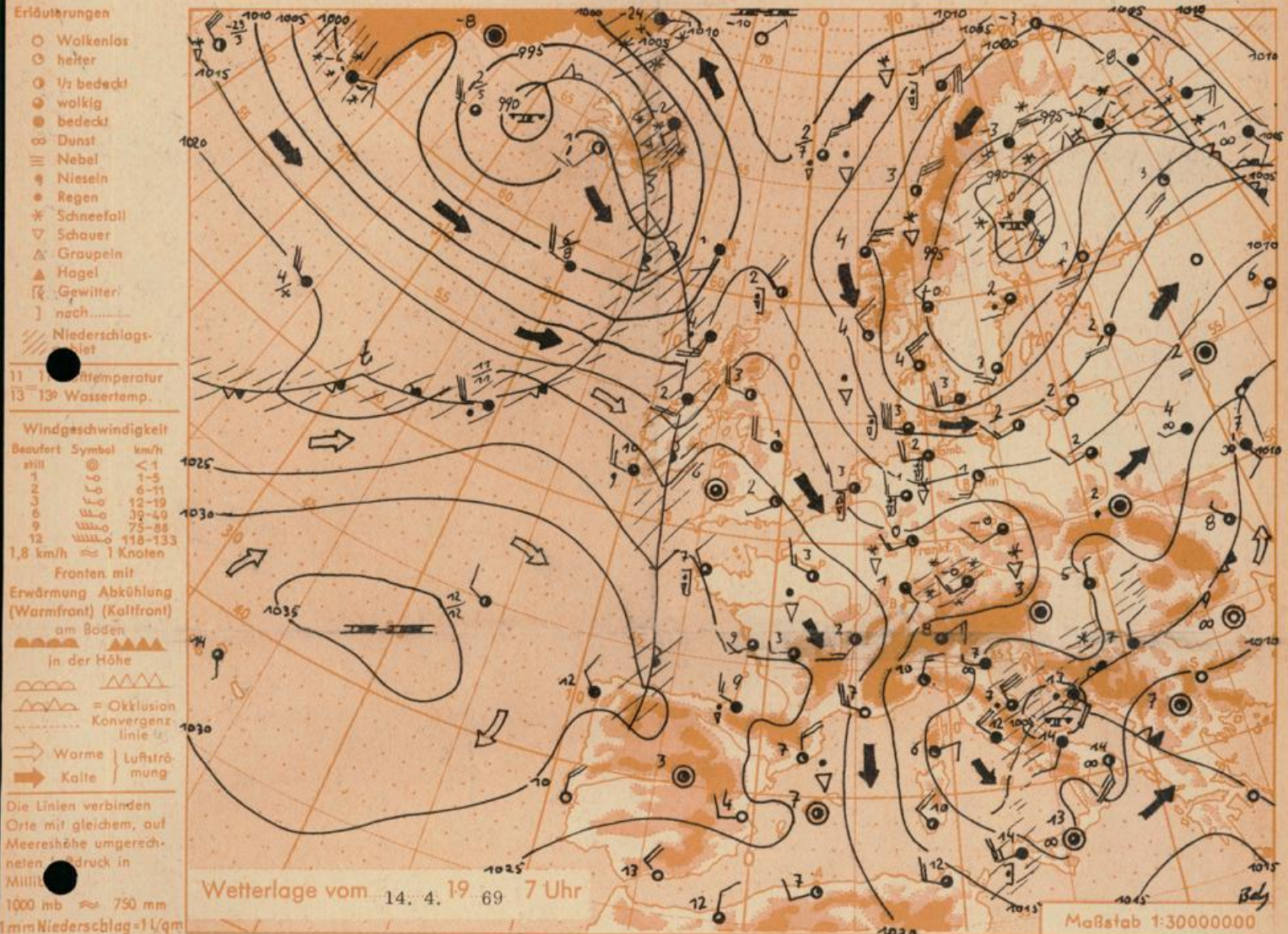
8000 München 15, Bavariaring 10 III

Postcheck-Kto. München 87610 Fernruf 530123

20. Jahrgang

Wetterbericht für Dienstag, 15. April 1969

Nummer 104



**Übersicht:** Der über das Wochenende erfolgende Einbruch von Polarluft hat sich bis zum Mittelmeer durchgesetzt und über der Adria die Tiefdruckbildung angeregt. Über Bayern setzte sich mit verbreiteter, von örtlichen Gewittern durchsetzter lebhafter Schneeschauertätigkeit die Abkühlung weiter fort: der Montag begann selbst im Flachland vielfach mit leichtem Frost und besonders in Tallagen mit einer Neuschneedecke, die natürlich bei dem vorgewärmten Boden kaum haltbar ist. Auch auf den Bergen setzte sich der Temperaturrückgang fort, so daß z. B. auf der Zugspitze -19 Grad erreicht wurden.

Nun dringt ein neues ausgedehntes Tiefdrucksystem über Island und die Britischen Inseln nach Osten und Südosten vor und wird im weiteren Verlauf auch das Wetter über Bayern beeinflussen. Dabei strömt zunächst wieder etwas mildere Meeresluft zu.

### Vorhersage für Dienstag

**Südbayern und Donauegebiet:** Zunächst häufig sonnig und trocken, im späteren Verlauf neue Eintrübung mit nachfolgendem, meist in Regen übergehendem Niederschlag. Mässiger bis frischer Wind aus West bis Nordwest. Nach verbreitetem Nachtfrost Tageshöchsttemperatur bis über 5 Grad. Berge zumindest zeitweilig frei.

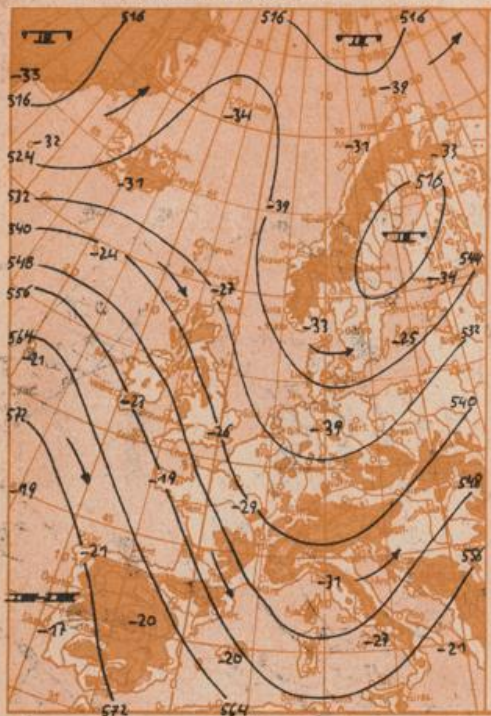
**Weitere Aussichten:** Im ganzen unbeständig und für die Jahreszeit kühl.

Schn.

### Höhenwetterkarte in ca. 5000 m Höhe

(Höhenschichtlinien der 500 mb-Fläche in Dekametern)

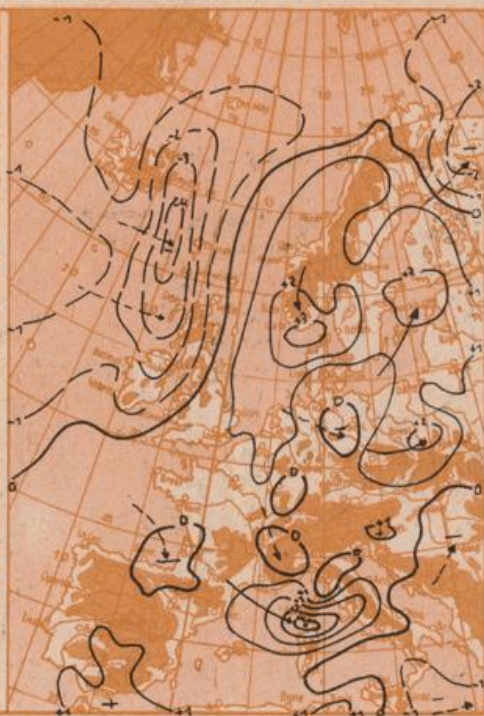
am Montag, 14. April 1969 1 Uhr



### Dreistündige Druckänderung von 4 - 7 Uhr

und bisherige Zugrichtung der Druckänderungsgebiete

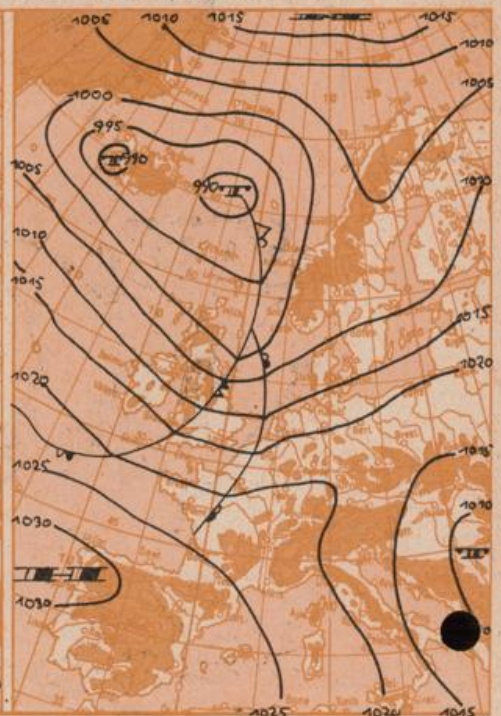
am Montag, 14. April 1969



### Vorhersagekarte für

Dienstag, 15. April 1969

7 Uhr



Maßstab 1:5000000

Beobachtungen von (□ = Bergstationen)	Seehöhe m	Sonntag, 13. 4. 69 19 Uhr			Montag, 14. April 1969 7 Uhr			13 Uhr			höchste Temp. 7-19 h		tiefste Temp. 19-7 h		Sonnenscheindauer h Std.	Niederschlag in mm v. 7-7 h	Schneehöhe in cm 7 h	
		Temp. °C	Wind (Bft.)	Wetter	Temp. °C	Wind (Bft.)	Wetter	Temp. °C	Wind (Bft.)	Wetter	13, 14	13, 14						
Gr. Falkenstein □	1308	-2	N 3	☉	-6	NW4	* ☉	864	648	-4	NW2	☉	-1	-6	-6		10	42
Bassau (Oberhaus)	408	3	W 2	☉	0	W 3	☉	968	726	3	W 3	☉	8	0	0	1,3	6	
Kempten	705	0	SW2	☉	-2	WSW3	☉	935	701	2	NNW2	☉	5	-3	-4	4,4	9	7
Augsburg	480	3	W 2	☉	-1	W 2	☉	958	719	4	WNW3	☉	8	-1	-2	4,7	3	1
München-Stadt	522	3	WSW3	☉	-0	WSW3	☉	954	716	4	W 3	☉	9	-1	-2	3,6	4	
Mühldorf	400	4	WSW2	☉	0	W 2	* ☉	969	727	5	W 3	☉	9	-0	-1	2,3	3	1
Oberstdorf	852	0	NNE1	☉	-2	NE2	☉	922	691	4	W 1	☉	5	-3	-3	1,8	6	4
Garmisch-Partenkirchen	704	1	NE3	* ☉	-2	E 1	☉	932	699	4	NE3	☉	9	-2	-4	3,3	1	1
Bad Tölz	654	2	W2	* ☉	-1	WNW2	☉	940	705	3	NNW2	☉	10	-1	-3	4,3	7	5
Berchtesgaden	542	X		☉	0	C	* ☉	954	716	3	S 3	* ☉	X	-0	0	1,1	7	2
Hohenpeißenberg □	977	-1	NW3	* ☉	-5	WNW5	☉	902	677	1	WNW3	☉	5	-6	-7	5,9	9	12
Wendelstein □	1833	-7	NNW5	* ☉	-10	WNW4	* ☉	809	607	-3	W 3	☉	-4	-10	-10	0,8	17	80
Zugspitze □	2962	-14	NNW4	* ☉	-19	NNW5	☉	696	522	-16	NW2	☉	12	-19	X	1,6	9	190
Würzburg	260	5	W 5	☉	-0	SW2	☉	X	X	6	W 5	☉	7	-0	-2	3,7	2	0
Nürnberg	312	4	W4	☉	1	W 2	☉	X	X	5	WNW4	☉	7	-0	-1	4,1	0,4	0
Hof	588	0	W 1	* ☉	-2	W 3	☉	X	X	2	W 5	☉	6	-3	-5	4,8	3	2
Kegonsburg	339	5	NW3	* ☉	0	W 2	* ☉	X	X	2	NW4	☉	8	-0	-2	4,4	2	1
Ulm	482	1	WNW2	☉	-2	WSW2	☉	X	X	3	NW3	☉	7	-3	-4	4,9	4	1
Friedrichshafen	407	3	WNW2	☉	1	W3	☉	X	X	7	SW2	☉	8	1	-1	3,5	5	
Freiburg/Brsg.	286	3	SSW2	☉	1	SE2	☉	X	X	4	NW3	☉	7	0	-1	1,2	4	
Feldberg-Schwarzw. □	1496	-7	N6	☉	-8	W 3	☉	X	X	-6	NNW5	☉	-4	-10	-9		7	48
Stuttgart	401	2	SW2	☉	-1	SW3	☉	X	X	2	NNW1	☉	6	-2	-4	2,9	4	2
Frankfurt/Main	112	5	NNW4	☉	0	WSW3	☉	X	X	5	WNW3	☉	7	-2	-7	6,7	2	
Essen	128	4	W 4	☉	1	W 3	☉	X	X	4	W 4	☉	5	0	0	4,2	3	1
Hannover	52	4	W 4	☉	2	WSW4	☉	X	X	5	W 5	☉	7	1	-1	5,5	1	
Hamburg	16	4	W 5	☉	2	W 5	☉	X	X	5	WNW6	☉	7	1	-1	7,3	6	
Norderney	22	3	W 6	☉	2	NW7	☉	X	X	5	W 7	☉	5	2	0	0,9	3	
Berlin-Dahlem	58	5	W 4	☉	1	WSW3	☉	X	X	7	WSW4	☉	10	1	-1	7,6	0,1	

Beobachtungen am 14. 4. 69 7 h	Erdbodentemperaturen heute früh in einer Tiefe von				Luftdruck reduziert auf NN in mb	München-Riem Messungen in der freien Atmosphäre am 14. April 1969 1 Uhr													
	10 cm	20 cm	50 cm	100 cm		Höhe in km über NN	0,5	1,0	2,0	3,0	5,0	7,5	8,5	9,0	10,0	11,0	14,0	16,0	18,3
München-Riem	4,4	6,2	7,5	6,8	1017,6	Wind-Richtung	W	W	W	W	SW	SW	SSW	SW	WSW	WSW	WSW	WSW	WSW
Passau	3,3	5,2	6,6	5,3	1017,2	Wind km/h	25	25	50	30	60	120	140	100	50	65	55	30	30
Mühldorf	4,7	6,4	8,0	7,0	1017,1	Temp. in °C	0	-3	-11	-20	-32	-46	-54	-51	-48	-50	-51	-51	-54
Kempten	4,7	5,8	6,3	6,6	1020,3	Rel. Feuchte (%)	93	99	98	92	62	72	70	62	-	-	-	-	-
						gestern: Temp. in °C	3	0	-7	-12	-22	-39	-48	-51	-60	-60	-52	-52	-55
						Temperaturtagesmittel am 13. 4. 69	Wert		13,4	6,9	Auf- und Untergang am 15. 4. 69 in München		Sonne: 5,26 19,04		Mond: 4,51 17,54				
						Augsburg	1,8	6,6			Mondphase:		Dauer der bürgerlichen Dämmerung:		35 Min.				
						München-Riem	3,0	7,5	1 Tag vor Neumond										

Bemerkungen: