

Wetterkarte B 7312 A

des Deutschen Wetterdienstes — Amtsblatt des Wetteramtes München

Postbezug monatlich 3,75 DM, einschl. Postgebühren.

Verlagsort: München. Erscheint täglich.

Herausgeber: Wetteramt München

Bei unregelmäßiger Lieferung
bitte Beschwerden immer an das
Zustellpostamt richten

Druck u. Verlag: Wetteramt München,

8000 München 15, Bavariaring 10 III

Postscheck-Kto. München 87610 Fernruf 530123

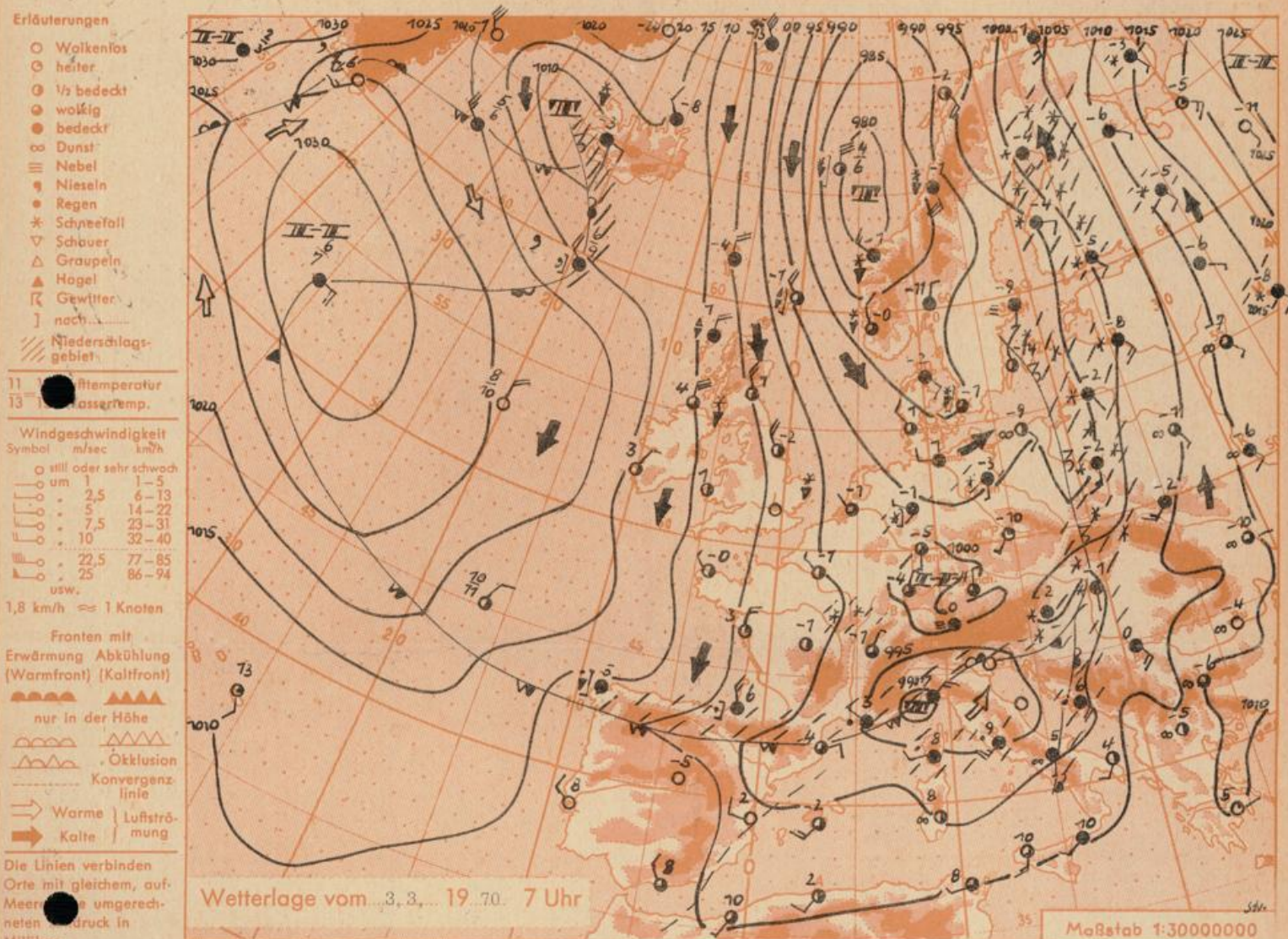
21.

Jahrgang

Wetterbericht für

Mittwoch, 4. März 1970

Nummer 62



Übersicht: Der mit stürmischem Wind verbundene Einbruch polarer Meeresluft am Montag hat die Alpen überschritten und regt jetzt über dem Mittelmeer die Tiefdrucktätigkeit an.

Auf der Alpennordseite ist zunächst Wetterberuhigung mit Windabschwächung, Schneefallbeendigung und auflockender Bewölkung eingetreten, doch brachte dieser Vorgang bereits in der Nacht zum Dienstag Frostverschärfung, die besonders im Flachland Tiefsttemperaturen bis unter -10 Grad (Augsburg - Ulm - Bamberg) schaffte.

Bleibt der Zustrom von Polarluft vorerst allein wetterbestimmend, so kann sich späterhin bei entsprechender Umbildung der Höhenströmung auch die mittelmeeerische Tiefdrucktätigkeit auf die Nordalpenseite ausdehnen.

Die neuen Tiefdruckstörungen aus dem Raum von Island werden über dem Ostatlantik süd- und südostwärts gelenkt.

Vorhersage für Mittwoch.

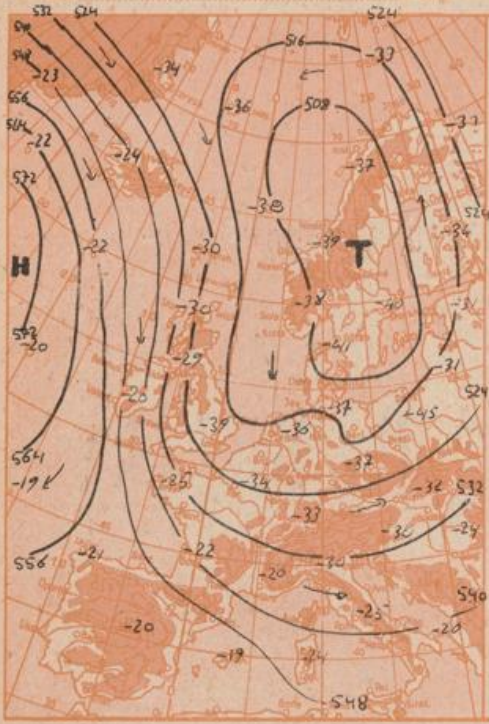
Südbayern und Donaugebiet: Bei örtlichem Frühnebel und bei schwacher Luftbewegung aufgelockerte Bewölkung, zum Teil auch sonnig. Nur einzelne schauerartige Schneefälle. Berge zeitweilig frei. Tageshöchsttemperaturen zwischen -1 und -5 Grad.

Weitere Aussichten: Unbeständig, mitunter Schneefall, Frost.

Sch n

Höhenwetterkarte in ca. 5000 m Höhe

(Höhenschichtlinien der 500 mb-Fläche in Dekametern) Dienstag, 3. März 1970 1 Uhr



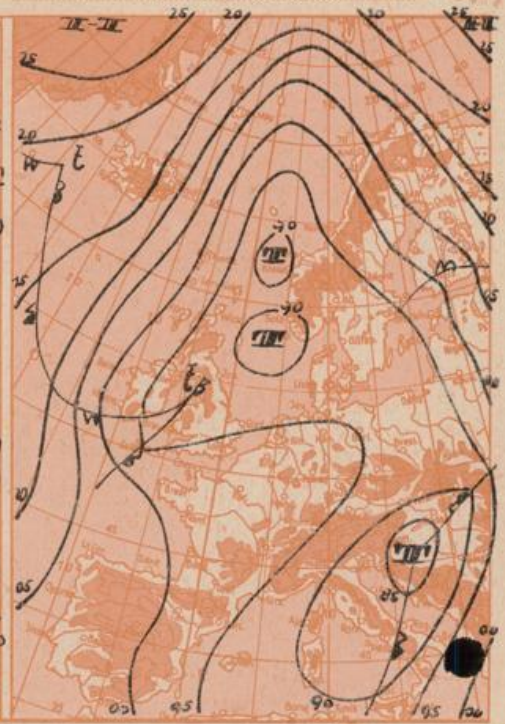
Dreistündige Druckänderung von 4 - 7 Uhr

und bisherige Zugrichtung der Druckänderungsgebiete Dienstag, 3. März 1970



Vorhersagekarte für

Mittwoch, 4. März 1970 7 Uhr



Maßstab 1:5000000

Beobachtungen von (□ = Bergstationen)	Seehöhe m	Montag, 2.3., 19 Uhr			Dienstag, 3. März 70 7 Uhr			13 Uhr			höchste tiefste Temperatur 7-19 h 19-7 h		tiefste Temp. a. Boden 21-7 h	Sonnenscheindauer in Std.	Niederschlag in mm v. 7-7 h	Schneehöhe in cm 7 h		
		Temp. °C	Wind (Bft.)	Wetter	Temp. °C	Wind (Bft.)	Wetter	Temp. °C	Wind (Bft.)	Wetter	2.	2/3.						
Gr. Falkenstein □	1308	-7	WSW	☁	-11	NW2	☁	847	635	-5	WNW2	☁	-7	-11	-15	.	21	230
Passau (Oberhaus)	408	-1	W 3	☁	-4	W 1	☁	949	712	0	NNW1	☁	-0	-4	-6	.	18	36
Kempten	705	-2	WSW	☁	-6	NNE1	☁	913	685	-3	ENE1	☁	-1	-8	-10	.	6	41
Augsburg	480	-1	W 4	☁	-11	SSW1	☁	939	704	-3	ENE2	☁	-1	-11	-15	.	9	14
München-Stadt	522	-1	WSW 4	☁	-4	N 1	☁	933	700	-2	N 2	☁	0	-5	-8	.	1	10
Mühldorf	400	0	WSW 4	☁	-7	C	☁	949	712	-1	NE 2	☁	1	-8	-12	.	5	8
Oberstdorf	812	-2	NNE2	☁	-5	C	☁	900	675	-4	N 2	☁	1	-5	-8	.	12	100
Garmisch-Partenk	704	-2	SSW1	☁	-5	E 1	☁	911	683	-3	NE 2	☁	3	-5	-10	.	3	80
Bad Tölz	654	-1	W 2	☁	-5	E 1	☁	919	689	-2	E 3	☁	2	-5	-7	.	7	60
Berchtesgaden	542	0	C	☁	-3	C	☁	933	700	-1	E 2	☁	1	-3	-4	.	8	53
Hohenpeißenberg □	977	-4	W 6	☁	-7	ENE4	☁	880	660	-6	NE3	☁	-2	-8	-8	.	4	70
Wendelstein □	1839	-8	W 7	☁	-12	W 1	☁	789	592	-10	SSE2	☁	-5	-12	-12	.	10	260
Zugspitze □	2962	-16	WNW 8	☁	-18	WSW 3	☁	678	509	-16	SE 3	☁	-12	-18	-	.	14	450
Würzburg	260	-1	NNW 3	☁	-9	SE 2	☁	X	X	-2	SE 2	☁	1	-9	-12	0,2	3	5
Nürnberg	312	0	W 4	☁	-6	C	☁	X	X	-2	WSW 1	☁	0	-9	-13	.	7	30
Hof	568	-2	NNW 4	☁	-8	SW 1	☁	X	X	-4	SW 2	☁	-2	-10	-15	.	2	5
Regensburg	339	-1	W 2	☁	-3	NW 1	☁	X	X	-0	NNE 2	☁	-0	-4	-11	.	3	7
Ulm	482	-2	SSW 2	☁	-12	W 1	☁	X	X	-3	ENE 2	☁	-1	-13	-17	.	7	13
Friedrichshafen	407	0	W 5	☁	-4	NNE 3	☁	X	X	-1	NNE 4	☁	0	-4	-4	.	3	8
Freiburg/Brsg.	286	0	W 5	☁	-4	NNE 1	☁	X	X	1	N 3	☁	1	-4	-7	.	2	5
Feldberg-Schwarzw. □	1496	-8	W 6	☁	-11	ESE 4	☁	X	X	-9	NE 3	☁	-8	-11	-11	.	19	380
Stuttgart	401	-2	WNW 4	☁	-9	SSE 1	☁	X	X	-2	E 2	☁	0	-9	-13	.	3	11
Frankfurt/Main	112	1	C	☁	-5	S 2	☁	X	X	1	SSW 2	☁	3	-6	-9	1,8	0,5	2
Essen	128	1	W 2	☁	-1	W 1	☁	X	X	1	W 2	☁	3	-1	-1	3,5	3	1
Hannover	52	-1	W 2	☁	-0	W 3	☁	X	X	2	W 3	☁	3	-2	-6	3,5	5	2
Hamburg	16	1	WSW 3	☁	1	W 3	☁	X	X	3	WSW 3	☁	3	-0	-1	8,1	0,4	1
Norderney	22	1	WNW 5	☁	1	WNW 4	☁	X	X	3	W 3	☁	2	0	-1	7,3	0,1	1
Berlin-Dahlem	58	-0	NW 2	☁	-4	S 2	☁	X	X	2	SW 2	☁	3	-6	-10	.	1	19

Beobachtungen am 3.3.70 7h	Erdbodentemperaturen heute früh in einer Tiefe von				Luftdruck reduziert auf NN in mb	München-Riem Messungen in der freien Atmosphäre am 3. März 1970 1 Uhr												
	10 cm	20 cm	50 cm	100 cm		Höhe in km über NN	0,5	1,0	2,0	3,0	5,0	7,5	8,5	10,0	12,0	14,0	15,0	17,0
München-Riem	0,1	0,4	1,4	2,9	1000,0	W	W	W	W	W	W	W	W	W	W	W	W	W
Passau	-0,2	0,2	0,9	1,8	999,0	10	30	50	60	90	80	80	80	70	60	55	40	
Mühldorf	0,3	0,6	1,3	2,7	999,1	-3	-7	-13	-19	-35	-51	-53	-51	-54	-50	-55	-56	
Kempten	0,2	0,3	1,5	2,5	993,3	95	100	95	63	35	33	28	-	-	-	-	-	
						Rel. Feuchte (%)	95	100	95	63	35	33	28	-	-	-	-	
						gestern: Temp. in °C	-3	-5	-13	-13	-23	-40	-53	-58	-62	-58	-57	-58
						Temperaturgesmittel am	2,3,70		Auf- und Untergang am 4,3,70		in München		Sonne: 16,51 18,02		Mond: 5,23 13,35			
						Augsburg	-1,8	1,3	Mondphase:		3 Tage vor Neumond		Dauer der bürgerlichen Dämmerung: 34 Min.					
						München-Riem	-0,8	1,1										

Bemerkungen: Berichtigung zur Wetterkarte Nr. 59 vom 1.3. 70, Mühldorf: 28,2.70, 13 Uhr = 971 mb, 728 mm, -2 Grad, W 2, bedeckt, Schneefall.