

Wetterkarte

des Deutschen Wetterdienstes

D 7311 A 73 | 6

Amtsblatt der Wetterämter Frankfurt am Main, Freiburg i. Br., München, Nürnberg, Stuttgart u. Trier

Erscheint täglich
Preis monatl. DM 8,—
Nur Postbezug

Druck u. Verlag: Wetteramt Frankfurt
605 Offenbach (M), Frankfurter Str. 135
Tel. (0611) 8062281

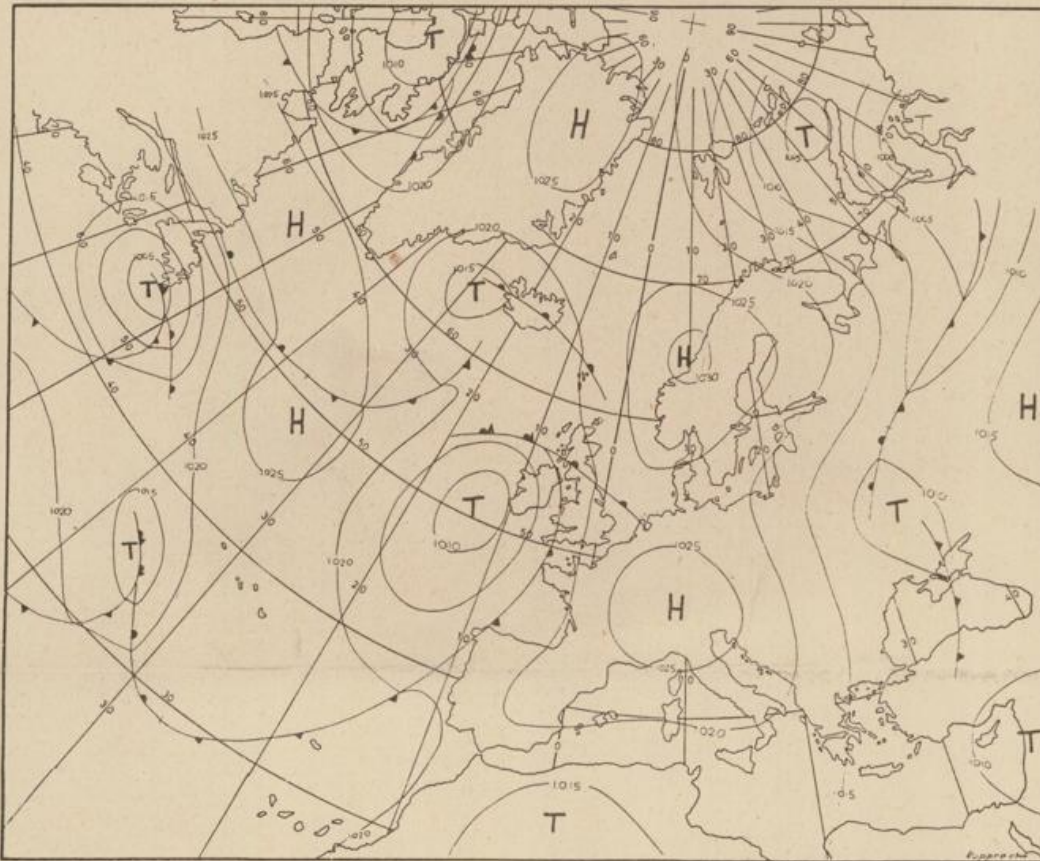
Bei unregelmäßiger Lieferung
sind Beschwerden immer an
das Zustellpostamt zu richten

Jahrgang 1973

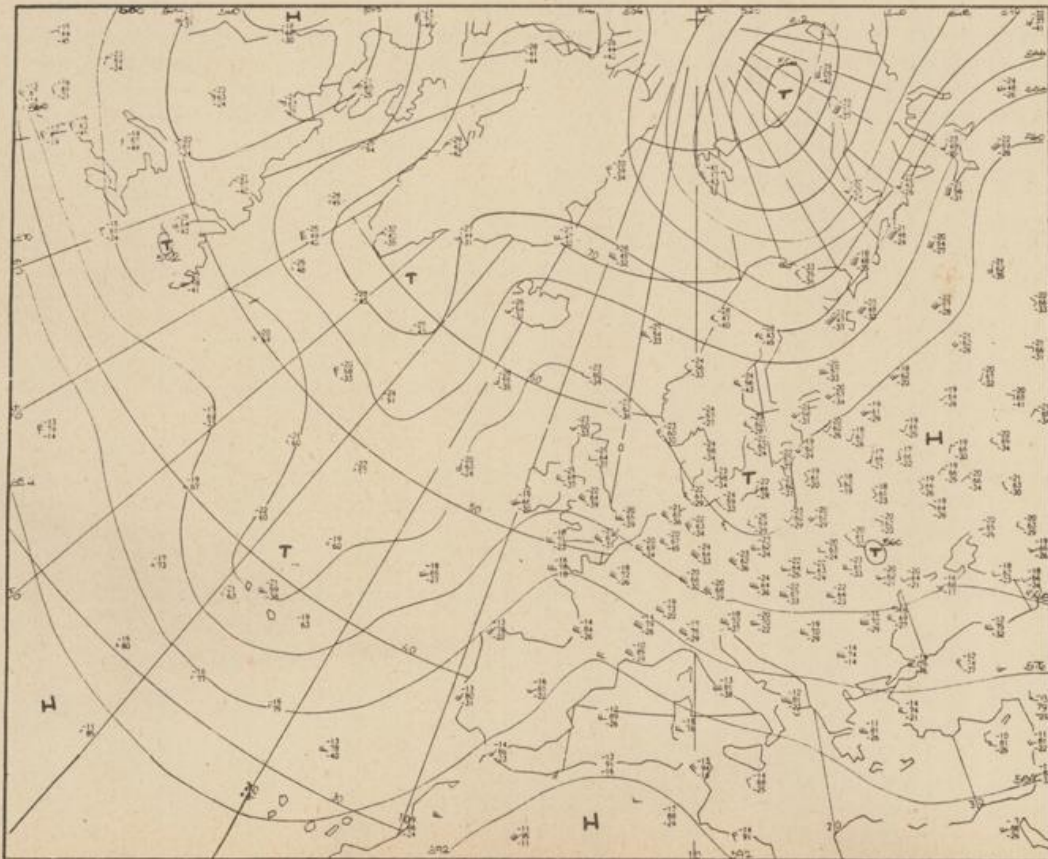
Freitag, den 25. Mai 1973

Nummer 145

Deutscher Wetterdienst
Agrarmet. Forschungsst.



Bodenwetterkarte
Vorhersage
für den
26.5. 01 Uhr



Höhenwetterkarte
(Absolute Topographie 500 mb
entsprechend ca. 5500 m Höhe)
vom
25.5. 01 Uhr

Maßstab 1:60 Mill.

Wettermeldungen vom 25. Mai 1973 7ⁿ

| Station | Höhe NN | Wetter | Wind in km/h | Temperatur °C | | | | | Sonnenscheind. gestern in Stdn. | Niederschlag in 24 Stdn. mm | Schneehöhe cm | |
|--------------------|---------|------------|--------------|---------------|----------|-----------------|----------------|--------------------|---------------------------------|-----------------------------|---------------|--------------------|
| | | | | in 2m Höhe | Taupunkt | höchste gestern | Mittel gestern | Tiefstwert 2m Höhe | | | | der Nacht am Boden |
| Kassel | 158 | bedeckt | NW 4 | 11 | 8 | 16 | 12.5 | 11 | 11 | 0.1 | 1 | |
| Gießen | 186 | bedeckt | W 9 | 11 | 7 | 16 | 12.7 | 11 | 11 | 1.1 | 0.5 | |
| Bad Hersfeld | 212 | bedeckt | WNW 9 | 12 | 9 | 17 | 12.1 | 11 | 10 | 0.5 | 4 | |
| Wasserkuppe | 921 | in Wolken | WNW11 | 6 | 6 | 8 | 6.8 | 6 | 6 | 0.2 | 7 | |
| Kl. Feldberg/Taun. | 805 | in Wolken | NW 16 | 6 | 6 | 10 | 7.6 | 6 | 5 | - | 2 | |
| Frankfurt-Flugh. | 110 | heiter | W 9 | 13 | 9 | 18 | 13.5 | 10 | 8 | 1.5 | 0.5 | |
| Offenbach/Main | 99 | bedeckt | NW 9 | 13 | 9 | 17 | 13.8 | 10 | x | 0.8 | 3 | |
| Darmstadt | 133 | bedeckt | SSW 7 | 11 | 9 | 17 | 13.6 | 10 | 8 | 1.5 | 0.5 | |
| Nürburg | 626 | bedeckt | SW 5 | 8 | 7 | 12 | 8.8 | 8 | 7 | x | 3 | |
| Koblenz | 96 | bedeckt | WNW 4 | 13 | 10 | 17 | 14.1 | 12 | x | 1.5 | 1 | |
| Bad Marienberg | 547 | in Wolken | WNW 9 | 8 | 8 | 13 | 8.8 | 7 | 7 | 1.0 | 5 | |
| Trier-Petrisberg | 265 | nach Nebel | SSE 4 | 10 | 8 | 15 | 12.2 | 9 | 8 | 1.6 | 0.1 | |
| Deuselbach | 479 | bedeckt | SW 5 | 9 | 8 | 14 | 10.8 | 9 | 7 | 2.3 | 0.3 | |
| Neustadt/Weinstr. | 161 | wolkig | SW 9 | 11 | 10 | 19 | 14.3 | 11 | 10 | 7.2 | 1 | |
| Weinbier | 553 | heiter | WNW13 | 8 | 8 | 15 | 10.4 | 8 | 7 | 3.6 | 1 | |
| Selbach/Saar | 431 | wolkenlos | N 4 | 10 | 8 | 14 | x | 8 | x | x | x | |
| Saarbrücken-Flugh. | 322 | Nebel | still | 8 | 8 | 16 | 12.2 | 6 | 4 | 4.1 | 0.1 | |
| Ohringen | 276 | bedeckt | W 4 | 11 | 10 | 19 | 13.9 | 10 | 8 | 6.2 | 0.5 | |
| Stuttgart | 305 | bedeckt | NW 5 | 13 | 9 | 19 | 15.1 | 12 | x | 11.2 | - | |
| Stuttgart-Echterd. | 396 | bedeckt | SW 2 | 11 | 8 | 18 | 14.2 | 10 | 7 | x | 0.0 | |
| Sttten | 734 | bedeckt | NW 14 | 8 | 7 | 15 | 10.7 | 8 | 7 | 9.8 | 0.4 | |
| F...stadt | 797 | heiter | W 2 | 9 | 7 | 13 | 9.8 | 7 | 4 | 9.5 | 0.3 | |
| Klippeneck | 973 | wolkenlos | NW 5 | 8 | 6 | 15 | 10.0 | 6 | 1 | 14.0 | - | |
| Tübingen | 370 | bedeckt | still | 9 | 7 | 18 | 13.6 | 8 | 7 | 10.2 | 0.3 | |
| Ulm | 522 | bedeckt | SSW 4 | 8 | 7 | 18 | 13.5 | 6 | 4 | 11.9 | - | |
| Mannheim | 97 | bedeckt | NW 4 | 13 | 9 | 20 | 16.0 | 11 | 8 | 6.4 | - | |
| Karlsruhe | 114 | bedeckt | SW 7 | 13 | 10 | 19 | 15.1 | 13 | 12 | 10.0 | 1 | |
| Freiburg | 269 | heiter | ESE 9 | 12 | 6 | 20 | 16.5 | 11 | 9 | 11.1 | - | |
| Feldberg/Schw. | 1486 | heiter | NE 2 | 5 | 3 | 8 | 5.0 | 3 | - 2 | 10.1 | - | Reste |
| Konstanz | 443 | wolkig | WNW 4 | 12 | 7 | 21 | 15.8 | 11 | 9 | 10.1 | 0.0 | |
| Friedrichshafen | 401 | heiter | SE 4 | 12 | 8 | 22 | 16.6 | 11 | 9 | 11.3 | - | |
| Würzburg | 259 | bedeckt | WNW 7 | 11 | 9 | 18 | 13.4 | 10 | 9 | 5.0 | 0.0 | |
| Bad Kissingen | 224 | bedeckt | SSW 9 | 11 | 9 | 15 | 12.4 | 10 | 8 | 1.2 | 7 | |
| Bamberg | 239 | bedeckt | WNW 5 | 11 | 9 | 18 | 13.6 | 9 | 9 | 4.2 | 2 | |
| Coburg | 337 | bedeckt | W 7 | 11 | 9 | 16 | 11.4 | 10 | 10 | 3.1 | 4 | |
| Hof | 567 | bedeckt | W 14 | 9 | 8 | 15 | 10.6 | 9 | 8 | 6.2 | 5 | |
| Nürnberg-Flugh. | 319 | bedeckt | W 11 | 12 | 9 | 18 | 14.4 | 11 | 9 | 8.6 | 1 | |
| Weiden | 438 | bedeckt | SW 7 | 10 | 9 | 16 | 11.5 | 9 | 8 | 5.2 | 1 | |
| Ansbach | 413 | bedeckt | W 9 | 11 | 9 | 18 | 13.2 | 9 | 8 | 8.4 | 1 | |
| Weissenburg/Bay. | 422 | bedeckt | WSW 7 | 11 | 9 | 18 | 13.0 | 10 | 9 | 7.7 | 0.4 | |
| Regensburg | 376 | bedeckt | SW 4 | 11 | 9 | 19 | 14.2 | 11 | 10 | 9.4 | 2 | |
| Augsburg | 477 | bedeckt | W 7 | 10 | 6 | 18 | 14.3 | 8 | 8 | 11.1 | 0.0 | |
| München-Riem | 529 | bedeckt | W 7 | 11 | 7 | 19 | 14.1 | 8 | 4 | 10.4 | 0.0 | |
| Mühdorf | 401 | bedeckt | W 4 | 11 | 8 | 20 | 14.4 | 8 | 6 | 10.6 | 1 | |
| P... | 409 | bedeckt | WNW 9 | 11 | 8 | 19 | 14.1 | 9 | 6 | 8.7 | 0.6 | |
| G...alkenstein | 1307 | in Wolken | WNW14 | 4 | 4 | 10 | 5.9 | 3 | 3 | 4.0 | 10 | Reste |
| Kempten | 705 | heiter | still | 10 | 7 | 18 | 14.1 | 8 | 7 | 11.2 | 0.0 | |
| Oberstdorf | 810 | wolkig | still | 8 | 7 | 19 | 11.8 | 7 | 6 | 6.6 | 2 | |
| Garmisch-Partenk. | 719 | wolkig | still | 10 | 8 | 19 | 13.6 | 8 | 6 | 8.0 | 0.2 | |
| Zugspitze | 2960 | in Wolken | NW 20 | -5 | -5 | -1 | -2.9 | -5 | x | 0.6 | 0.5 | 270 |
| Hohenpeißenberg | 977 | bedeckt | W 9 | 8 | 4 | 17 | 11.6 | 7 | 8 | 9.8 | 0.0 | |
| Wendelstein | 1832 | wolkig | WNW22 | 1 | 0 | 8 | 4.4 | 1 | 0 | 5.2 | 3 | 24 |
| Berchtesgaden | 542 | heiter | S 5 | 12 | 9 | 19 | 13.1 | 9 | 9 | 5.5 | 4 | |

Auskünfte und Beratungen erteilen:

Land Hessen
Wetteramt **Frankfurt**
6050 Offenbach/Main
Frankfurter Str. 135
Tel. (0611) 80 62 408

Land Baden-Württemberg Ostteil
Wetteramt **Stuttgart**
7000 Stuttgart 1
Alexanderstr. 112
Tel. (0711) 24 73 51

Land Bayern Nordteil
Wetteramt **Nürnberg**
8500 Nürnberg
Hochhaus am Pfarrer 43
Tel. (0911) 26 12 00

Land Rheinland-Pfalz u. Saarland
Wetteramt **Trier**
5500 Trier
Petrisberg
Tel. (0651) 42 727

Land Baden-Württemberg Westteil
Wetteramt **Freiburg**
7800 Freiburg 1
Stefan-Meier-Str. 4
Tel. (0761) 27 80 37

Land Bayern Südteil
Wetteramt **München**
8000 München 2
Bavariaring 10/III
Tel. (0811) 53 01 23

Fernsprechanagedienst:

Wähle im Ortsnetz

Allgemeiner Wetterbericht...Ruf-Nr. 11 64 oder 0 11 64

Reisewetter-Wintersport...Ruf-Nr. 11600 oder 0 11600

Straßenzustandsbericht...Ruf-Nr. 11 69 oder 0 11 69

Abweichende Rufnummern bitte dem amtlichen Fernsprechbuch entnehmen..

Wettermeldungen vom 25. Mai 1973 7h

| Station | Höhe NN | Wetter | Wind in km/h | Temperatur °C | | | | | | Sonnenschein, gestern in Stdn. | Niederschlag in 24 Stdn. mm | Schneehöhe cm |
|-----------|---------|------------|--------------|---------------|----------|-----------------|----------------|--------------------|--------------------|--------------------------------|-----------------------------|---------------|
| | | | | in 2m Höhe | Taupunkt | höchste gestern | Mittel gestern | Tiefstwert 2m Höhe | der Nacht am Boden | | | |
| Berlin | 50 | Regen | NW 14 | 12 | 10 | 16 | 12.4 | 11 | 10 | 1.9 | 10 | |
| Schleswig | 43 | nach Regen | NW 13 | 10 | 10 | 17 | 12.3 | 10 | 10 | 2.9 | 0.5 | |
| Hamburg | 16 | Regen | W 13 | 11 | 11 | 17 | 13.2 | 10 | 10 | 3.6 | 3 | |
| Bremen | 3 | Niesel | NNW 20 | 10 | 9 | 16 | 12.1 | 10 | 10 | 1.0 | 0.0 | |
| Hannover | 55 | bedeckt | W 20 | 10 | 9 | 15 | 12.0 | 10 | 9 | 0.6 | 5 | |
| Essen | 154 | bedeckt | W 9 | 10 | 10 | 13 | 11.7 | 10 | 9 | 0.2 | 0.4 | |

Ausland

| Station | Wetter | Wind in km/h | Temperatur °C | | Station | Wetter | Wind in km/h | Temperatur °C | |
|------------|-----------|--------------|---------------|-----------------|-----------|---------|--------------|---------------|-----------------|
| | | | 7 Uhr | höchste gestern | | | | 7 Uhr | höchste gestern |
| Athen | wolkenlos | NNE 22 | 27 | 30 | Paris | heiter | E 7 | 12 | 19 |
| Bukarest | heiter | SW 7 | 19 | 30 | Rom | heiter | still | 15 | 25 |
| Kopenhagen | bedeckt | WNW 5 | 13 | 16 | Stockholm | heiter | NE 9 | 11 | 17 |
| London | heiter | WSW 2 | 10 | 20 | Warschau | wolkig | NNW 7 | 12 | 20 |
| Madrid | heiter | still | 12 | 29 | Wien | bedeckt | W 23 | 14 | 22 |
| Moskau | bedeckt | SW 4 | 18 | 24 | Zürich | heiter | N 9 | 11 | 19 |

Luftdruckwerte von 7 Uhr

Erdbodentemperaturen von 7 Uhr °C

| Station | Barom. Höhe | mm | auf Meereshöhe umgerechnet | | Station | 10 cm Tiefe | 20 cm Tiefe | 50 cm Tiefe | 100 cm Tiefe |
|--------------------|-------------|-------|----------------------------|--------|---------------------|-------------|-------------|-------------|--------------|
| | | | mm | mb | | | | | |
| Kassel | 163 | 753.9 | 768.7 | 1024.9 | Gießen | 12.7 | 13.6 | 14.3 | 12.8 |
| Trier | 273 | 745.5 | 771.2 | 1026.9 | Trier | 12.5 | 13.2 | 14.4 | 13.2 |
| Offenbach | 102 | 760.1 | 769.5 | 1025.8 | Geisenheim | 13.0 | 14.4 | 15.3 | 13.3 |
| Bamberg | 243 | 747.3 | 769.3 | 1025.7 | Würzburg | 14.4 | 15.9 | 15.5 | 12.8 |
| Saarbrücken-Flugh. | 334 | 740.0 | 771.4 | 1027.1 | Mannheim | 14.0 | 15.3 | 16.3 | 14.1 |
| Nürnberg | 312 | 740.8 | 768.8 | 1025.0 | Stuttgart-Hohenheim | 13.4 | 14.8 | 14.4 | 12.2 |
| Stuttgart | 297 | 742.9 | 769.6 | 1026.0 | Weißenburg | 13.3 | 14.4 | 14.8 | 12.0 |
| Freiburg | 300 | 742.9 | 769.9 | 1026.4 | Freiburg | 12.6 | 14.7 | 15.4 | 13.2 |
| München-Riem | 529 | 722.7 | 769.8 | 1026.2 | München-Riem | 12.8 | 14.3 | 13.6 | 9.3 |
| Berchtesgaden | 537 | 722.0 | 769.7 | 1026.1 | Mühdorf | 13.7 | 15.2 | 15.7 | 12.5 |

Astronomische Daten für den

26. Mai 1973

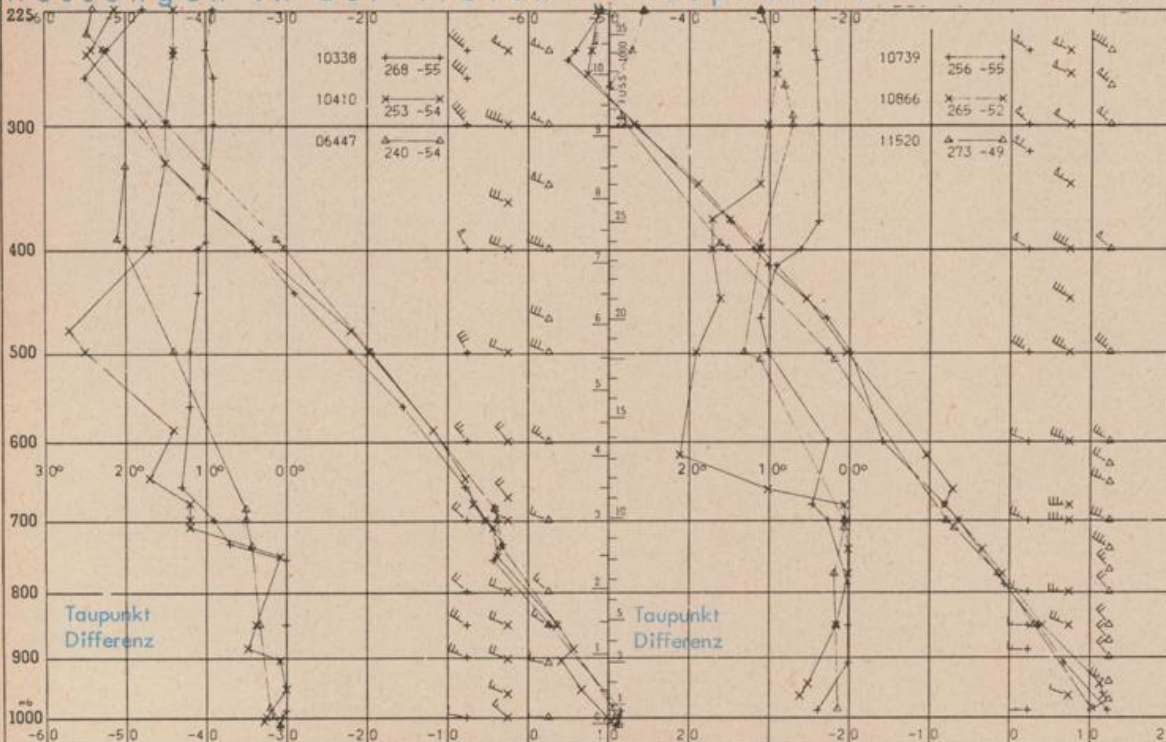
| Station | Sonne | | Mond | | Station | Sonne | | Mond | |
|-----------|-----------------|-------------------|-----------------|-------------------|-----------|-----------------|-------------------|-----------------|-------------------|
| | Aufgang Uhr MEZ | Untergang Uhr MEZ | Aufgang Uhr MEZ | Untergang Uhr MEZ | | Aufgang Uhr MEZ | Untergang Uhr MEZ | Aufgang Uhr MEZ | Untergang Uhr MEZ |
| Frankfurt | 04.26 | 20.18 | 01.12 | 13.23 | Nürnberg | 04.19 | 20.07 | 01.03 | 13.14 |
| Freiburg | 04.39 | 20.14 | 01.15 | 13.26 | Stuttgart | 04.30 | 20.11 | 01.10 | 13.21 |
| München | 04.24 | 19.59 | 01.00 | 13.11 | Trier | 04.34 | 20.27 | 01.20 | 13.31 |

Mondphase

1 Tag nach letztem Viertel

Messungen in der freien Atmosphäre am 25. Mai 1973

01.00 Uhr MEZ



| Kennziffer | Station |
|------------|---------------|
| 10338 | Hannover |
| 10410 | Essen |
| 06447 | Uccle/Brüssel |
| 10739 | Stuttgart |
| 10866 | München |
| 11520 | Libus/Prag |

Bemerkungen:

Karte vom 24.5.1973:
 Kleiner Feldberg/Taunus:
 das Tagesmittel muß 9,6 heißen.