

# Wetterkarte

des Deutschen Wetterdienstes

D 7311 A

Amtsblatt der Wetterämter Frankfurt am Main, Freiburg i. Br., München, Nürnberg, Stuttgart u. Trier

Erscheint täglich  
Preis monatl. DM 8,—  
Nur Postbezug

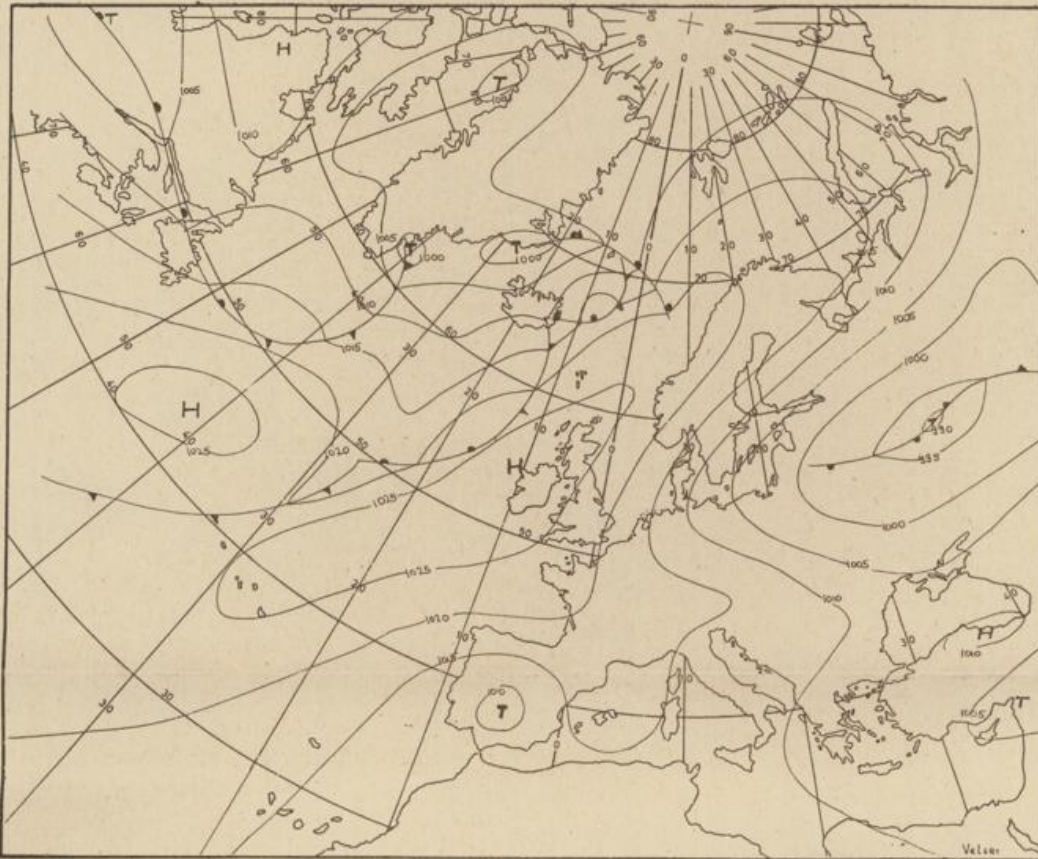
Druck u. Verlag: Wetteramt Frankfurt  
605 Offenbach (M), Frankfurter Str. 135  
Tel. (0611) 8062281

Bei unregelmäßiger Lieferung  
sind Beschwerden immer an  
das Zustellpostamt zu richten

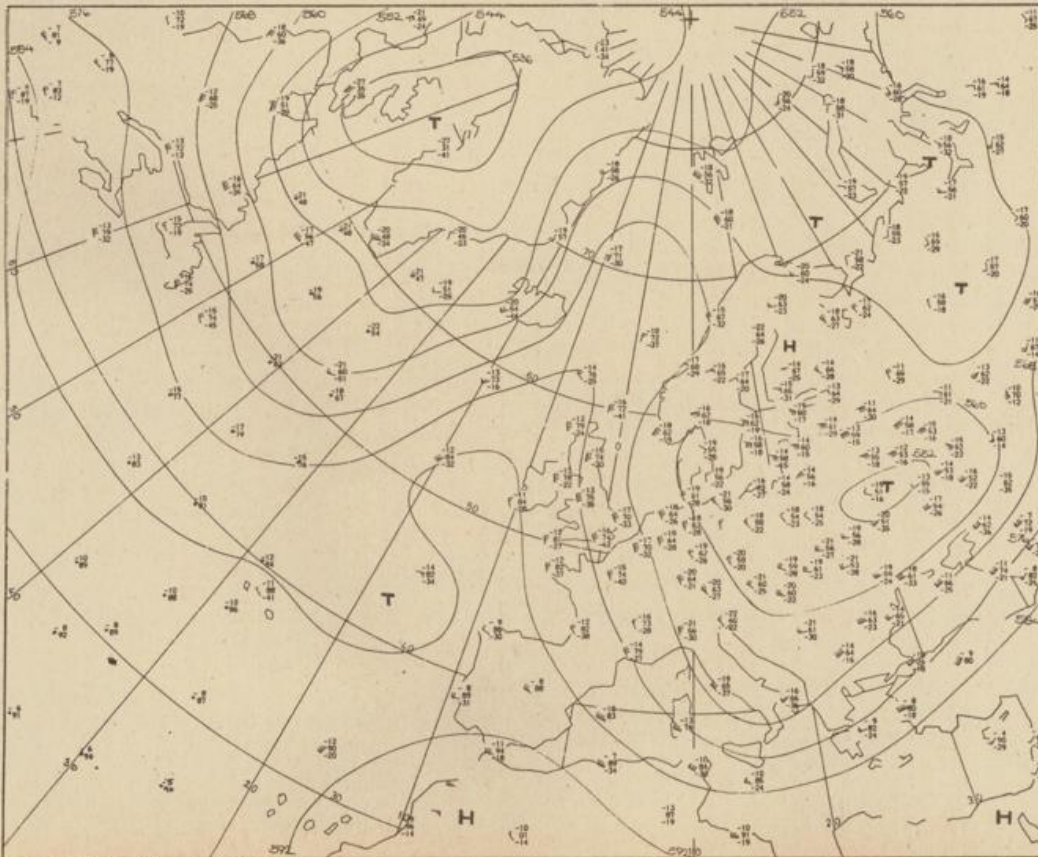
Jahrgang 1973

Freitag, den 27. Juli 1973

Nummer 208



Bodenwetterkarte  
Vorhersage  
für den  
28.7. 01 Uhr



Höhenwetterkarte  
(Absolute Topographie 500 m  
entsprechend ca. 5500 m Höhe)  
vom  
27.7. 01 Uhr

Maßstab 1 : 60 Mill.

46 Deutscher Wetterdienst  
731 Agrarmet. Forschungsst.



Station	Höhe NN	Wetter	Wind in km/h	Temperatur °C						Sonnenschein, gestern in Stdn.	Niederschlag in 24 Stdn. mm	Schneehöhe cm
				in 2m Höhe	Tau- punkt	höchste gestern	Mittel gestern	Tiefstwert 2m Höhe	der Nacht am Boden			
Kassel	158	bedeckt	WNW 5	13	10	17	15.3	13	12	2.2	0.3	
Gießen	186	bedeckt	W 13	13	10	17	14.5	13	13	-	0.5	
Bad Hersfeld	212	bedeckt	NW 5	14	10	17	15.0	13	12	-	0.5	
Wasserkuppe	921	Regen	W 18	8	8	10	8.6	8	7	-	12	
Kl. Feldberg/Taun.	805	in Wolken	NW 23	8	8	10	9.1	8	7	-	4	
Frankfurt-Flugh.	110	Nieseln	WSW 13	13	11	17	14.8	13	12	-	2	
Offenbach/Main	99	Regen	WSW 9	13	12	17	15.0	12	12	-	4	
Darmstadt	133	bedeckt	SW 20	12	10	17	14.2	12	11	0.1	8	
Nürnberg	626	Regen	W 11	9	5	13	10.2	8	8	x	3	
Koblenz	96	bedeckt	NW 18	13	11	18	14.9	13	x	0.1	1	
Bad Marienberg	547	Nieseln	NW 18	9	9	13	10.6	9	9	0.5	9	
Trier-Petrisberg	265	bedeckt	WSW 11	11		16	13.4		11	0.1	0.2	
Deuselbach	479	Nieseln	SSW 18	9	8	15	11.5	9	9	0.2	1	
Neustadt/Weinstr.	161	bedeckt	W 11	13	8	16	14.3	13	12	0.7	2	
Weinbiet	553	bedeckt	WSW 27	9	8	12	8.5	9	9	-	3	
Selbach/Saar	431	Regen	W 9	10	9	14	x	9	x	x	x	
Saarbrücken-Flugh.	322	bedeckt	WSW 11	11	9	15	13.0	11	10	0.1	0.3	
Öhringen	276	bedeckt	W 13	12	10	13	12.8	12	11	0.1	7	
Stuttgart	305	bedeckt	WSW 11	13	10	15	14.0	13	x	0.7	2	
Stuttgart-Echterd.	396	bedeckt	WSW 11	12	8	14	12.9	12	11	x	1	
Stetten	734	Nieseln	WNW 36	8	8	10	9.5	8	8	-	7	
Friedenstadt	797	Regen	W 11	8	6	10	9.4	8	7	0.8	7	
Klippeneck	973	Nieseln	W 16	7	7	10	8.2	7	7	0.4	2	
Tübingen	370	bedeckt	W 4	12	9	14	13.0	12	12	1.1	2	
Ulm	522	bedeckt	WNW 9	11	8	14	11.8	10	9	1.5	2	
Mannheim	97	bedeckt	W 18	14	9	17	15.1	14	13	0.1	3	
Karlsruhe	114	bedeckt	SW 14	13	10	15	13.6	10	12	-	3	
Freiburg	269	bedeckt	NW 7	13	12	15	13.6	13	12	0.5	1	
Feldberg/Schw.	1486	in Wolken	W 22	4	4	6	4.8	3	3	-	6	
Konstanz	443	bedeckt	WSW 7	12	10	16	12.8	12	12	2.2	1	
Friedrichshafen	401	bedeckt	W 20	13	11	16	13.5	12	12	1.8	5	
Würzburg	259	bedeckt	W 14	12	9	15	13.7	12	11	-	1	
Bad Kissingen	224	bedeckt	WSW 14	12	10	15	13.8	12	11	-	2	
Bamberg	239	bedeckt	NW 16	13	9	14	13.2	10	13	-	2	
Coburg	337	Nieseln	W 14	12	10	14	12.7	12	11	-	7	
Hof	567	Regen	W 20	11	10	12	11.2	10	10	-	9	
Nürnberg-Flugh.	319	Regen	W 20	12	10	14	13.2	12	11	-	9	
Weiden	438	x	x x x	x	x	12	11.8	x	11	-	6	
Ansbach	413	bedeckt	W 16	11	10	13	12.3	11	11	0.3	2	
Weissenburg/Bay.	422	bedeckt	W 16	11	10	14	12.2	11	11	-	4	
Regensburg	376	bedeckt	WNW 9	12	10	15	12.5	12	11	1.3	6	
Augsburg	477	bedeckt	W 14	11	9	14	12.2	10	10	1.5	2	
München-Riem	529	bedeckt	WSW 20	11	9	15	12.2	10	9	1.5	5	
Mülldorf	401	bedeckt	W 13	12	10	17	12.8	11	11	1.2	4	
Pe... ..	409	bedeckt	W 11	12	10	15	11.8	12	11	0.8	10	
Ge... ..	1307	Regen	WNW 25	6	6	7	6.6	6	6	-	27	
Kempten	705	bedeckt	WNW 9	10	8	12	10.0	10	9	0.3	8	
Oberstdorf	810	Regen	SSW 4	9	8	13	9.0	9	8	1.0	24	
Garmisch-Partenk.	719	Regen	still	9	8	15	10.7	9	9	1.2	16	
Zugspitze	2960	Schnee	N 41	-4	-4	-3	-3.1	-4	x	x	24	90
Hohenpeißenberg	977	bedeckt	W 22	7	7	11	8.1	7	7	1.7	4	
Wendelstein	1832	in Wolken	NW 41	2	2	3	2.8	2	1	0.3	8	
Berchtesgaden	542	wolkig	WSW 7	11	9	15	11.8	10	10	0.6	20	

Auskünfte und Beratungen erteilen:

Land Hessen  
Wetteramt **Frankfurt**  
6050 Offenbach/Main  
Frankfurter Str. 135  
Tel. (0611) 80 62 408

Land Baden-Württemberg Ostteil  
Wetteramt **Stuttgart**  
7000 Stuttgart 1  
Alexanderstr. 112  
Tel. (0711) 24 73 51

Land Bayern Nordteil  
Wetteramt **Nürnberg**  
8500 Nürnberg  
Hochhaus am Plärrer 43  
Tel. (0911) 26 12 00

Land Rheinland-Pfalz u. Saarland  
Wetteramt **Trier**  
5500 Trier  
Petrisberg  
Tel. (0651) 42 727

Land Baden-Württemberg Westteil  
Wetteramt **Freiburg**  
7800 Freiburg 1  
Stefan-Meier-Str. 4  
Tel. (0761) 27 80 37

Land Bayern Südteil  
Wetteramt **München**  
8000 München 2  
Bavariaring 10/III  
Tel. (0811) 53 01 23

Fernsprechanagedienst:

Wähle im Ortsnetz  
Allgemeiner Wetterbericht...Ruf-Nr. 11 64 oder 0 11 64

Reisewetter-Wintersport...Ruf-Nr. 11600 oder 0 11600  
Straßenzustandsbericht...Ruf-Nr. 11 69 oder 0 11 69

Abweichende Rufnummern bitte dem amtlichen Fernsprechbuch entnehmen.

## Wettermeldungen vom 27. Juli 1973 7<sup>h</sup>

Station	Höhe NN	Wetter	Wind in km/h	Temperatur °C						Sonnenschein. gestern in Stdn.	Niederschlag in 24 Stdn. mm	Schneehöhe cm
				in 2m Höhe	Taupunkt	höchste gestern	Mittel gestern	Tiefstwert 2m Höhe	der Nacht am Boden			
Berlin	50	bedeckt	WNW22	15	12	17	15.6	15	14	0.9	21	
Schleswig	43		x	x	x	21	15.8	x	13	2.6	7	
Hamburg	16	bedeckt	W 22	14	11	19	16.3	13	12	0.8	10	
Bremen	3	bedeckt	W 20	13	10	18	15.8	13	12	-	0.5	
Hannover	55	bedeckt	W 23	13	11	17	15.1	12	12	-	1	
Essen	154	bedeckt	W 16	12	11	17	13.6	11	11	0.3	7	

### Ausland

Station	Wetter	Wind in km/h	Temperatur °C		Station	Wetter	Wind in km/h	Temperatur °C	
			7 Uhr	höchste gestern				7 Uhr	höchste gestern
Athen	heiter	NNW 7	27	33	Paris	bedeckt	WSW 7	12	22
Bukarest	bedeckt	still	16	26	Rom	wolkenlos	NE 4	18	27
Kopenhagen	bedeckt	NNE16	15	22	Stockholm	bedeckt	N 16	18	x
London	bedeckt	NNW 4	12	21	Warschau	wolkenlos	WNW18	14	20
Madrid	wolkig	still	17	33	Wien	bedeckt	W 32	16	21
Moskau	bedeckt	ENE11	18	24	Zürich	bedeckt	W 9	12	15

### Luftdruckwerte von 7 Uhr

### Erdbodentemperaturen von 7 Uhr °C

Station	Barom. Höhe	mm	auf Meereshöhe umgerechnet		Station	10 cm Tiefe	20 cm Tiefe	50 cm Tiefe	100 cm Tiefe
			mm	mb					
Kassel	163	746.0	760.6	1014.1	Gießen	14.4	15.7	17.5	17.5
Trier	273	739.8	764.3	1019.0	Trier	13.4	13.9	16.0	16.5
Offenbach	102	753.1	762.3	1016.3	Geisenheim	14.1	15.4	17.5	18.3
Bamberg	243	739.7	761.4	1015.1	Würzburg	13.9	15.6	17.3	17.0
Saarbrücken-Flugh.	334	734.7	764.5	1019.2	Mannheim	14.0	15.3	17.1	17.4
Nürnberg	312	733.5	761.2	1014.9	Stuttgart-Hohenheim	12.6	14.4	15.9	16.1
Stuttgart	297	736.8	763.2	1017.5	Weißenburg	13.4	14.5	16.5	16.6
Freiburg	300	737.8	764.5	1019.3	Freiburg	14.0	15.2	17.3	18.0
München-Riem	529	716.2	762.8	1017.0	München-Riem	12.9	14.2	15.9	15.2
Berchtesgaden	537	715.6	762.9	1017.1	Mühdorf	14.7	15.8	17.5	17.2

### Astronomische Daten für den

28. Juli 1973

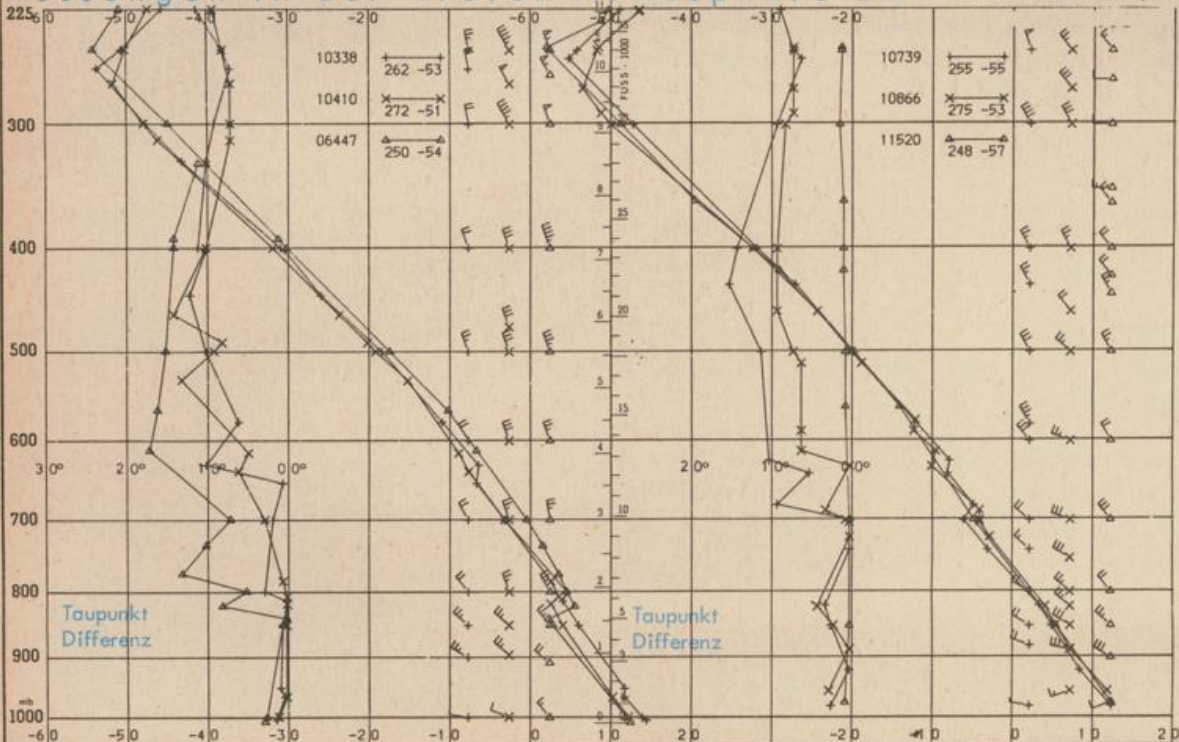
Station	Sonne		Mond		Station	Sonne		Mond	
	Aufgang Uhr MEZ	Untergang Uhr MEZ	Aufgang Uhr MEZ	Untergang Uhr MEZ		Aufgang Uhr MEZ	Untergang Uhr MEZ	Aufgang Uhr MEZ	Untergang Uhr MEZ
Frankfurt	04.48	20.14	02.54	19.16	Nürnberg	04.41	20.03	02.47	19.05
Freiburg	05.00	20.11	03.07	19.12	Stuttgart	04.51	20.08	02.58	19.09
München	04.45	19.56	02.51	18.58	Trier	04.56	20.22	03.02	19.24

Mondphase

1 Tag vor Neumond

### Messungen in der freien Atmosphäre am 27. Juli 1973

Kennziffer	Station
10338	Hannover
10410	Essen
06447	Uccle/Brüssel
10739	Stuttgart
10866	München
11520	Libus/Prag



Bemerkungen: