

Wetterkarte

des Deutschen Wetterdienstes

D 7311 A

Amtsblatt der Wetterämter Frankfurt am Main, Freiburg i. Br., München, Nürnberg, Stuttgart u. Trier

Erscheint täglich
Preis monatl. DM 8,—
Nur Postbezug

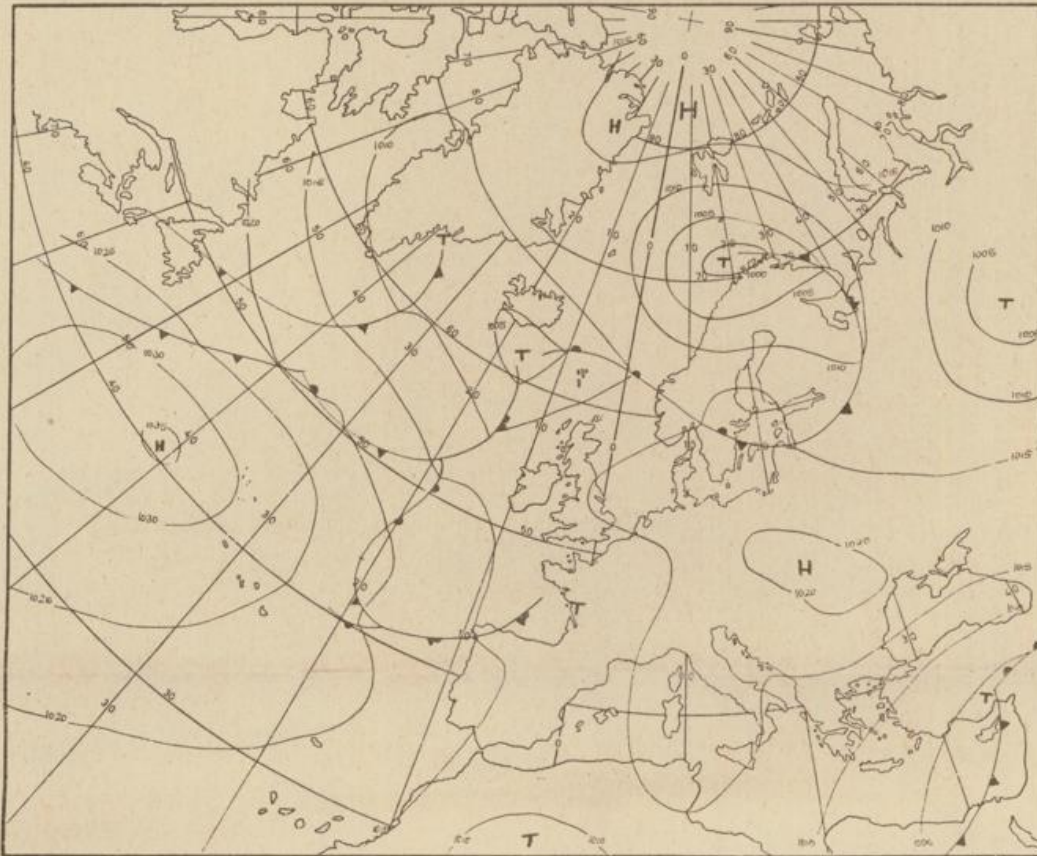
Druck u. Verlag: Wetteramt Frankfurt
605 Offenbach (M), Frankfurter Str. 135
Tel. (0611) 8062281

Bei unregelmäßiger Lieferung
sind Beschwerden immer an
das Zustellpostamt zu richten

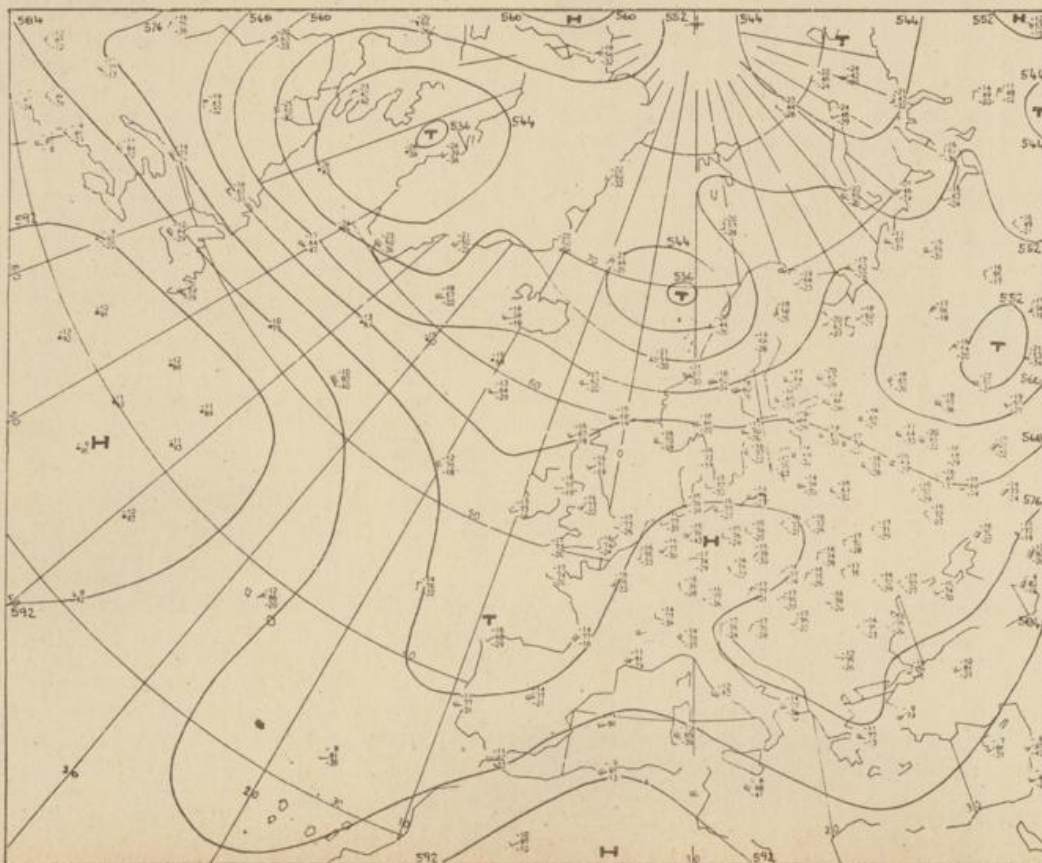
Jahrgang 1973

Mittwoch, den 1. August 1973

Nummer 213



Bodenwetterkarte
Vorhersage
für den
2.8. 01 Uhr



Höhenwetterkarte
(Absolute Topographie 500m
entsprechend ca. 5500 m Hohen)
vom
1.8. 01 Uhr

46 Deutscher Wetterdienst
73 | Agrar- u. Forstwirtschaft

Maßstab 1:60 Mill.

Wettermeldungen vom 1. August 1973 7h

Station	Höhe NN	Wetter	Wind in km/h	Temperatur °C						Sonnenscheind. gestern in Stdn.	Niederschlag in 24 Stdn. mm	Schneehöhe cm
				in 2m Höhe	Taupunkt	höchste gestern	Mittel gestern	Tiefstwert 2m Höhe	der Nacht am Boden			
Kassel	158	wolkenlos	still	15	13	25	18.5	14	12	9.5	-	-
Gießen	186	wolkenlos	NNE 2	14	11	26	19.2	13	11	9.0	-	-
Bad Hersfeld	212	wolkenlos	NNE 2	12	11	25	17.9	11	9	8.6	-	-
Wasserkuppe	921	heiter	SSE 7	15	9	19	15.2	12	9	10.9	-	-
Kl. Feldberg/Taun.	805	heiter	SE 11	16	9	20	16.2	14	11	12.1	-	-
Frankfurt-Flugh.	110	wolkenlos	NE 9	17	13	26	20.2	14	11	11.2	-	-
Offenbach/Main	99	wolkenlos	still	16	13	27	20.8	14	12	10.7	-	-
Darmstadt	133	heiter	NE 14	16	12	26	21.2	16	14	9.3	-	-
Nürburg	626	heiter	E 9	15	11	21	17.0	13	10	x	-	-
Koblenz	96	heiter	S 9	15	12	27	20.3	14	x	8.7	-	-
Bad Marienberg	547	heiter	E 14	15	11	22	18.0	15	13	11.8	-	-
Trier-Petrisberg	265	heiter	NE 7	15	12	27	18.9	13	13	8.5	-	-
Deuselbach	479	heiter	E 20	17	11	24	18.0	16	13	10.5	-	-
Neustadt/Weinstr.	161	heiter	still	14	11	25	19.8	13	12	11.6	-	-
Weinbiet	553	heiter	E 14	16	12	23	19.0	16	14	12.3	-	-
Selbach/Saar	431	heiter	NE 14	14	12	24	x	13	x	x	-	-
Saarbrücken-Flugh.	322	wolkig	NE 16	16	12	23	19.1	15	13	12.7	-	-
Öhringen	276	wolkenlos	ESE 5	14	12	25	17.7	12	10	7.8	-	-
Stuttgart	305	heiter	still	14	12	25	18.1	14	x	7.9	0.0	-
Stuttgart-Echterd.	396	heiter	still	13	9	24	16.5	11	9	x	-	-
Siegen	734	heiter	E 18	14	11	21	16.3	13	10	10.4	-	-
Frankfurt	797	heiter	SW 2	13	11	22	16.0	11	8	12.9	-	-
Klippeneck	973	heiter	E 16	15	11	20	15.8	13	11	13.4	-	-
Tübingen	370	heiter	still	11	10	x	17.8	10	9	11.2	-	-
Ulm	522	heiter	N 4	13	11	24	17.6	11	9	12.5	-	-
Mannheim	97	heiter	NW 4	15	14	26	19.3	14	12	10.2	-	-
Karlsruhe	114	heiter	still	14	13	27	19.4	13	11	9.6	-	-
Freiburg	269	heiter	S 7	16	13	26	19.7	15	12	11.9	-	-
Feldberg/Schw.	1486	heiter	SE 7	13	6	15	12.1	12	6	12.6	-	-
Konstanz	443	heiter	still	14	12	26	19.4	13	11	13.4	-	-
Friedrichshafen	401	wolkenlos	N 5	14	11	26	19.2	13	11	13.2	-	-
Würzburg	259	wolkenlos	still	13	11	26	19.7	12	10	10.2	-	-
Bad Kissingen	224	wolkenlos	N 4	13	11	26	18.4	11	10	10.7	-	-
Bamberg	239	wolkenlos	N 4	12	10	26	18.2	10	9	11.8	-	-
Coburg	337	wolkenlos	still	13	11	25	17.2	12	10	12.2	-	-
Hof	567	wolkenlos	NE 4	11	10	22	15.7	9	7	9.2	0.0	-
Nürnberg-Flugh.	319	wolkenlos	still	13	10	26	19.0	11	10	12.1	-	-
Weiden	438	wolkenlos	still	12	10	25	18.4	10	7	11.9	-	-
Ansbach	413	wolkenlos	still	12	10	25	18.3	11	9	9.6	-	-
Weissenburg/Bay.	422	wolkenlos	still	11	10	23	16.0	8	7	6.9	-	-
Regensburg	376	wolkenlos	NW 2	12	11	25	19.0	11	9	10.2	-	-
Augsburg	477	wolkenlos	ESE 7	13	11	24	18.7	12	11	11.4	-	-
München-Riem	529	wolkenlos	E 5	13	11	24	17.0	9	6	11.9	-	-
Mühlhof	401	wolkenlos	E 4	12	11	25	17.1	9	6	11.9	-	-
Fürth	409	wolkenlos	NE 4	11	11	24	15.2	11	9	8.0	9	-
Gr. Falkenstein	1307	wolkenlos	E 14	12	7	14	12.7	11	8	5.2	-	-
Kempten	705	heiter	SE 7	11	9	22	15.6	9	7	13.0	-	-
Oberstdorf	810	wolkenlos	still	9	7	22	14.3	7	5	12.2	-	-
Garmisch-Partenk.	719	wolkenlos	SW 2	10	9	22	14.8	7	5	10.5	-	-
Zugspitze	2960	heiter	WSW 31	3	-3	5	1.8	1	x	7.8	8	80
Hohenpeißenberg	977	wolkenlos	S 7	14	9	20	16.3	13	8	13.2	-	-
Wendelstein	1832	wolkenlos	W 7	11	3	13	9.8	10	5	14.1	-	-
Berchtesgaden	542	wolkenlos	SW 4	10	9	24	18.6	8	7	9.7	-	-

Auskünfte und Beratungen erteilen:

Land Hessen
Wetteramt **Frankfurt**
6050 Offenbach/Main
Frankfurter Str. 135
Tel. (0611) 80 62 408

Land Baden-Württemberg Ostteil
Wetteramt **Stuttgart**
7000 Stuttgart 1
Alexanderstr. 112
Tel. (0711) 24 73 51

Land Bayern Nordteil
Wetteramt **Nürnberg**
8500 Nürnberg
Hochhaus am Plärrer 43
Tel. (0911) 26 12 00

Land Rheinland-Pfalz u. Saarland
Wetteramt **Trier**
5500 Trier
Petrisberg
Tel. (0651) 42 727

Land Baden-Württemberg Westteil
Wetteramt **Freiburg**
7800 Freiburg 1
Stefan-Meier-Str. 4
Tel. (0761) 27 80 37

Land Bayern Südteil
Wetteramt **München**
8000 München 2
Bavariaring 10/III
Tel. (0811) 53 01 23

Fernsprechanagedienst:

Wähle im Ortsnetz
Allgemeiner Wetterbericht...Ruf-Nr. 11 64 oder 0 11 64

Reisewetter-Wintersport...Ruf-Nr. 11600 oder 0 11600
Straßenzustandsbericht...Ruf-Nr. 11 69 oder 0 11 69

Abweichende Rufnummern bitte dem amtlichen Fernsprechbuch entnehmen.

Wettermeldungen vom 1. August 1973 7^h

Station	Höhe NN	Wetter	Wind in km/h	Temperatur °C						Sonnenschein-gestern in Std.	Niederschlag in 24 Std. mm	Schneehöhe cm
				in 2m Höhe	Tau-punkt	höchste gestern	Mittel gestern	Tiefstwert 2m Höhe	der Nacht am Boden			
Berlin	50	wolkenlos	NE 5	17	12	24	18.8	14	8	14.0	-	
Schleswig	43	bedeckt	NW 4	14	12	21	15.9	12	9	6.0	-	
Hamburg	16	wolkenlos	still	13	12	20	15.8	9	6	2.4	-	
Bremen	3	wolkenlos	E 11	14	13	20	17.3	12	11	0.1	-	
Hannover	55	heiter	ESE 5	12	12	21	15.6	8	7	3.1	-	
Essen	154	heiter	E 5	17	13	24	18.6	15	12	10.4	-	

Ausland

Station	Wetter	Wind in km/h	Temperatur °C		Station	Wetter	Wind in km/h	Temperatur °C	
			7 Uhr	höchste gestern				7 Uhr	höchste gestern
Athen	heiter	NW 25	23	29	Paris	wolzig	NE 5	17	26
Bukarest	wolzig	ENE 11	18	26	Rom	wolkenlos	NNE 5	20	27
Kopenhagen	heiter	SW 11	15	22	Stockholm	heiter	NNE 14	18	24
London	wolzig	N 2	13	24	Warschau	heiter	W 7	18	25
Madrid	wolkenlos	N 11	14	30	Wien	wolkenlos	still	15	26
Moskau	bedeckt	WNW 7	17	17	Zürich	heiter	NNW 2	13	24

Luftdruckwerte von 7 Uhr

Station	Barom. Höhe	mm	auf Meereshöhe umgerechnet	
			mm	mb
Kassel	163	750.5	765.1	1020.0
Trier	273	739.0	763.2	1017.5
Offenbach	102	754.8	763.9	1018.5
Bamberg	243	743.3	765.2	1020.1
Saarbrücken-Flugh.	334	733.6	762.9	1017.1
Nürnberg	312	736.8	764.5	1019.3
Stuttgart	297	737.2	763.5	1017.9
Freiburg	300	736.6	763.0	1017.2
München-Riem	529	717.8	764.2	1018.8
Berchtesgaden	537	718.0	765.6	1020.7

Erdbodentemperaturen von 7 Uhr °C

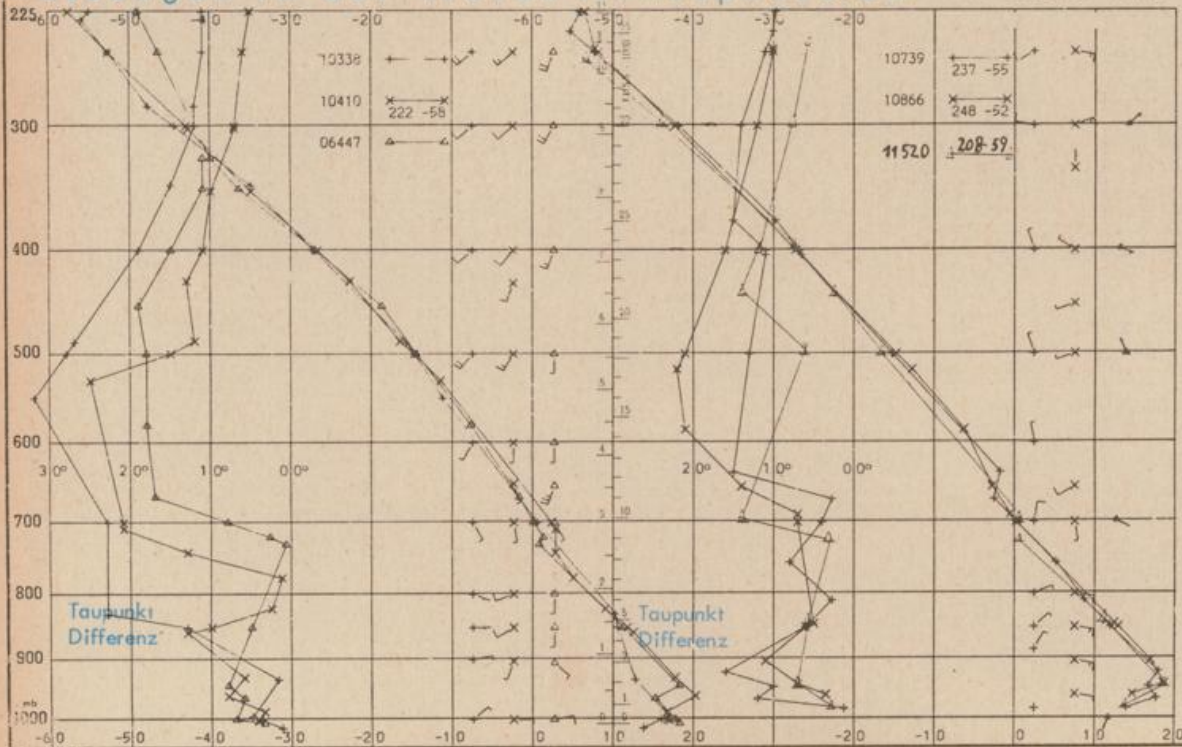
Station	10 cm Tiefe				20 cm Tiefe				50 cm Tiefe				100 cm Tiefe			
	Gießen	16.9	18.2	19.0	17.3	18.3	19.1	19.2	16.7	17.0	18.5	18.7	17.5	17.6	19.2	17.5
Würzburg	17.6	19.2	17.5	16.3	16.9	18.6	19.3	17.2	15.1	17.0	16.9	15.4	14.4	16.3	17.1	15.7
Mannheim	16.1	19.7	18.4	17.5	14.6	16.7	16.4	14.6	15.8	17.2	17.9	16.4	15.8	17.2	17.9	16.4

Astronomische Daten für den 2. August 1973

Station	Sonne		Mond		Station	Sonne		Mond	
	Aufgang Uhr MEZ	Untergang Uhr MEZ	Aufgang Uhr MEZ	Untergang Uhr MEZ		Aufgang Uhr MEZ	Untergang Uhr MEZ	Aufgang Uhr MEZ	Untergang Uhr MEZ
Frankfurt	04.55	20.06	09.45	21.15	Nürnberg	04.49	19.55	09.36	21.07
Freiburg	05.06	20.04	09.48	21.21	Stuttgart	04.58	20.01	09.42	21.15
München	04.51	19.49	09.33	21.06	Trier	05.03	20.14	09.53	21.23

Mondphase 3 Tage vor erstem Viertel

Messungen in der freien Atmosphäre am 1. August 1973



01.00 Uhr MEZ

Kenn-ziffer	Station
10338	Hannover
10410	Essen
06447	Uccle/Brüssel
10739	Stuttgart
10866	München
11520	Libus/Prag

Bemerkungen:

Korrektur zur Wetterkarte Nr. 212

Schleswig

Höchsttemperatur gestern 23 Grad C