

# Wetterkarte

des Deutschen Wetterdienstes

D 7311 A

Amtsblatt der Wetterämter Frankfurt am Main, Freiburg i. Br., München, Nürnberg, Stuttgart u. Trier

Erscheint täglich  
Preis monatl. DM 8,—  
Nur Postbezug

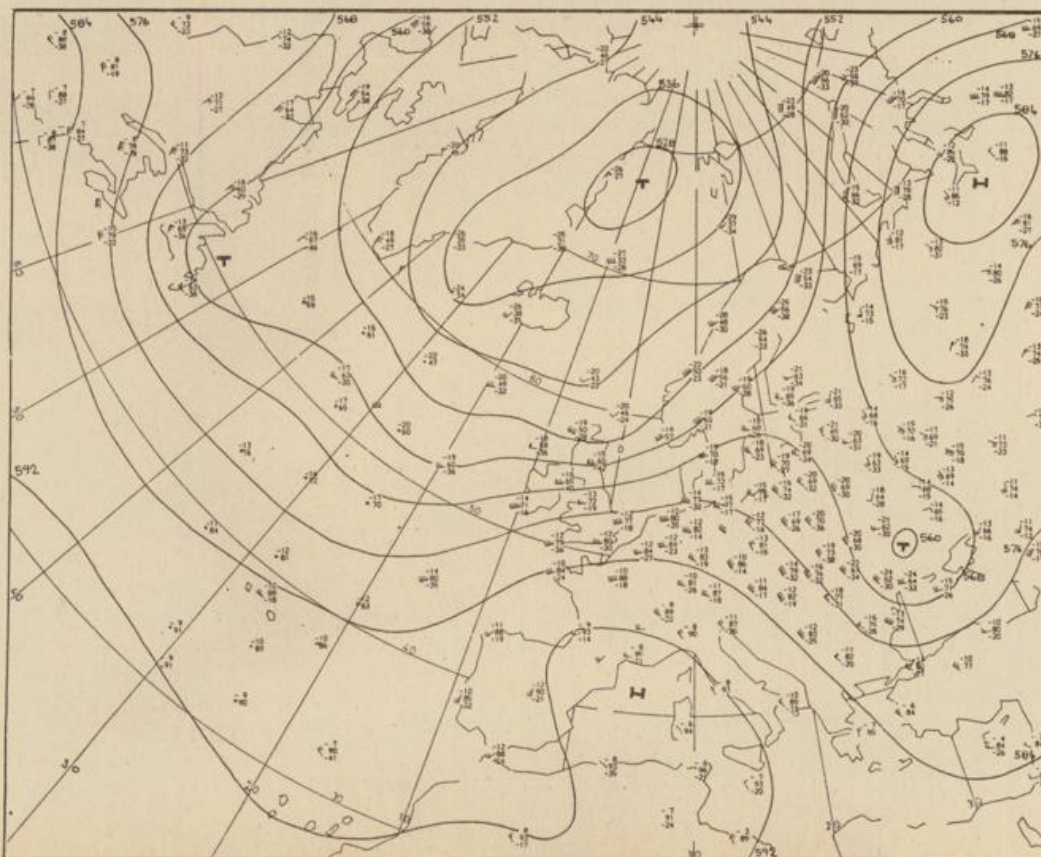
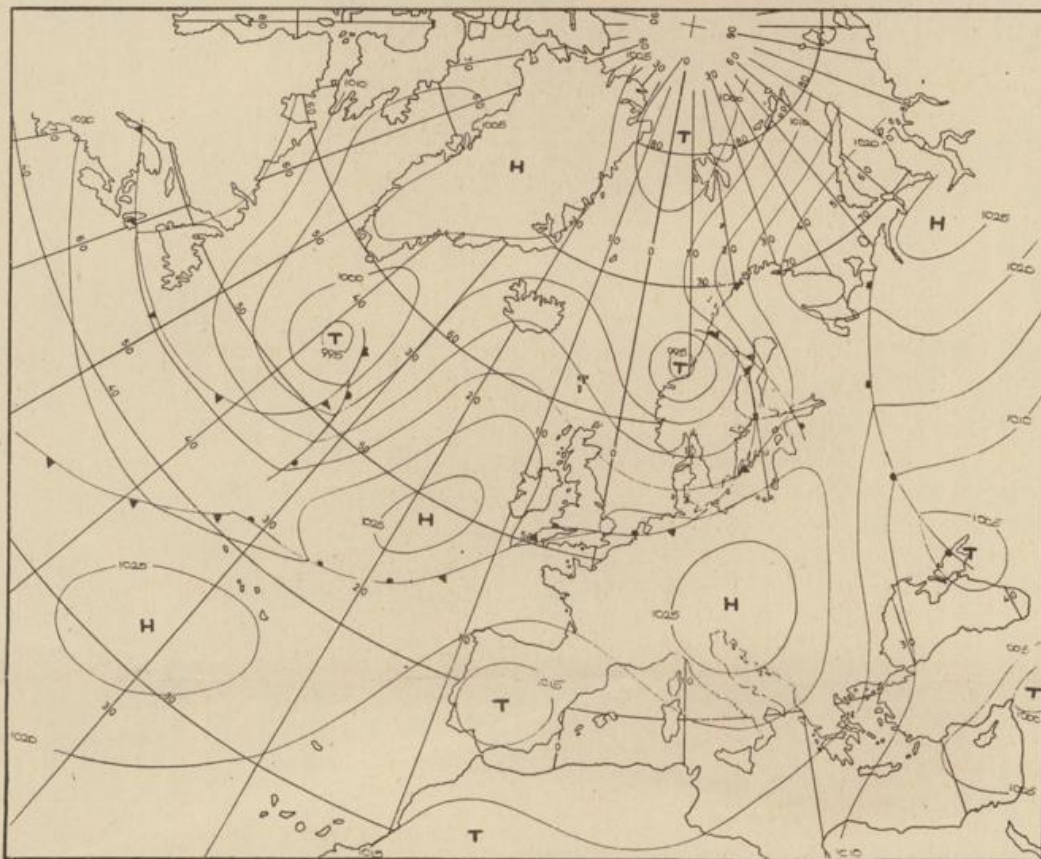
Druck u. Verlag: Wetteramt Frankfurt  
605 Offenbach (M), Frankfurter Str. 135  
Tel. (0611) 8062281

Bei unregelmäßiger Lieferung  
sind Beschwerden immer an  
das Zustellpostamt zu richten

Jahrgang 1973

Freitag, den 10. August 1973

Nummer 222



Bodenwetterkarte  
Vorhersage  
für den

11.8.

01 Uhr  
36  
7311  
Deutscher Wetterdienst  
Agrarmet. Forschungsst.

Höhenwetterkarte  
(Absolute Topographie 500 mb  
entsprechend ca. 5500 m Höhe)  
vom

10.8.

01 Uhr

Maßstab 1:60 Mill.



# Wettermeldungen vom 10. August 1973 7<sup>h</sup>

Station	Höhe NN	Wetter	Wind in km/h	Temperatur °C						Sonnenschein, gestern in Stdn.	Niederschlag in 24 Stdn. mm	Schneehöhe cm
				in 2m Höhe	Taupunkt	höchste gestern	Mittel gestern	Tiefstwert 2m Höhe	der Nacht am Boden			
Kassel	158	wolkenlos	still	11	9	24	17.0	10	9	9.9	-	
Gießen	186	wolkenlos	NW 9	10	9	23	16.5	9	6	11.1	-	
Bad Hersfeld	212	wolkenlos	still	9	8	24	15.2	8	6	8.2	-	
Wasserkuppe	921	wolkenlos	SW 4	13	7	18	12.7	11	5	12.3	-	
Kl. Feldberg/Taun.	805	wolkenlos	S 4	16	8	18	14.2	14	6	9.4	-	
Frankfurt-Flugh.	110	wolkenlos	NNE 7	13	11	24	16.5	11	8	10.7	-	
Offenbach/Main	99	wolkenlos	NNE 4	14	11	25	17.5	14	10	11.5	-	
Darmstadt	133	wolkenlos	SE 4	13	10	25	19.2	13	10	11.5	-	
Nürnberg	626	wolkenlos	still	16	6	21	16.2	14	10	x	-	
Koblenz	96	wolkenlos	S 4	13	10	27	18.9	12	x	10.3	-	
Bad Marienberg	547	wolkenlos	still	16	9	20	15.2	14	9	9.7	-	
Trier-Petrisberg	265	heiter	N 4	10	9	25	16.6	9	8	13.2	-	
Deuselbach	479	wolkenlos	SE 5	13	10	24	16.0	11	10	13.5	-	
Neustadt/Weinstr.	161	heiter	still	12	10	25	17.4	10	10	12.3	-	
Weinbiet	553	heiter	NE 9	16	9	22	17.8	16	13	13.0	-	
Selbach/Saar	431	wolkenlos	NE 13	11	9	22	x	9	x	x	x	
Saarbrücken-Flugh.	322	wolkenlos	still	14	11	23	17.6	12	6	13.5	-	
Öhringen	276	wolkenlos	E 2	14	10	25	17.2	11	9	12.2	-	
Stuttgart	305	heiter	S 2	15	11	26	19.2	13	x	12.6	-	
Stuttgart-Echterd.	396	wolkenlos	still	13	11	24	17.0	11	8	x	-	
Stötten	734	heiter	SE 13	14	9	21	16.4	13	11	13.2	-	
Frankfurt	797	wolkenlos	still	14	9	23	15.7	12	9	13.3	-	
Klippeneck	973	heiter	SE 11	17	11	22	15.8	13	10	13.4	-	
Tübingen	370	wolkenlos	W 2	11	9	25	17.9	10	8	12.7	-	
Ulm	522	wolkenlos	NNW 2	11	9	24	16.8	9	7	13.6	-	
Mannheim	97	heiter	still	12	11	26	18.1	11	10	13.1	-	
Karlsruhe	114	heiter	NE 4	13	12	26	18.0	11	9	12.9	-	
Freiburg	269	wolkenlos	SE 9	15	11	26	19.9	x	12	13.4	-	
Feldberg/Schw.	1486	wolkenlos	SW 18	15	6	18	14.8	14	4	13.9	-	
Konstanz	443	wolkenlos	WNW 2	14	13	27	18.9	14	11	13.9	-	
Friedrichshafen	401	wolkenlos	N 7	14	10	26	19.3	12	11	13.4	-	
Würzburg	259	wolkenlos	still	11	9	25	17.6	10	8	11.8	-	
Bad Kissingen	224	wolkenlos	NNW 4	10	9	24	15.5	9	8	11.7	-	
Bamberg	239	wolkenlos	still	9	8	23	15.2	7	7	11.9	-	
Coburg	337	wolkenlos	still	10	8	22	15.3	9	8	12.0	-	
Hof	567	wolkenlos	SE 4	11	8	21	13.7	7	5	10.4	-	
Nürnberg-Flugh.	319	wolkenlos	SE 4	13	9	24	16.9	9	8	12.7	-	
Weiden	438	wolkenlos	still	10	9	22	15.5	8	5	13.1	-	
Ansbach	413	wolkenlos	SE 5	11	9	23	16.6	9	8	12.9	-	
Weissenburg/Bay.	422	wolkenlos	still	11	10	24	15.7	10	7	11.7	-	
Regensburg	376	wolkenlos	still	9	9	23	16.2	6	6	12.3	-	
Augsburg	477	heiter	S 7	11	9	25	17.8	11	10	13.2	-	
München-Riem	529	heiter	SE 7	12	10	23	16.2	9	5	13.6	-	
Mühlhof	401	wolkenlos	still	10	10	24	16.2	8	6	13.0	-	
Passau	409	wolkenlos	E 2	11	9	23	16.0	9	7	12.8	-	
Grödenstein	1307	wolkenlos	E 9	12	6	17	10.6	9	5	12.6	-	
Kempten	705	wolkenlos	SE 7	12	10	25	15.6	10	8	13.1	-	
Oberstdorf	810	wolkenlos	still	8	6	24	16.0	7	6	12.8	-	
Garmisch-Partenk.	719	wolkenlos	still	11	10	23	15.4	8	6	12.8	-	
Zugspitze	2960	heiter	W 20	6	-10	7	5.0	5	x	14.3	-	40
Hohenpeißenberg	977	heiter	S 5	15	11	19	16.2	14	8	13.5	-	
Wendelstein	1832	heiter	NW 14	14	-8	15	11.8	12	7	13.8	-	
Berchtesgaden	542	heiter	SSW 4	11	9	23	15.7	9	7	11.9	-	

## Auskünfte und Beratungen erteilen:

Land Hessen  
Wetteramt **Frankfurt**  
6050 Offenbach/Main  
Frankfurter Str. 135  
Tel. (0611) 8062 408

Land Baden-Württemberg Ostteil  
Wetteramt **Stuttgart**  
7000 Stuttgart 1  
Alexanderstr. 112  
Tel. (0711) 24 73 51

Land Bayern Nordteil  
Wetteramt **Nürnberg**  
8500 Nürnberg  
Hochhaus am Plärrer 43  
Tel. (0911) 26 12 00

Land Rheinland-Pfalz u. Saarland  
Wetteramt **Trier**  
5500 Trier  
Petrisberg  
Tel. (0651) 42 727

Land Baden-Württemberg Westteil  
Wetteramt **Freiburg**  
7800 Freiburg 1  
Stefan-Meier-Str. 4  
Tel. (0761) 27 80 37

Land Bayern Südteil  
Wetteramt **München**  
8000 München 2  
Bavariaring 10/111  
Tel. (0811) 53 01 23

### Fernsprechanagedienst:

Wähle im Ortsnetz

Allgemeiner Wetterbericht... Ruf-Nr. 11 64 oder 0 11 64

Reisewetter-Wintersport... Ruf-Nr. 11600 oder 0 11600

Straßenzustandsbericht... Ruf-Nr. 11 69 oder 0 1169

Abweichende Rufnummern bitte dem amtlichen Fernsprechbuch entnehmen.

# Wettermeldungen vom 10. August 1973 7h

Station	Höhe NN	Wetter	Wind in km/h		Temperatur °C			Sonnenscheind. gestern in Stdn.	Niederschlag in 24 Stdn. mm	Schneehöhe cm		
			in km/h	in 2m Höhe	Taupunkt	höchste gestern	Mittel gestern				Tiefstwert 2m Höhe der Nacht am Boden	
Berlin	50	heiter	S 7	14	9	21	17.4	13	9	13.2	-	-
Schleswig	43	wolkig	SW 18	15	10	19	15.2	14	13	3.5	-	-
Hamburg	16	heiter	S 7	15	11	21	16.9	12	9	8.0	-	-
Bremen	3	heiter	S 5	13	10	22	16.8	11	9	7.8	-	-
Hannover	55	wolkenlos	S 9	14	11	22	16.4	10	7	8.7	-	-
Essen	154	wolkenlos	S 14	15	10	22	17.0	15	11	9.2	-	-

## Ausland

Station	Wetter	Wind in km/h	Temperatur °C		Station	Wetter	Wind in km/h	Temperatur °C	
			7 Uhr	höchste gestern				7 Uhr	höchste gestern
Athen	wolkenlos	N 29	26	35	Paris	wolkenlos	NNE 7	14	26
Bukarest	heiter	E 4	17	27	Rom	wolkenlos	NE 5	23	29
Kopenhagen	bedeckt	S 2	17	20	Stockholm	bedeckt	S 13	14	19
London	bedeckt	SW 11	15	22	Warschau	heiter	still	14	21
Madrid	heiter	still	21	38	Wien	wolkenlos	still	13	23
Moskau	Nieseln	still	15	22	Zürich	heiter	still	13	25

## Luftdruckwerte von 7 Uhr

Station	Barom. Höhe	mm	auf Meereshöhe umgerechnet	
			mm	mb
Kassel	163	753.0	767.8	1023.7
Trier	273	743.0	767.7	1023.5
Offenbach	102	757.9	767.2	1022.8
Bamberg	243	746.6	768.8	1025.0
Saarbrücken-Flugh.	334	737.5	767.2	1022.9
Nürnberg	312	740.0	767.9	1023.7
Stuttgart	297	740.6	766.9	1022.5
Freiburg	300	740.3	766.9	1022.4
München-Riem	529	721.7	768.5	1024.6
Berchtesgaden	537	721.9	769.8	1026.3

## Erdbodentemperaturen von 7 Uhr °C

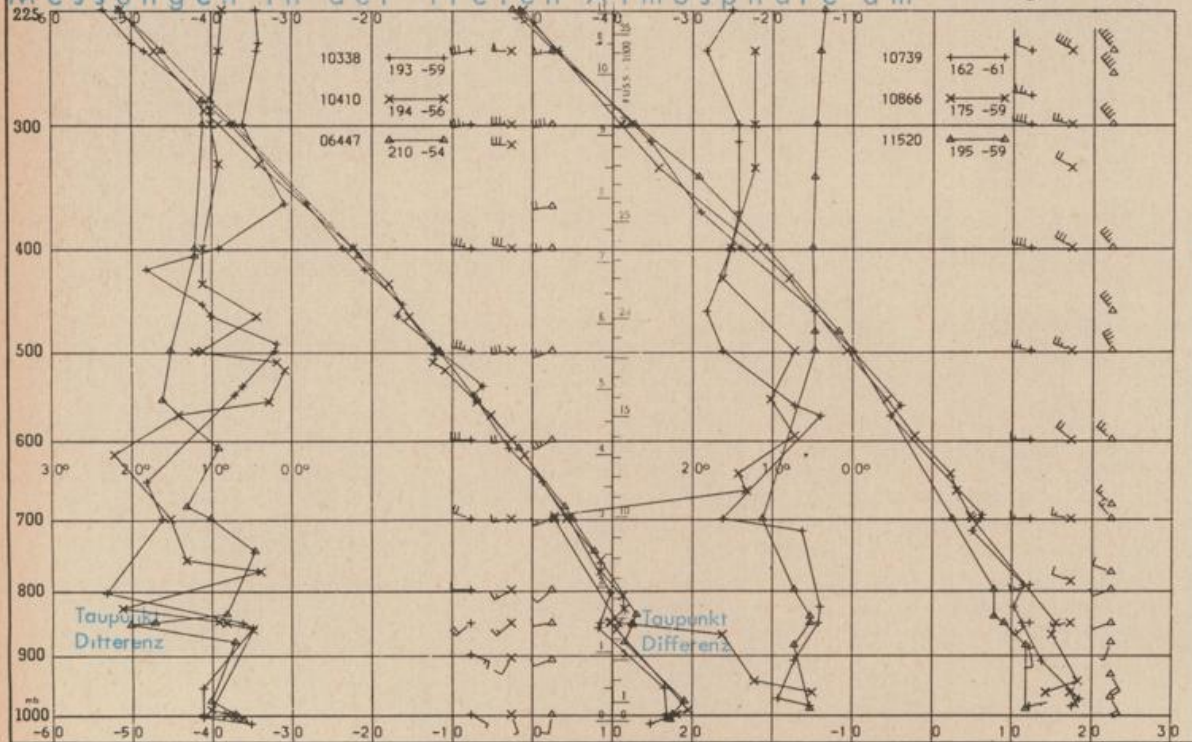
Station	10 cm Tiefe	20 cm Tiefe	50 cm Tiefe	100 cm Tiefe
Gießen	16.1	18.0	19.2	17.9
Trier	18.0	19.1	20.0	17.7
Geisenheim	16.8	18.7	19.8	18.7
Würzburg	16.4	19.6	19.1	17.4
Mannheim	16.3	18.6	19.8	18.1
Stuttgart-Hohenheim	17.1	18.2	18.8	16.9
Weißenburg	16.5	18.5	19.3	17.3
Freiburg	16.7	18.8	19.5	18.5
München-Riem	15.7	18.4	18.3	15.7
Mühlhof	15.9	18.1	19.5	17.5

## Astronomische Daten für den 11. August 1973

Station	Sonne		Mond		Station	Sonne		Mond	
	Aufgang Uhr MEZ	Untergang Uhr MEZ	Aufgang Uhr MEZ	Untergang Uhr MEZ		Aufgang Uhr MEZ	Untergang Uhr MEZ	Aufgang Uhr MEZ	Untergang Uhr MEZ
Frankfurt	05.08	19.51	18.25	02.14	Nürnberg	05.01	19.41	18.15	02.07
Freiburg	05.18	19.50	18.22	02.27	Stuttgart	05.10	19.46	18.19	02.18
München	05.03	19.35	18.08	02.11	Trier	05.16	19.59	18.34	02.22

## Mondphase 3 Tage nach Vollmond

## Messungen in der freien Atmosphäre am 10. August 1973



01.00 Uhr MEZ	Station
Kennziffer	Station
10338	Hannover
10410	Essen
06447	Uccle/Brüssel
10739	Stuttgart
10866	München
11520	Libus/Prag

### Bemerkungen:

Korrektur zur Wetterkarte Nr. 219

### Stuttgart-Echterdingen

Tiefsttemperatur in 2 m Höhe 19 °C

Tiefsttemperatur am Boden 16 °C