

Wetterkarte

des Deutschen Wetterdienstes

D 7311 A

Amtsblatt der Wetterämter Frankfurt am Main, Freiburg i. Br., München, Nürnberg, Stuttgart u. Trier

Erscheint täglich
Preis monatl. DM 8,—
Nur Postbezug


Druck u. Verlag: Wetteramt Frankfurt
605 Offenbach (M), Frankfurter Str. 135
Tel. (0611) 8062281

Bei unregelmäßiger Lieferung
sind Beschwerden immer an
das Zustellpostamt zu richten

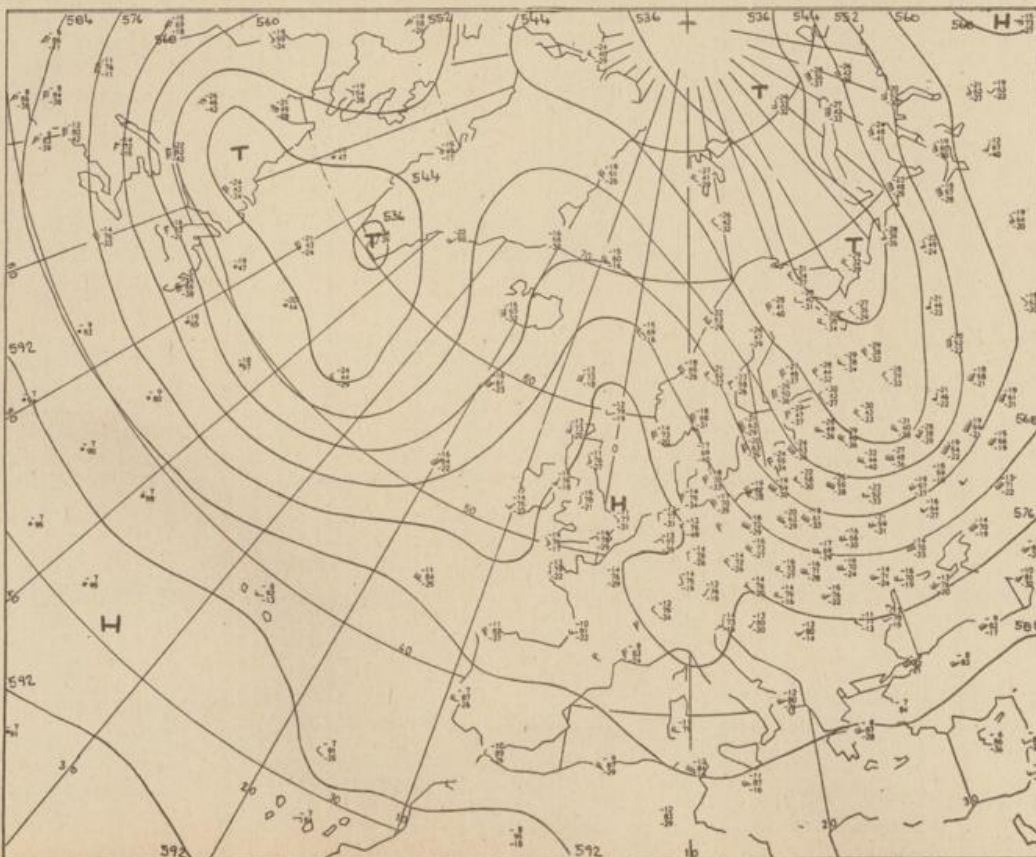
Jahrgang 1973

Sonntag, den 26. August 1973

Nummer 238



Bodenwetterkarte
Vorhersage
für den
27.8. 01 Uhr



Höhenwetterkarte
(Absolute Topographie 500 mb
entsprechend ca. 5500 m Höhe)
vom
26.8. 01 Uhr

Maßstab 1:60 Mill.

Wettermeldungen vom 26. August 1973 7^h

Station	Höhe NN	Wetter	Wind in km/h	Temperatur °C						Sonnenschein, gestern in Stdn.	Niederschlag in 24 Stdn. mm	Schneehöhe cm
				in 2m Höhe	Taupunkt	höchste gestern	Mittel gestern	Tiefstwert 2m Höhe	der Nacht am Boden			
Kassel	158	wolkenlos	N 2	12	10	24	18.0	12	10	12.1	-	
Gießen	186	wolkenlos	NNE 7	13	11	25	18.3	12	10	6.8	-	
Bad Hersfeld	212	wolkenlos	N 11	11	9	24	18.0	10	8	9.5	-	
Wasserkuppe	921	wolkenlos	E 11	12	8	19	14.3	11	9	7.7	-	
Kl. Feldberg/Taun.	805	heiter	E 18	13	9	18	15.1	13	10	5.8	-	
Frankfurt-Flugh.	110	heiter	ENE 5	14	11	23	19.2	14	11	1.4	-	
Offenbach/Main	99	wolkenlos	NE 4	15	11	24	19.7	15	13	2.2	-	
Darmstadt	133	wolkenlos	NE 14	15	10	24	20.3	15	14	4.5	-	
Nürnberg	626	heiter	ENE 7	13	9	22	15.5	11	9	x	-	
Koblenz	96	wolkenlos	still	14	12	27	19.8	14	x	7.7	-	
Bad Marienberg	547	x	x	x	x	23	x	x	x	x	x	
Trier-Petrusberg	265	heiter	NE 11	13	10	25	18.5	12	11	7.4	-	
Deuselbach	479	heiter	NE 5	13	10	23	17.1	12	11	5.8	-	
Neustadt/Weinstr.	161	heiter	SW 5	14	11	21	17.7	14	12	0.5	0.1	
Weinbiet	553	heiter	NNE 18	13	9	17	15.8	13	12	0.4	0.3	
Selbach/Saar	431	keine Meldung										
Saarbrücken-Flugh.	322	heiter	NE 11	14	10	21	17.4	12	12	3.1	-	
Ohringen	276	heiter	ENE 4	13	11	24	18.5	13	10	3.7	-	
Stuttgart	305	nach Regen	NW 5	16	13	23	19.0	16	x	5.5	0.6	
Stuttgart-Echterd.	396	Regen	still	15	12	23	18.3	14	13	x	1	
Stetten	734	Nebel	N 4	12	12	22	16.6	12	12	7.0	0.2	
Friedenstadt	797	Regen	WNW 5	12	12	19	15.4	12	12	1.1	2	
Klippeneck	973	Regen	ENE 5	12	11	19	15.2	12	11	3.5	1	
Tübingen	370	nach Regen	SSE 2	15	14	x	18.7	14	14	6.0	2	
Ulm	522	bedeckt	N 5	15	11	24	18.4	15	15	7.5	-	
Mannheim	97	wolkenlos	NNW 5	14	11	21	18.4	13	11	x	0.0	
Karlsruhe	114	Nebel	still	14	14	20	16.1	14	12	x	6	
Freiburg	269	Regen	ENE 2	16	15	20	17.1	16	16	x	16	
Feldberg/Schw.	1486	Regen	NE 35	10	9	13	10.4	9	8	0.4	31	
Konstanz	443	Regen	NNE 5	16	14	26	19.1	16	15	3.3	0.6	
Friedrichshafen	401	Regen	NNE 11	15	15	25	19.4	15	15	2.9	4	
Würzburg	259	wolkenlos	N 5	14	11	24	19.2	13	12	0.9	-	
Bad Kissingen	224	wolkenlos	N 5	14	12	26	19.4	13	11	6.1	-	
Bamberg	239	wolkenlos	N 11	13	12	25	18.9	13	12	3.4	-	
Coburg	337	wolkenlos	NE 5	13	11	23	18.0	12	9	6.7	-	
Hof	567	bedeckt	N 5	9	9	20	14.5	7	7	4.2	0.0	
Nürnberg-Flugh.	319	wolkenlos	still	11	10	25	18.7	10	9	8.3	-	
Weiden	438	wolkenlos	still	11	10	24	17.5	10	7	5.4	-	
Ansbach	413	wolkenlos	still	13	11	25	19.3	13	10	8.2	-	
Weissenburg/Bay.	422	wolkenlos	still	11	9	25	18.6	10	8	7.8	-	
Regensburg	376	wolkenlos	NNW 4	14	11	26	19.2	13	10	8.6	-	
Augsburg	477	bedeckt	NE 9	15	10	26	20.0	15	15	5.7	-	
München-Riem	529	bedeckt	N 5	14	11	25	19.4	14	12	2.0	-	
Mühlhof	401	heiter	WSW 2	13	11	26	19.0	12	9	6.1	-	
Planegg	409	wolkenlos	ENE 4	15	8	26	19.0	13	9	10.1	-	
Gr. Falkenstein	1307	heiter	NE 25	12	5	18	14.0	11	9	8.9	-	
Kempten	705	Regen	ENE 2	15	14	22	16.8	14	14	1.6	12	
Oberstdorf	810	Regen	still	13	12	21	15.2	13	13	1.2	6	
Garmisch-Partenk.	719	nach Regen	still	14	13	20	15.9	13	13	x	23	
Zugspitze	2960	Regen	ESE 11	3	2	6	3.4	1	x	0.1	22	12
Hohenpeißenberg	977	Regen	NW 4	13	13	19	16.1	12	12	0.9	6	
Wendelstein	1832	wolkig	E 11	10	8	14	10.6	10	9	3.2	-	
Berchtesgaden	542	heiter	still	14	13	24	17.2	13	12	6.3	0.0	

Auskünfte und Beratungen erteilen:

Land Hessen

Wetteramt **Frankfurt**
6050 Offenbach/Main
Frankfurter Str. 135
Tel. (0611) 80 62 408

Land Baden-Württemberg Ostteil

Wetteramt **Stuttgart**
7000 Stuttgart 1
Alexanderstr. 112
Tel. (0711) 24 73 51

Land Bayern Nordteil

Wetteramt **Nürnberg**
8500 Nürnberg
Hochhaus am Pfarrer 43
Tel. (0911) 26 12 00

Land Rheinland-Pfalz u. Saarland

Wetteramt **Trier**
5500 Trier
Petrusberg
Tel. (0651) 42 727

Land Baden-Württemberg Westteil

Wetteramt **Freiburg**
7800 Freiburg 1
S Stefan-Meier-Str. 4
Tel. (0761) 27 80 37

Land Bayern Südteil

Wetteramt **München**
8000 München 2
Bavariaring 10/111
Tel. (0911) 53 01 23

Fernsprechanagedienst:

Wohle im Ortsnetz

Allgemeiner Wetterbericht...Ruf-Nr. 11 64 oder 0 11 64

Reisewetter-Wintersport...Ruf-Nr. 11600 oder 0 11600

Straßenzustandsbericht...Ruf-Nr. 11 69 oder 0 11 69

Abweichende Rufnummern bitte in amtlichen Fernsprechbuch entnehmen.

Wettermeldungen vom 26. August 1973 7h

Station	Höhe NN	Wetter	Wind in km/h	Temperatur °C						Sonnenschein. gestern in Stdn.	Niederschlag in 24 Stdn. mm	Schneehöhe cm
				in 2m Höhe	Tau-punkt	höchste gestern	Mittel-gestern	Tiefstwert 2m Höhe	der Nacht am Boden			
Berlin	50	heiter	E 9	12	6	21	16.6	11	8	6.2	.	
Schleswig	43	heiter	ESE 9	12	9	19	14.2	9	7	5.8	.	
Hamburg	16	heiter	E 5	11	7	21	14.3	9	5	7.9	.	
Bremen	3	heiter	NW 4	8	7	19	14.7	7	6	2.2	0.0	
Hannover	55	wolkig	WNW	12	11	19	15.4	12	11	0.4	.	
Essen	154	wolkenlos	ENE13	12	11	23	16.9	12	11	11.6	.	

Ausland

Station	Wetter	Wind in km/h	Temperatur °C		Station	Wetter	Wind in km/h	Temperatur °C	
			7 Uhr	höchste gestern				7 Uhr	höchste gestern
Athen	wolkenlos	still	25	31	Paris	wolkenlos	N 11	15	26
Bukarest	heiter	E 2	19	28	Rom	bedeckt	ENE 7	20	29
Kopenhagen	heiter	still	12	20	Stockholm	heiter	W 7	10	16
London	wolkig	N 9	13	26	Warschau	heiter	ENE 5	11	20
Madrid	wolkenlos	still	18	33	Wien	wolkenlos	NNW 7	15	27
Moskau	bedeckt	NW 7	8	13	Zürich	bedeckt	N 5	15	23

Luftdruckwerte von 7 Uhr

Station	Barom. Höhe	mm	auf Meereshöhe umgerechnet	
			mm	mb
Kassel	163	750.8	765.4	1020.5
Trier	273	739.7	764.0	1018.6
Offenbach	102	754.8	763.9	1018.5
Bamberg	243	742.4	764.2	1018.8
Saarbrücken-Flugh.	334	734.0	763.5	1017.9
Nürnberg	312	735.6	763.5	1017.9
Stuttgart	297	736.7	762.8	1017.0
Freiburg	300	736.3	762.7	1016.8
München-Riem	529	716.2	762.3	1016.3
Berchtesgaden	537	715.8	762.5	1016.6

Erdbodentemperaturen von 7 Uhr °C

Station	10 cm Tiefe	20 cm Tiefe	50 cm Tiefe	100 cm Tiefe
Trier	19.2	20.0	21.7	20.2
Geisenheim	18.6	19.9	21.1	19.9
Würzburg	18.4	20.3	20.6	18.8
Mannheim	16.1	18.3	20.1	19.2
Stuttgart-Hohenheim	18.6	20.7	20.7	18.7
Weißenburg	17.4	19.4	20.2	18.3
Freiburg	17.9	19.2	20.6	19.8
München-Riem	17.5	18.7	18.5	16.4
Mühdorf	16.9	18.4	19.4	17.9

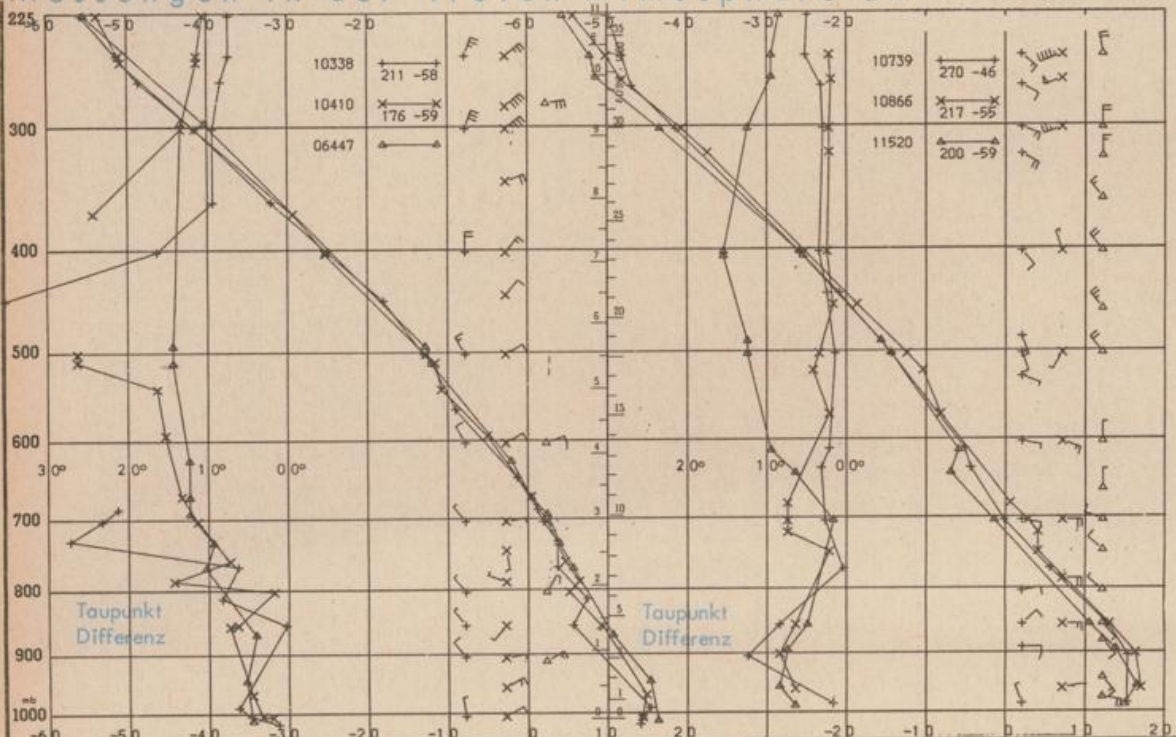
Astronomische Daten für den

27. August 1973

Station	Sonne		Mond		Station	Sonne		Mond	
	Aufgang Uhr MEZ	Untergang Uhr MEZ	Aufgang Uhr MEZ	Untergang Uhr MEZ		Aufgang Uhr MEZ	Untergang Uhr MEZ	Aufgang Uhr MEZ	Untergang Uhr MEZ
Frankfurt	05.32	19.20	04.39	18.39	Nürnberg	05.24	19.10	04.31	18.29
Freiburg	05.40	19.21	04.47	18.40	Stuttgart	05.33	19.16	04.40	18.35
München	05.25	19.06	04.32	18.25	Trier	05.40	19.28	04.47	18.47

Mondphase 1 Tag vor Neumond

Messungen in der freien Atmosphäre am 26. August 1973



01 Uhr MEZ

Kenn-ziffer	Station
10338	Hannover
10410	Essen
06447	Uccle/Brüssel
10739	Stuttgart
10866	München
11520	Libus/Prag

Bemerkungen: