

Wetterkarte

des Deutschen Wetterdienstes

D 7311 A

Amtsblatt der Wetterämter Frankfurt am Main, Freiburg i. Br., München, Nürnberg, Stuttgart u. Trier

Erscheint täglich
Preis monatl. DM 8,—
Nur Postbezug

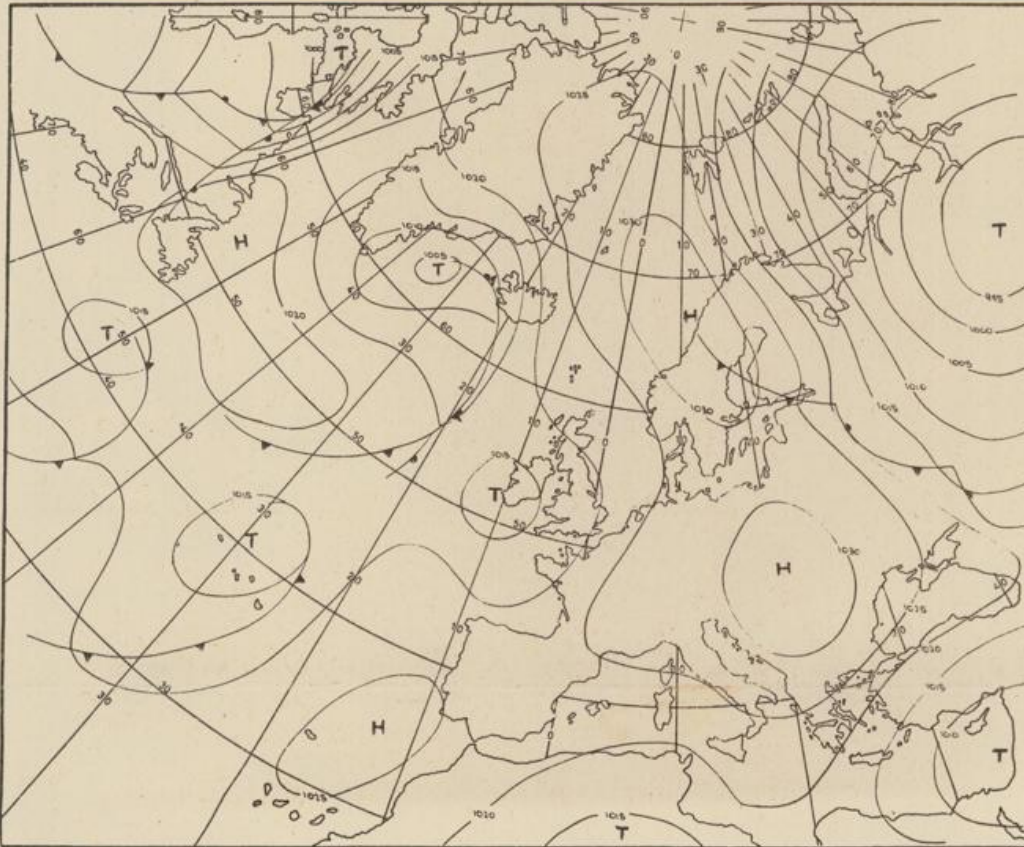
Druck v. Verlag: Wetteramt Frankfurt
605 Offenbach (M), Frankfurter Str. 135
Tel. (0611) 8062281

Bei unregelmäßiger Lieferung
sind Beschwerden immer an
das Zustellpostamt zu richten

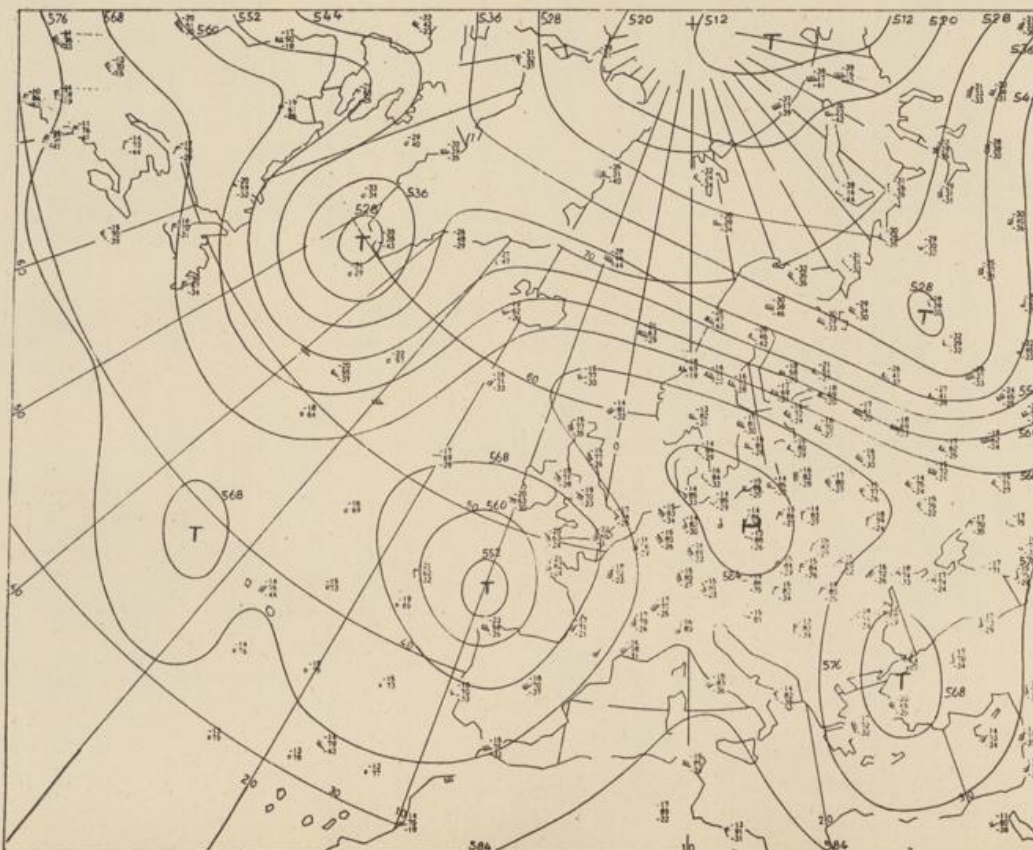
Jahrgang 1973

Freitag, den 5. Oktober 1973

Nummer 278



Bodenwetterkarte
Vorhersage
für den
6.10. 01 Uhr



Höhenwetterkarte
(Absolute Topographie) mit
entsprechend ca. 5500 m Höhen
vom
5.10. 01 Uhr

66 Deutscher Wetterdienst
731 Agrarmet. Forschungsst.

Maßstab 1:60 Mill.

Wettermeldungen vom 5. Oktober 1973 7^h

Station	Höhe NN	Wetter	Wind in km/h	Temperatur °C						Sonnenschein, gestern in Stdn.	Niederschlag in 24 Stdn. mm	Schneehöhe cm
				in 2m Höhe	Tau- punkt	höchste gestern	Mittel gestern	Tiefstwert 2m Höhe	der Nacht am Boden			
Kassel	158	Nebel	still	7	7	20	12.8	7	6	9.0	-	
Gießen	186	Nebel	NW 4	7	6	21	13.2	7	4	9.5	-	
Bad Hersfeld	212	Nebel	W 2	7	7	18	12.0	7	5	7.8	-	
Wasserkuppe	921	wolkenlos	SW 7	10	7	16	11.8	9	3	10.6	-	
Kl. Feldberg/Taun.	805	heiter	still	11	9	15	11.2	11	2	10.1	-	
Frankfurt-Flugh.	110	wolkenlos	still	6	6	20	12.6	6	1	9.0	-	
Offenbach/Main	99	wolkenlos	SE 4	8	8	21	13.4	8	6	10.0	-	
Darmstadt	133	Nebel	S 11	8	8	21	14.2	8	5	9.8	-	
Nürnberg	626	heiter	WSW 7	14	3	16	11.1	10	8	x	-	
Koblenz	96	Nebel	S 9	8	8	21	14.1	8	x	8.2	-	
Bad Marienberg	547	wolkenlos	E 7	10	9	18	12.3	10	6	9.8	-	
Trier-Petrisberg	265	Nebel	NNW 4	6	6	19	12.3	6	4	7.7	-	
Deuselbach	479	heiter	SE 9	10	7	18	12.2	9	7	7.9	-	
Neustadt/Weinstr.	161	wolkenlos	SW 4	7	6	19	12.1	7	6	8.8	-	
Weinbiet	553	wolkenlos	SE 4	12	11	16	12.8	12	8	8.5	-	
Selbach/Saar	431	Nebel	NE 9	5	5	x	x	5	x	x	-	
Saarbrücken-Flugh.	322	heiter	NE 7	8	7	17	13.0	7	2	8.9	-	
Öhringen	276	wolkenlos	E 2	6	5	19	11.9	6	4	9.7	-	
Stuttgart	305	wolkenlos	SW 4	8	7	19	12.6	8	x	8.2	-	
Stuttgart-Echterd.	396	Nebel	still	6	6	16	10.2	5	3	x	-	
Stötten	734	Nebel	still	9	9	10	8.7	7	2	-	-	
Freiburg	797	wolkenlos	SW 4	10	8	17	11.2	9	6	8.8	-	
Klippeneck	973	wolkenlos	still	10	9	17	9.6	7	5	6.9	-	
Tübingen	370	Nebel	SW 2	8	8	18	11.5	8	6	5.5	-	
Ulm	522	Nieseln	SW 5	9	9	11	9.6	8	8	-	0.0	
Mannheim	97	wolkenlos	NW 4	7	6	20	12.9	7	5	9.1	-	
Karlsruhe	114	Nebel	SSW 7	9	9	20	12.2	8	6	8.5	-	
Freiburg	269	heiter	still	10	8	19	14.2	10	6	6.5	-	
Feldberg/Schw.	1486	wolkenlos	NW 9	12	1	15	13.0	10	2	8.3	-	
Konstanz	443	bedeckt	W 5	12	11	16	12.4	12	12	1.4	-	
Friedrichshafen	401	bedeckt	WNW 4	12	11	17	13.3	12	12	1.9	-	
Würzburg	259	Nebel	NNE 4	6	6	21	13.8	5	4	9.5	-	
Bad Kissingen	224	wolkenlos	still	5	4	23	12.5	5	3	9.6	-	
Bamberg	239	wolkenlos	still	4	3	22	11.8	4	4	9.8	-	
Coburg	337	wolkenlos	still	7	6	23	14.8	7	4	10.0	-	
Hof	567	Nebel	SE 7	7	7	19	11.0	6	3	9.5	-	
Nürnberg-Flugh.	319	wolkenlos	still	6	5	21	12.4	6	4	9.4	-	
Weiden	438	wolkenlos	still	6	6	20	14.0	6	2	9.7	-	
Ansbach	413	Nebel	still	6	6	20	11.4	6	4	9.6	-	
Weissenburg/Bay.	422	Nebel	still	8	7	20	10.2	5	3	8.8	-	
Regensburg	376	Nebel	WNW 2	6	6	20	12.4	6	3	8.6	-	
Augsburg	477	Nieseln	WNW 7	10	9	16	10.7	9	8	2.5	0.0	
München-Riem	529	Nebel	WSW 5	9	9	15	11.1	7	3	4.4	-	
Mühlhof	401	Nebel	WSW 4	8	8	18	10.8	7	5	8.7	-	
Passau	409	Nebel	ENE 2	5	5	21	13.2	5	5	8.8	-	
Gr. Felsenstein	1307	wolkenlos	SE 4	12	-1	18	13.2	10	4	10.8	-	
Kempten	705	Nebel	still	7	6	15	11.9	6	6	4.4	-	
Oberstdorf	810	wolkenlos	S 2	4	3	19	10.3	4	2	7.2	-	
Garmisch-Partenk.	719	wolkenlos	SW 2	3	2	15	10.2	3	0	8.6	-	
Zugspitze	2960	wolkenlos	WSW 14	3	-10	6	3.4	2	x	9.9	-	21
Hohenpeißenberg	977	wolkenlos	SW 16	11	4	10	9.7	9	5	0.1	0.6	
Wendelstein	1832	wolkenlos	N 9	11	-3	18	14.5	11	6	10.0	-	
Berchtesgaden	542	Nebel	SSW 4	6	6	18	10.8	6	6	6.9	-	

Auskünfte und Beratungen erteilen:

Land Hessen
Wetteramt **Frankfurt**
6050 Offenbach/Main
Frankfurter Str. 135
Tel. (0611) 80 62 408

Land Baden-Württemberg Ostteil
Wetteramt **Stuttgart**
7000 Stuttgart 1
Alexandersstr. 112
Tel. (0711) 24 73 51

Land Bayern Nordteil
Wetteramt **Nürnberg**
8500 Nürnberg
Hochhaus am Plärrer 43
Tel. (0911) 26 12 00

Land Rheinland-Pfalz u. Saarland
Wetteramt **Trier**
5500 Trier
Petrisberg
Tel. (0651) 42 727

Land Baden-Württemberg Westteil
Wetteramt **Freiburg**
7800 Freiburg 1
Stefan-Meier-Str. 4
Tel. (0761) 27 80 37

Land Bayern Südteil
Wetteramt **München**
8000 München 2
Bavariaring 10/III
Tel. (0811) 53 01 23

Fernsprechanagedienst:

Wähle im Ortsnetz

Allgemeiner Wetterbericht... Ruf-Nr. 11 64 oder 0 11 64

Reisewetter-Wintersport... Ruf-Nr. 11600 oder 0 11600

Straßenzustandsbericht... Ruf-Nr. 11 69 oder 0 11 69

Abweichende Rufnummern bitte dem amtlichen Fernsprechbuch entnehmen.

Wettermeldungen vom 5. Oktober 1973^h

Station	Höhe NN	Wetter	Wind in km/h	Temperatur °C						Sonnenscheind. gestern in Std.	Niederschlag in 24 Std. mm	Schneehöhe cm
				in 2m Höhe	Taupunkt	höchste gestern	Mittel gestern	Tiefstwert 2m Höhe	der Nacht am Boden			
Berlin	50	wolkenlos	E 7	9	7	18	13.4	9	5	7.0	-	-
Schleswig	43	wolkenlos	E 7	10	10	15	12.1	9	8	5.2	-	-
Hamburg	16	heiter	ESE 9	8	8	17	12.6	8	3	7.7	-	-
Bremen	3	wolkenlos	SSE 5	8	7	20	14.0	8	6	6.5	-	-
Hannover	55	wolkenlos	E 5	6	6	18	12.6	5	3	5.9	-	-
Essen	154	heiter	SSE 5	12	9	19	14.0	11	8	8.8	-	-

Ausland

Station	Wetter	Wind in km/h	Temperatur °C		Station	Wetter	Wind in km/h	Temperatur °C	
			7 Uhr	höchste gestern				7 Uhr	höchste gestern
Athen	wolkig	N 22	17	28	Paris	heiter	SE 7	10	21
Bukarest	wolkenlos	NE 7	8	17	Rom	wolkenlos	E 4	17	28
Kopenhagen	wolkenlos	E 14	12	17	Stockholm	heiter	still	5	19
London	bedeckt	E 11	13	18	Warschau	wolkenlos	still	5	18
Madrid	heiter	still	3	18	Wien	bedeckt	SE 20	9	18
Moskau	bedeckt	W 18	8	10	Zürich	bedeckt	SW 5	11	17

Luftdruckwerte von 7 Uhr

Station	Barom. Höhe	mm	auf Meereshöhe umgerechnet	
			mm	mb
Kassel	163	752.9	767.9	1023.8
Trier	273	742.4	767.4	1023.1
Offenbach	102	757.9	767.4	1023.1
Bamberg	243	746.0	768.6	1024.7
Saarbrücken-Flugh.	334	737.1	767.4	1023.1
Nürnberg	312	739.9	768.5	1024.6
Stuttgart	297	740.5	767.5	1023.2
Freiburg	300	740.4	767.5	1023.2
München-Riem	529	720.6	767.8	1023.7
Berchtesgaden	537	720.4	769.0	1025.2

Erdbodentemperaturen von 7 Uhr °C

Station	10 cm Tiefe	20 cm Tiefe	50 cm Tiefe	100 cm Tiefe
Gießen	10.8	11.7	13.6	14.3
Trier	10.7	11.5	13.3	13.8
Geisenheim	10.0	12.0	14.4	15.4
Würzburg	10.8	12.9	14.2	14.8
Mannheim	10.1	12.1	14.1	14.7
Stuttgart-Hohenheim	10.2	12.3	13.6	14.0
Weißenburg	10.2	11.9	13.6	14.2
Freiburg	10.6	12.6	14.5	15.8
München-Riem	11.0	11.8	13.0	13.2
Mühlhof	10.8	11.6	12.9	14.0

Astronomische Daten für den

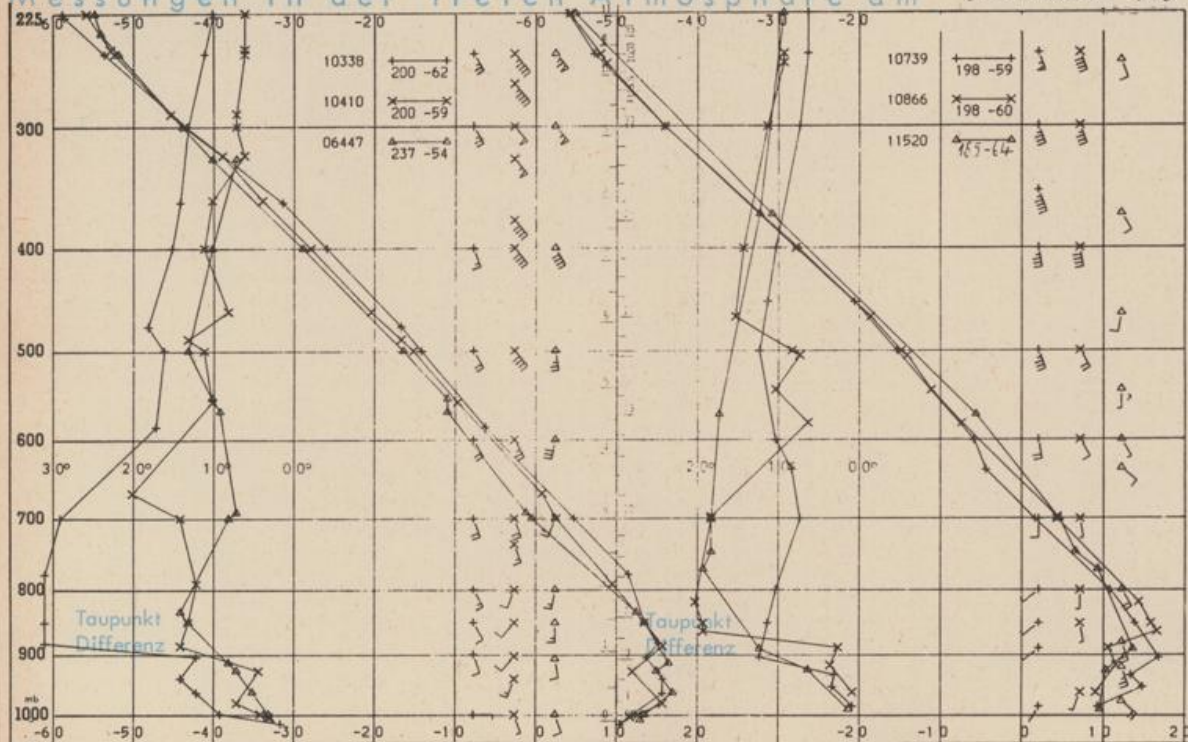
6. Oktober 1973

Station	Sonne		Mond		Station	Sonne		Mond	
	Aufgang Uhr MEZ	Untergang Uhr MEZ	Aufgang Uhr MEZ	Untergang Uhr MEZ		Aufgang Uhr MEZ	Untergang Uhr MEZ	Aufgang Uhr MEZ	Untergang Uhr MEZ
Frankfurt	06.32	17.53	15.18	-	Nürnberg	06.23	17.45	15.08	-
Freiburg	06.35	17.59	15.17	00.10	Stuttgart	06.30	17.53	15.13	00.02
München	06.13	17.54	15.02	-	Trier	06.40	18.01	15.26	00.07

Mondphase

2 Tage nach erstem Viertel

Messungen in der freien Atmosphäre am 5. Oktober 1973



Kennziffer	Station
10338	Hannover
10410	Essen
06447	Uccle/Brüssel
10739	Stuttgart
10866	München
11520	Libus/Prag

Bemerkungen:
Berichtigung zur Wetterkarte Nr. 275

Weißenburg:
Temperatur in 2 m Höhe 3 °C
Taupunkt 2 °C
Temperatur Mittel gestern 9.0 °C
Tiefstwert in 2 m Höhe 3 °C
Tiefstwert am Boden 1 °C

Sonnenscheindauer gestern 0.6 St

Nürnberg:
Tagesmittel 9.9 °C